

(17) 石川県

①主な被害想定結果整理表

都道府県名/ 市町村名	想定地震名	地震規模 マグニ チュード	最大震度	人的被害	
				死者数	負傷者数
				冬夕方	冬夕方
石川県全体	大聖寺の地震	7.0	6強※	253	1,869
	加賀平野の地震	7.0	6強※	2,182	7,829
	邑知潟の地震	7.0	7※	700	3,663
	能登半島北方沖の地震	7.0	6強※	7	211
	能登半島東方沖の地震	7.8	-	-	-
うち金沢市	大聖寺の地震	7.0	6弱※	9	264
	加賀平野の地震	7.0	6強※	1,630	5,052
	邑知潟の地震	7.0	6弱※	17	409
	能登半島北方沖の地震	7.0	5弱※	0	0
	能登半島東方沖の地震	7.8	-	-	-

※最大震度は震度分布図より読み取った値である

都道府県名/ 市町村名	想定地震名	建物被害						
		揺れ+液状化		火災〔最大〕	津波		崖崩れ	
		全壊数	半壊数	焼失数	全壊数	半壊数	全壊数	半壊数
石川県全体	大聖寺の地震	2,340	6,939	56	-	-	-	-
	加賀平野の地震	16,843	37,002	3,854	-	-	-	-
	邑知潟の地震	6,092	11,294	488	-	-	-	-
	能登半島北方沖の地震	120	1,689	0	-	-	-	-
	能登半島東方沖の地震	-	-	-	3,028	-	-	-
うち金沢市	大聖寺の地震	47	1,078	0	-	-	-	-
	加賀平野の地震	11,679	20,508	2,732	-	-	-	-
	邑知潟の地震	105	2,005	0	-	-	-	-
	能登半島北方沖の地震	0	1	0	-	-	-	-
	能登半島東方沖の地震	-	-	-	0	-	-	-

(注) 半壊数=半壊以上棟数-全壊棟数

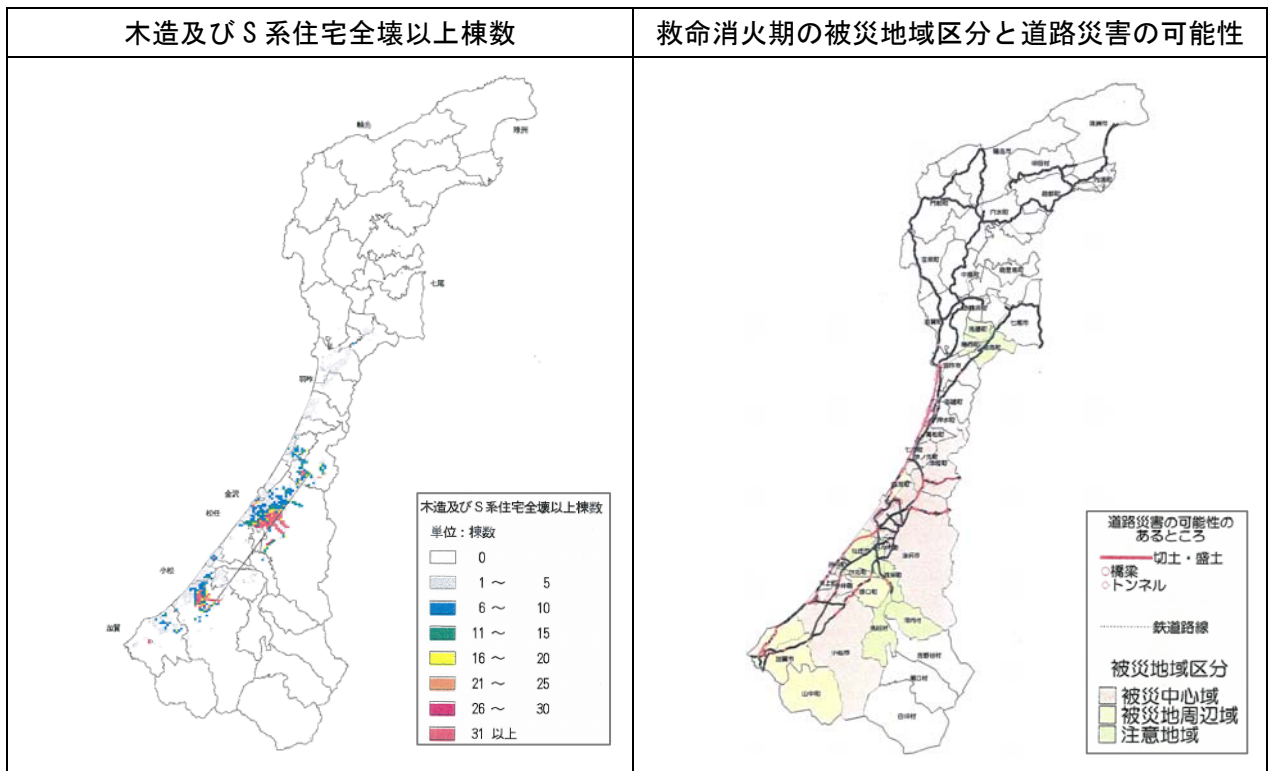
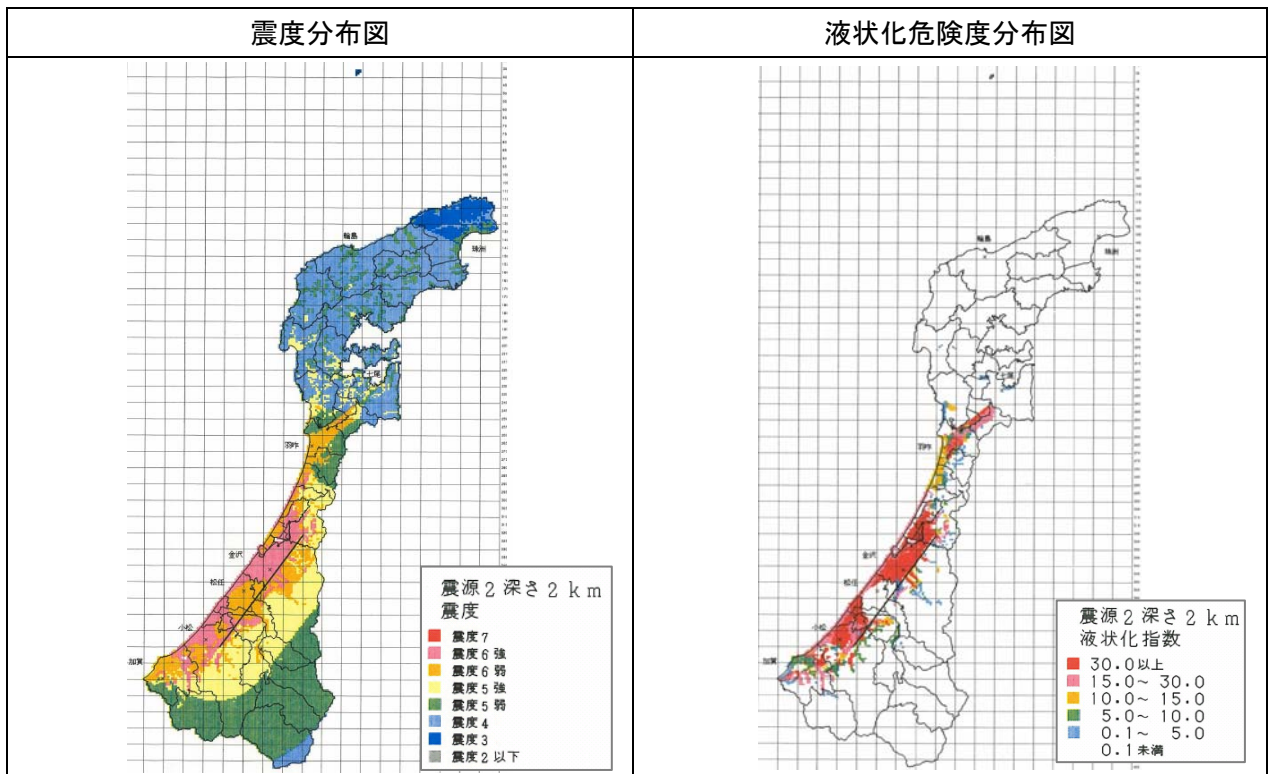
(注) 表内の「-」は、出典の報告書等において被害数値が記載されていない場合、評価対象外の項目である場合等を意味する

都道府県名/ 市町村名	想定地震名	ライフライン		
		電力	上水道	電話・通信
		停電世帯数	断水人口	通話機能支障件数
石川県全体	大聖寺の地震	-	1,015,052	-
	加賀平野の地震	-	748,895	-
	邑知潟の地震	-	791,484	-
	能登半島北方沖の地震	-	202,656	-
	能登半島東方沖の地震	-	-	-
うち金沢市	大聖寺の地震	-	445,909	-
	加賀平野の地震	-	350,913	-
	邑知潟の地震	-	394,374	-
	能登半島北方沖の地震	-	0	-
	能登半島東方沖の地震	-	-	-

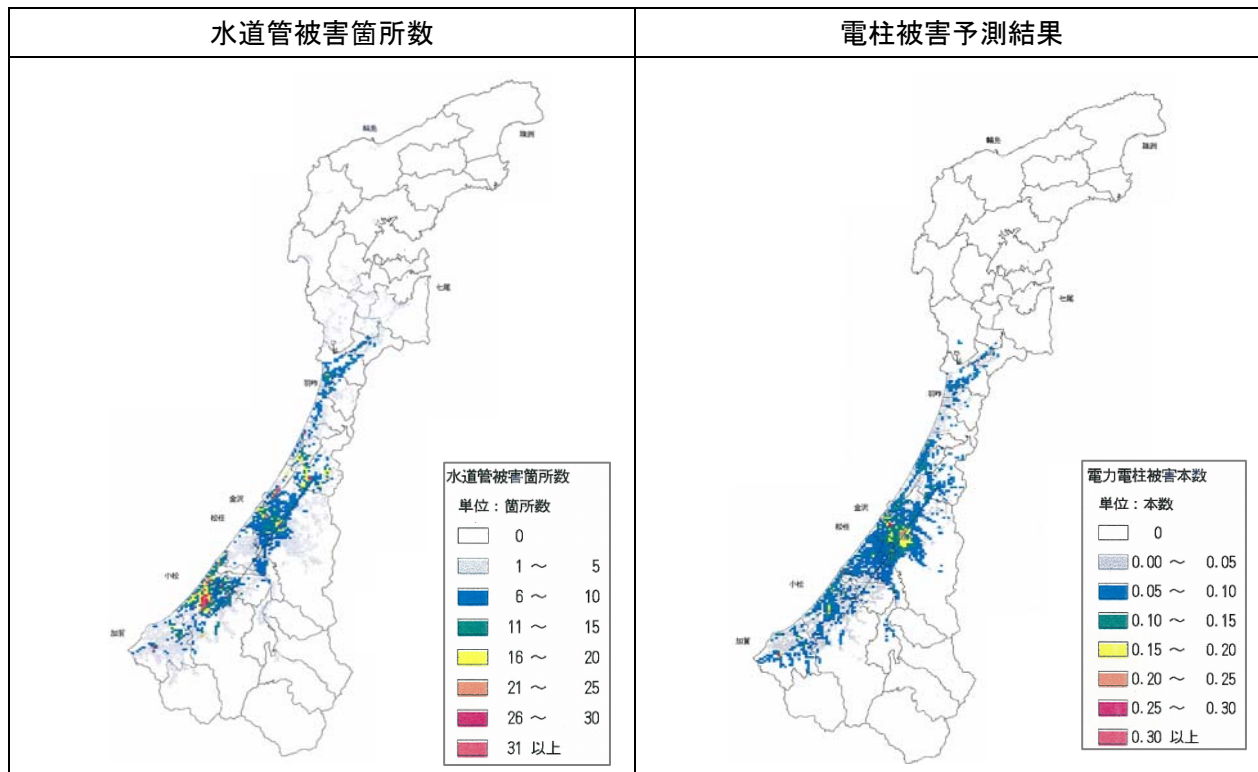
(注) 表内の「-」は、出典の報告書等において被害数値が記載されていない場合、評価対象外の項目である場合等を意味する

(出典：平成7年度石川県地震被害想定調査報告書 平成8年3月、平成8年度石川県地震被害想定調査報告書 平成9年3月、平成9年度石川県地震被害想定調査報告書 平成10年3月)

②主な被害想定結果図面（以下は全て加賀平野の地震）（その1）



②主な被害想定結果図面（以下は全て加賀平野の地震）（その2）



（出典：平成7年度石川県地震被害想定調査報告書 平成8年3月、平成8年度石川県地震被害想定調査報告書 平成9年3月、平成9年度石川県地震被害想定調査報告書 平成10年3月）