

令和元年（2019年）台風第19号
非常災害対策本部会議（第11回）

議 事 次 第

日時：令和元年10月23日（水）16：15～
場所：合同庁舎8号館3階 災害対策本部会議室

1. 開会
2. 各省庁の対応状況等について
3. 武田非常災害対策本部長発言
4. 閉会

被災地域の気象の見通し

<気象概況> 現在、東日本から東北地方にかけて概ね晴れている。今後は、気圧の谷や湿った空気の影響で、次第に雲が広がり、夕方以降は雨の降る所がある見込み。なお、台風第21号は小笠原近海を北上しており、24日に父島にかなり接近した後、東よりに進路を変えて、26日には日本の東海上で温帯低気圧に変わる見込み。

<向こう一週間の天気の見通し> 九州の南西海上の低気圧がゆっくり東に進む見込み。この低気圧や気圧の谷の影響で、25日を中心に東日本や東北地方の広い範囲で雨が降り、低気圧の発達程度等によっては静岡県や関東甲信地方で大雨のおそれ。その後雲の広がりやすい天気が続く見込み。

<警戒事項> 台風第19号による記録的な大雨の影響で少ない雨でも土砂災害や洪水が発生するおそれ。各地の気象台が発表する気象情報や気象庁ホームページの危険度分布に留意。

令和元年10月23日15時00分

日付	24木	25金	26土	27日	28月	29火	30水
宮城県	曇	曇一時雨	曇一時雨	曇	曇時々晴	曇時々晴	曇時々晴
降水確率(%)	30/20/20/30	60	50	40	20	30	20
信頼度	/	/	C	B	A	A	A
最高(°C)	18	17 (15~19)	18 (16~20)	20 (17~22)	19 (16~21)	18 (16~20)	19 (16~22)
最低(°C)	14	13 (12~14)	13 (12~15)	14 (12~15)	11 (11~14)	11 (9~13)	12 (10~14)

日付	24木	25金	26土	27日	28月	29火	30水
福島県	曇	曇時々雨	曇一時雨	曇	曇時々晴	曇時々晴	曇時々晴
降水確率(%)	0/10/10/20	60	50	40	20	30	20
信頼度	/	/	C	C	A	A	A
最高(°C)	17	16 (13~18)	20 (17~22)	20 (17~23)	15~22	19 (16~22)	20 (16~24)
最低(°C)	14	12 (11~14)	13 (12~15)	12 (12~16)	12 (10~14)	11 (8~13)	12 (8~14)

日付	24木	25金	26土	27日	28月	29火	30水
茨城県	曇	曇時々雨	曇一時雨	曇	曇	曇	曇時々晴
降水確率(%)	10/10/20/30	60	50	40	30	30	30
信頼度	/	/	C	C	A	B	A
最高(°C)	19	18 (16~20)	20 (19~22)	20 (17~23)	17~22	19 (16~22)	20 (17~23)
最低(°C)	15	15 (13~16)	15 (12~16)	15 (13~16)	14 (12~16)	14 (11~16)	13 (11~15)

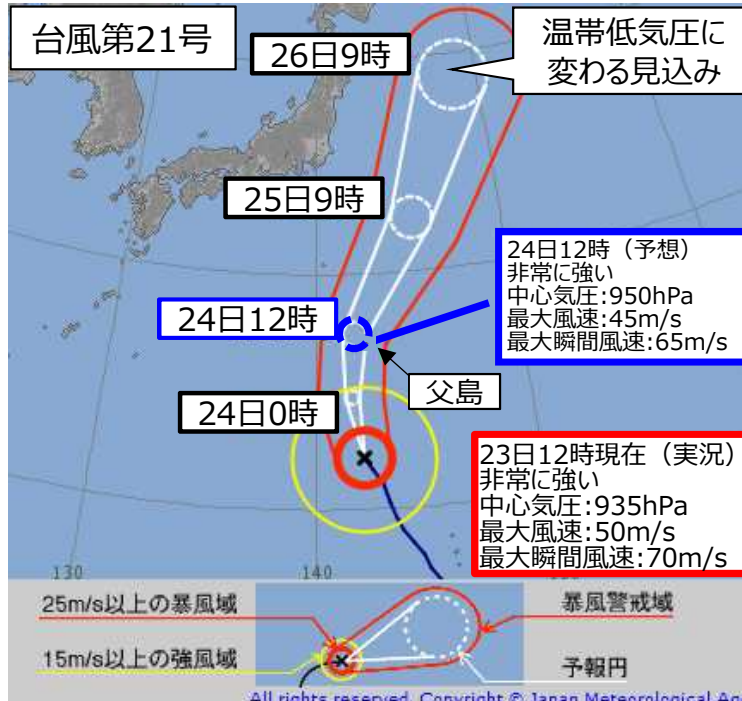
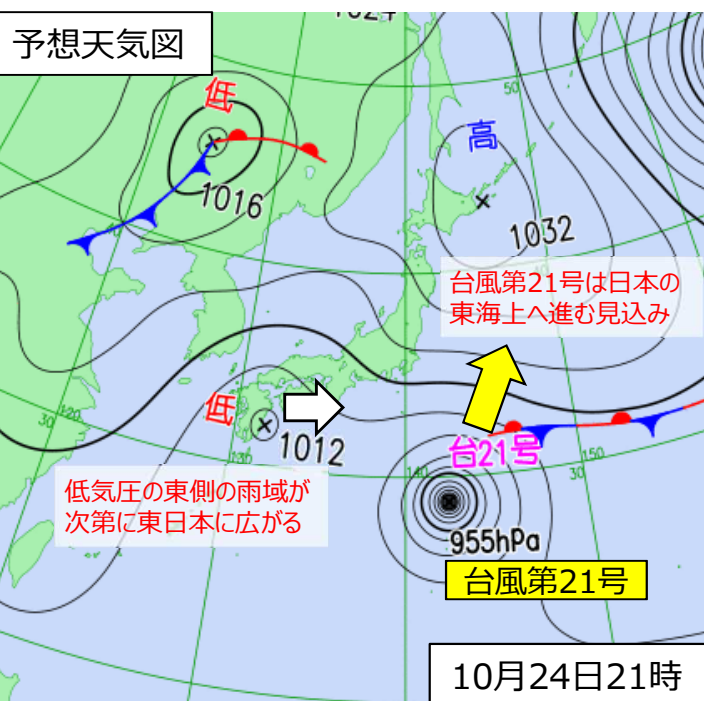
日付	24木	25金	26土	27日	28月	29火	30水
栃木県	曇のち一時雨	曇時々雨	曇一時雨	曇	曇	曇	曇時々晴
降水確率(%)	20/20/30/50	60	50	40	30	30	30
信頼度	/	/	C	C	A	B	A
最高(°C)	19	17 (16~21)	21 (18~24)	21 (17~23)	21 (17~23)	19 (17~22)	21 (17~24)
最低(°C)	15	14 (13~17)	14 (13~16)	14 (14~16)	14 (12~16)	13 (11~15)	13 (10~15)

日付	24木	25金	26土	27日	28月	29火	30水
埼玉県	曇のち一時雨	曇時々雨	曇	曇	曇	曇	曇時々晴
降水確率(%)	20/20/30/50	70	40	40	30	30	30
信頼度	/	/	C	C	A	B	A
最高(°C)	19	18 (15~21)	22 (19~25)	22 (17~24)	21 (18~24)	20 (17~23)	22 (18~25)
最低(°C)	17	14 (13~17)	15 (13~17)	16 (15~17)	16 (14~17)	15 (12~16)	16 (12~16)

日付	24木	25金	26土	27日	28月	29火	30水
東京都	曇のち一時雨	曇時々雨	曇	曇	曇	曇	曇時々晴
降水確率(%)	30/30/30/50	70	40	40	30	30	30
信頼度	/	/	C	C	B	B	A
最高(°C)	20	17 (16~20)	22 (20~25)	21 (18~24)	21 (18~24)	20 (17~23)	22 (19~25)
最低(°C)	16	14 (13~17)	16 (14~17)	16 (15~17)	16 (14~18)	15 (14~17)	15 (13~17)

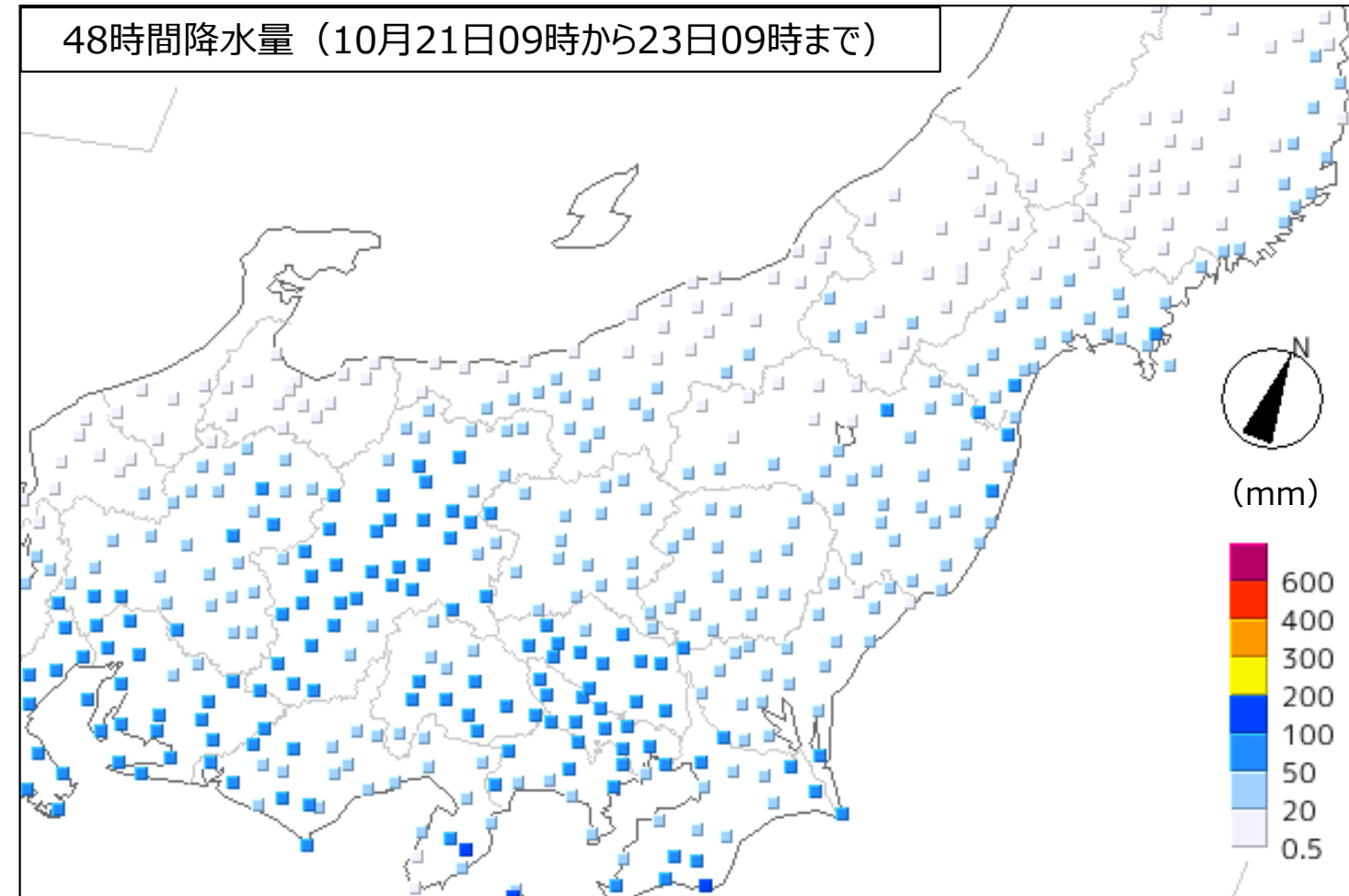
日付	24木	25金	26土	27日	28月	29火	30水
千葉県	曇	曇時々雨	曇	曇	曇	曇	曇時々晴
降水確率(%)	10/10/20/40	70	40	40	30	30	30
信頼度	/	/	C	C	B	B	B
最高(°C)	20	20 (19~22)	21 (20~22)	21 (20~23)	19~23	19 (17~21)	21 (18~23)
最低(°C)	18	17 (16~19)	18 (16~19)	18 (16~19)	17 (16~18)	17 (16~17)	17 (16~19)

日付	24木	25金	26土	27日	28月	29火	30水
長野県	曇のち一時雨	曇時々雨	曇	曇	曇	曇	曇時々晴
降水確率(%)	10/10/20/50	70	40	40	30	30	30
信頼度	/	/	C	C	A	A	A
最高(°C)	19	16 (15~21)	21 (18~23)	21 (17~23)	19 (15~21)	20 (16~23)	21 (16~24)
最低(°C)	14	13 (12~15)	13 (11~15)	13 (10~14)	12 (9~14)	12 (9~14)	12 (10~15)



被災地域の降水量

48時間降水量（10月21日09時から23日09時まで）



都道府県	地点	観測値 (mm)
岩手県	釜石 (カマイシ)	49.5
	新町 (シンチョウ)	39
	大槌 (オオツチ)	35
宮城県	筆甫 (ヒッポ)	71
	雄勝 (オガツ)	52.5
	巨理 (ワタリ)	51.5
福島県	鷲倉 (ワシクラ)	59
	浪江 (ナミエ)	51.5
	相馬 (ソウマ)	50
茨城県	鹿嶋 (カシマ)	52.5
	古河 (コガ)	51
	坂東 (バンドウ)	46
栃木県	小山 (オヤマ)	42.5
	栃木 (トチギ)	40
	那須高原 (ナスコウゲン)	39.5
	真岡 (モオカ)	39.5
群馬県	田代 (タシロ)	59
	草津 (クサツ)	49.5
	神流 (カンナ)	49.5
埼玉県	三峰 (ミツミネ)	83
	浦山 (ウラヤマ)	80.5
	秩父 (チチブ)	79
東京都 (島しょ部除く)	小沢 (オザワ)	80.5
	小河内 (オゴウチ)	71.5
	東京 (トウキョウ)	71.5
千葉県	勝浦 (カツウラ)	111.5
	館山 (タテヤマ)	68
	大多喜 (オオタキ)	66
神奈川県	相模湖 (サガミコ)	74.5
	相模原中央 (サガミハラチュウオウ)	67
	海老名 (エビナ)	59.5

都道府県	地点	観測値 (mm)
新潟県	安塚 (ヤスツカ)	30
	松代 (マツダイ)	30
	川谷 (カワダニ)	29.5
	津南 (ツナン)	29.5
静岡県	天城山 (アマギサン)	129.5
	浜松 (ハママツ)	61
	湯ヶ島 (ユガシマ)	59.5

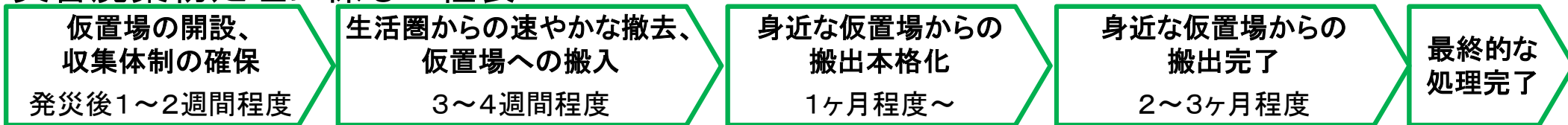
都道府県	地点	観測値 (mm)
長野県	浪合 (ナミアイ)	79.5
	木祖藪原 (キノヤブハラ)	75.5
	上高地 (カミコウチ)	71
山梨県	河口湖 (カワグチコ)	84
	大月 (オオツキ)	75
	山中 (ヤマナカ)	73.5

表は各都道府県の上位3地点（48時間降水量）

令和元年台風第19号における災害廃棄物対策(令和元年10月23日9時時点) 15 環境省

- 環境省職員の内235名を11都県79市区町村に派遣。課長級職員を5県に派遣し、現地支援体制を強化。
- 支援自治体の廃棄物担当職員の内202名を4県9市町に派遣し、被災市町村に常駐。
- 仮置場へのごみ搬入支援をするため、ごみ収集車を四日市市1台、名古屋市4台が長野市に派遣。
- 本日から新たに、**自衛隊と連携し、埼玉県東松山市で撤去開始。7県22市町村で自衛隊と連携した活動を展開。**
- 広域連携計画に基づき、長野県の災害廃棄物の広域処理に向けて富山県が中心となって調整中。
- 稲わら等の処理について支援スキームを構築。

災害廃棄物処理に係る工程表



◎東北

【宮城県】

1. 被害状況

- 角田市(かくだし)、大河原町(おおがわらまち)、丸森町(まるもりまち)等で多数の住家被害が発生
- 泥のついた稲わらの処理が課題

2. 対応状況

- 課長級職員が県に常駐支援、職員を7市9町に派遣
- 仮置場を20市町53箇所を設置済み
- 1市2町で自衛隊と連携した活動を展開**
- 稲わら等の処理について支援スキームを構築

【福島県】

1. 被害状況

- 福島市、いわき市、伊達市、田村市、本宮市(もとみやし)、郡山市、川内村等で多数の住家被害が発生
- ごみ処理施設1施設、し尿処理施設1施設(郡山市)が浸水で稼働停止中

2. 対応状況

- 課長級職員が県に常駐支援、職員を9市2町に派遣
- 仮置場を21市町村37箇所を設置済み
- 7市1町で自衛隊と連携した活動を展開(自衛隊調整リエゾンを4市1町に派遣)**
- 施設稼働停止した郡山市の廃棄物を環境省保有焼却施設(浪江町、南相馬市)で広域処理開始(10/19～)

◎関東

【栃木県】

1. 被害状況

- 佐野市、栃木市、鹿沼市(かぬまし)、足利市等で多数の住家被害が発生

2. 対応状況

- 課長級職員が県に常駐支援、職員を8市1町に派遣
- 仮置場を10市24箇所を設置済み
- 2市で自衛隊と連携した活動を展開**

【茨城県】

1. 被害状況

- 常陸大宮市(ひたちおおみやし)、水戸市、ひたちなか市、常陸太田市(ひたちおおたし)、大子町(だいごまち)等で多数の住家被害が発生
- し尿処理施設(大子町(だいごまち))が浸水で稼働停止中

2. 対応状況

- 課長級職員が県に常駐支援、職員を4市1町に派遣
- 仮置場を9市町26箇所を設置済み
- 2市で自衛隊と連携した活動を展開**
- 稼働停止施設のし尿の広域処理先を確保

◎中部

【長野県】

1. 被害状況

- 長野市、佐久市(さくし)、中野市、須坂市(すざかし)、千曲市(ちくまし)、飯山市(いいやまし)、小布施町(おぶせまち)等で多数の住家被害が発生

- 最終処分場1施設(東御市(とうみし))が搬入道路損壊で稼働停止中

2. 対応状況

- 課長級職員が県に常駐支援、職員を10市に派遣
- 仮置場を15市町村31箇所を設置済み
- 2市で自衛隊と連携した活動を展開**
- ごみ収集車を四日市市(1台を10/16～)、名古屋市(4台を10/21～)が長野市に派遣
- 広域連携計画に基づき、災害廃棄物の広域処理に向けて富山県が中心となって調整中