




口絵1 立山カルデラの全景 (菊川茂撮影)




口絵2 大場の大転石
(菊川茂撮影)




口絵3 真川右岸に見られる跡
津川断層の露頭 (国指
定・天然記念物) (真川
第4ダム工事用道路)
(菊川茂撮影)



口絵 4 立山大鳶山拔図 (富山県立図書館所蔵)

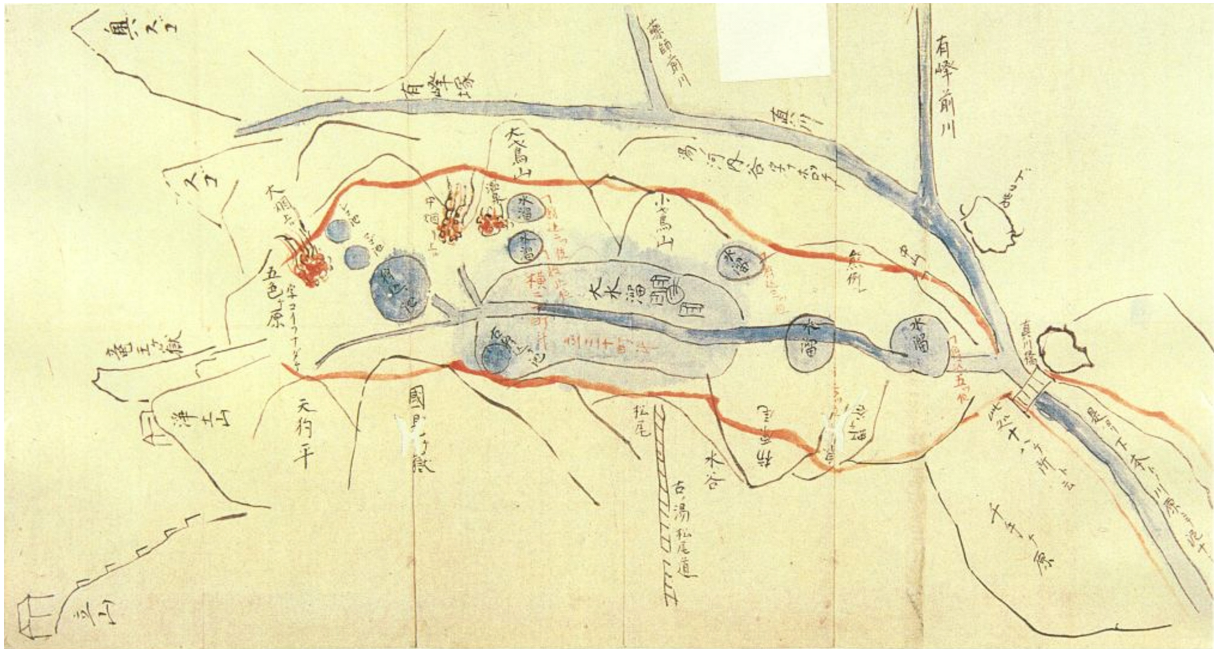


(a) 御城邊之略図

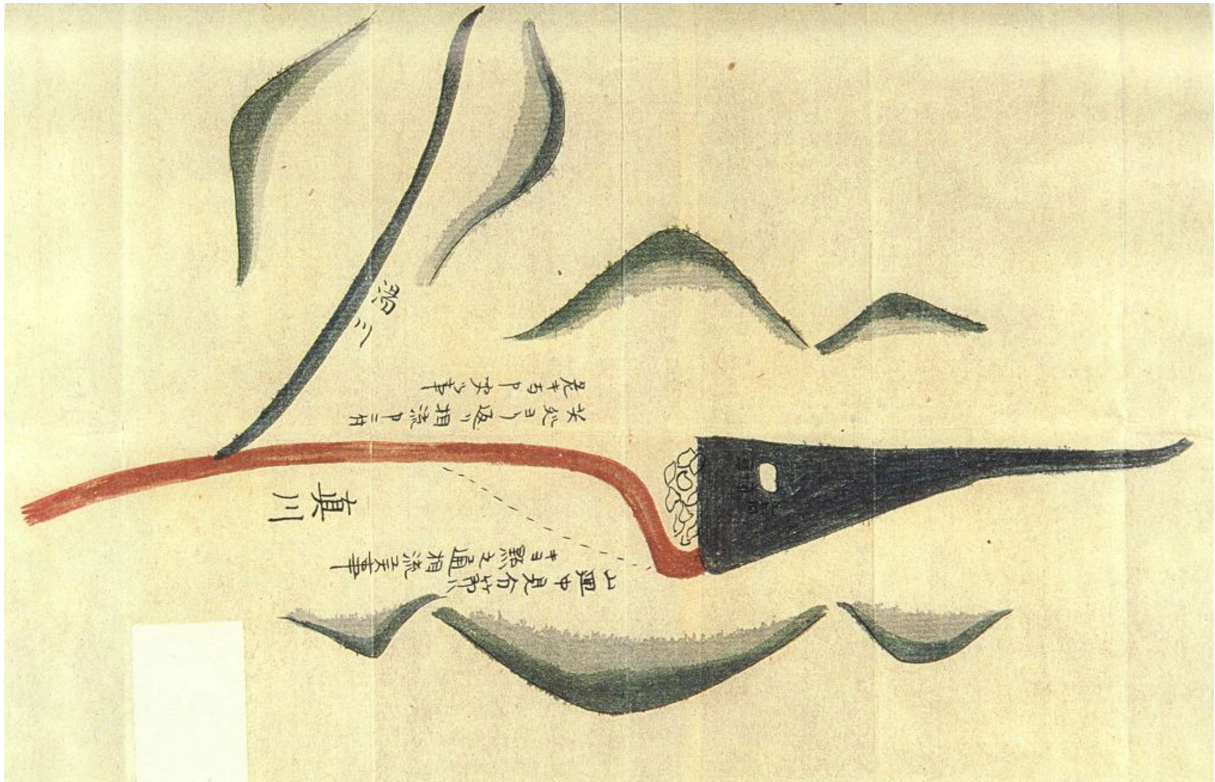


(b) 市中破裂略図

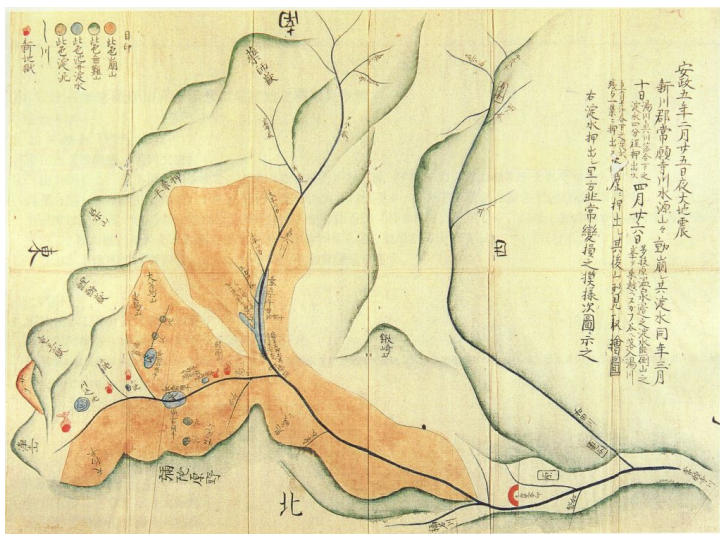
口絵 5 地水見聞録 (富山県立図書館所蔵)



口絵6 安政大地震大鳶山小鳶山々崩大水淀見取絵図 (富山県立図書館所蔵)



口絵7 安政五年立山山中崩壊真川谷状況絵図 (富山県立図書館所蔵)

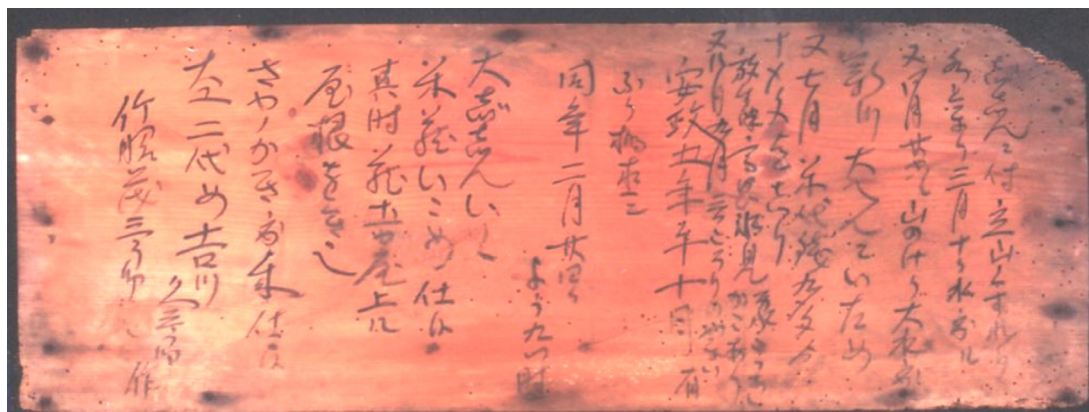


(a) 山方図



(b) 里方図

口絵8 安政五年常願寺川非常洪水山里変地之模様見取図 (滑川市立博物館所蔵)



口絵9 安政五年大工墨書板 (射水市新湊博物館所蔵)

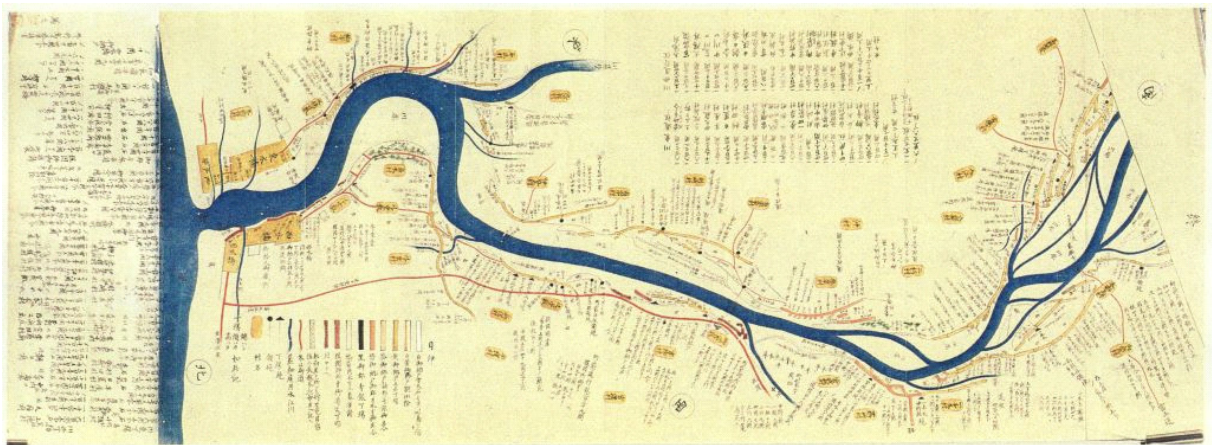
当時大工棟梁をしていた吉川久三郎が書き記した棟板には、当時の災害直後の様子、経済混乱などが落書き調の単文で簡略に記述されている。



(a) 上流

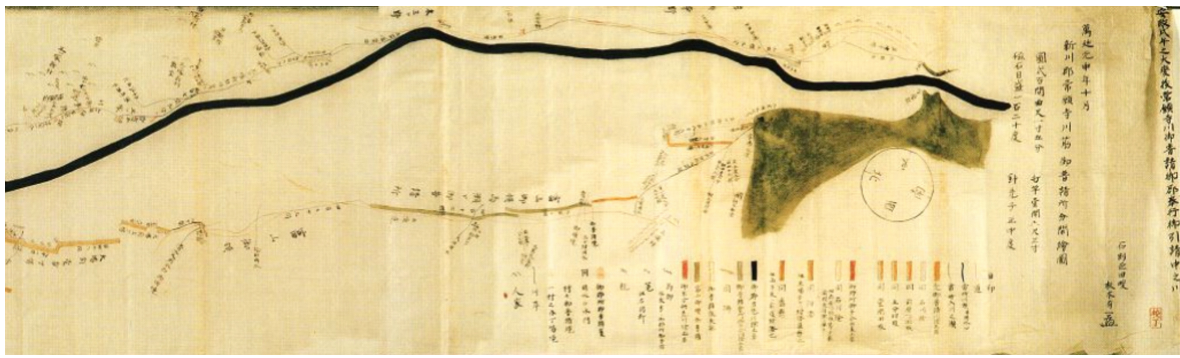


(b) 中流

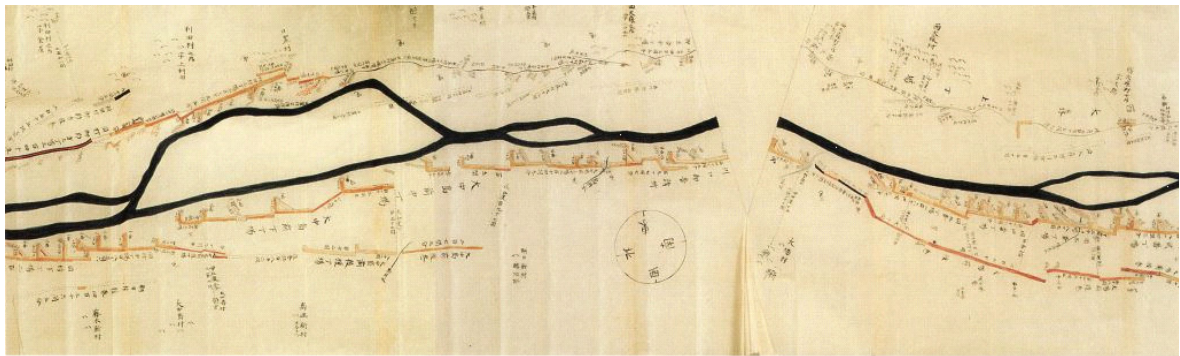


(c) 下流

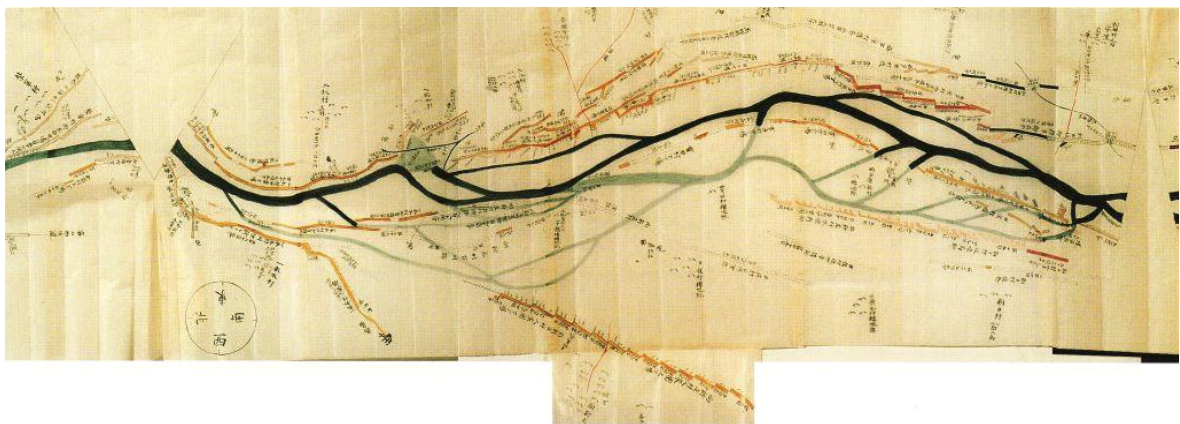
口絵10 災害前の常願寺川普請絵図 (富山県立図書館所蔵『新川郡常願寺川筋御普請所見取絵図』)



(a) 上流



(b) 中流



(c) 中流



(d) 下流

口絵11 災害後の常願寺川普請絵図 (金沢市立玉川図書館所蔵)




(震災前の様子)



(震災後の様子)

口絵12 小鳥川突埋切割一件 保木村地内川押埋危絵図 (岐阜県歴史資料館所蔵)

上部が付箋になっており、重ねることができる。



(絵図の元田村拡大図)

※図中の土砂に埋もれた5戸の集落は、対岸の向山が崩れ山麓の立石集落4戸を飲み込み、更に川を越えて押し出された土砂に埋もれた荒町集落である。

口絵13 吉城郡小鷹利郷元田村天生村月ヶ瀬村往還損所道附替并取繕等普請出来方絵図

(岐阜県歴史資料館所蔵)

