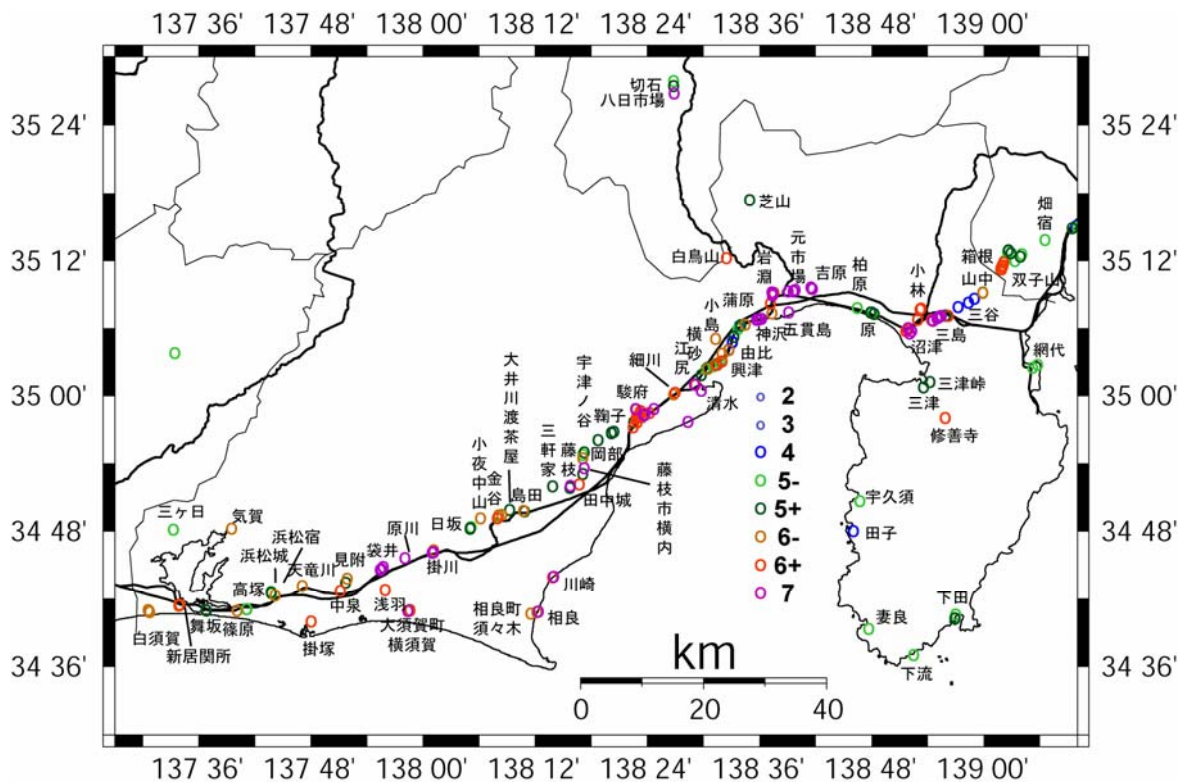
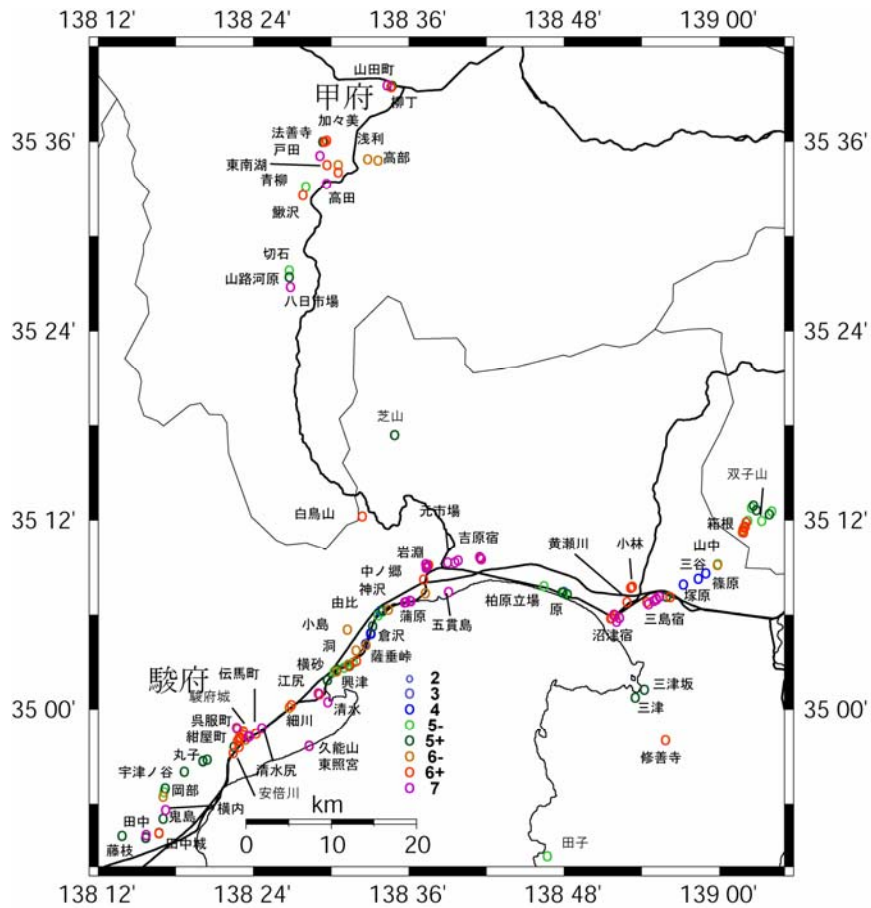


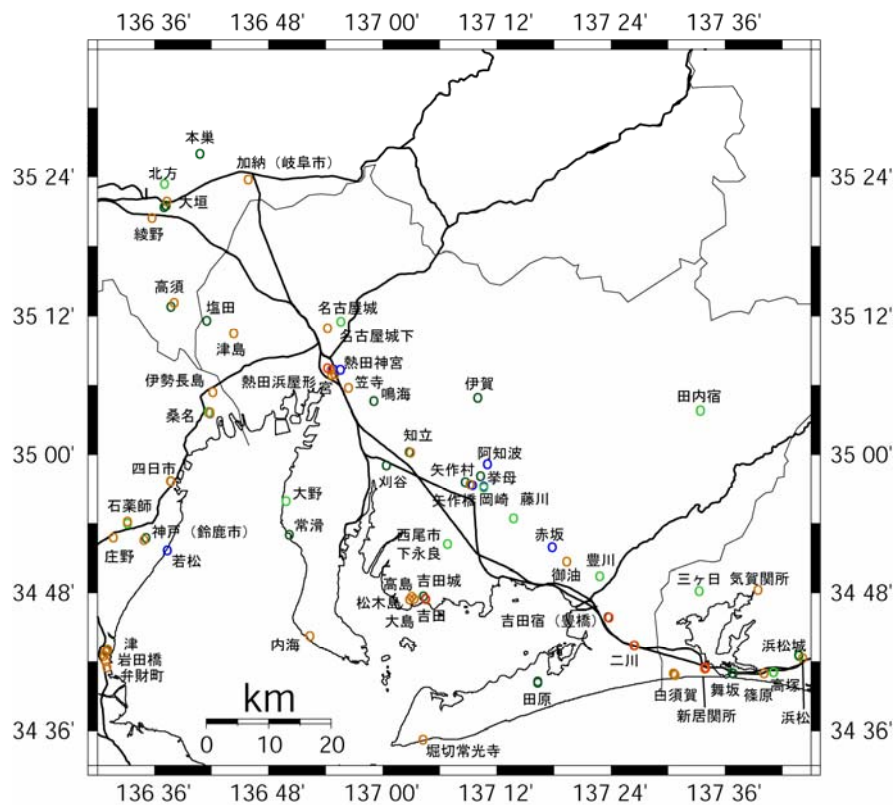
安政東海地震（1854-a）による地点別震度分布【都司作成】<本文10頁参照>



安政東海地震（1854-a）の震度分布・静岡県詳細図【都司作成】<本文11頁参照>

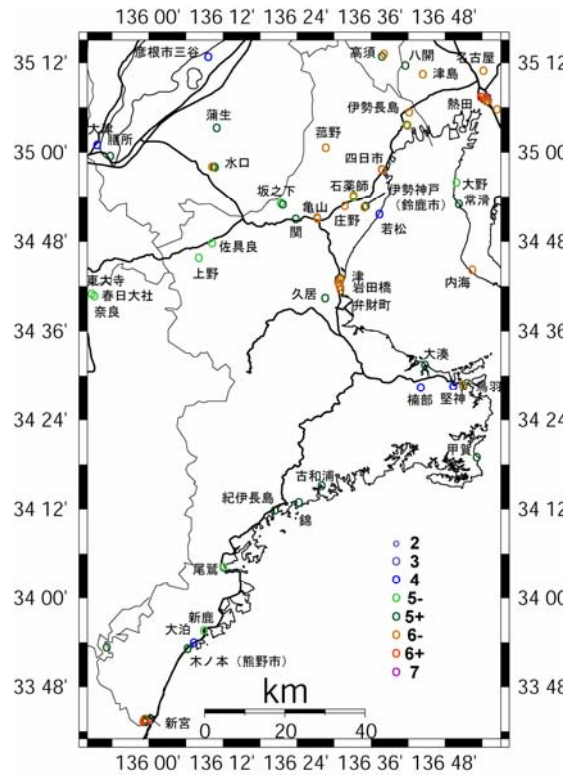
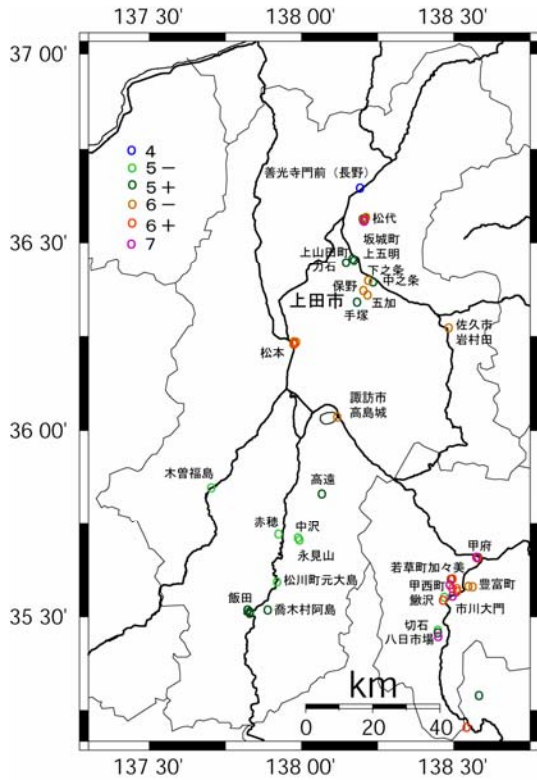


安政東海地震（1854-a）による駿河・伊豆・甲斐の震度分布【都司作成】〈本文11頁参照〉

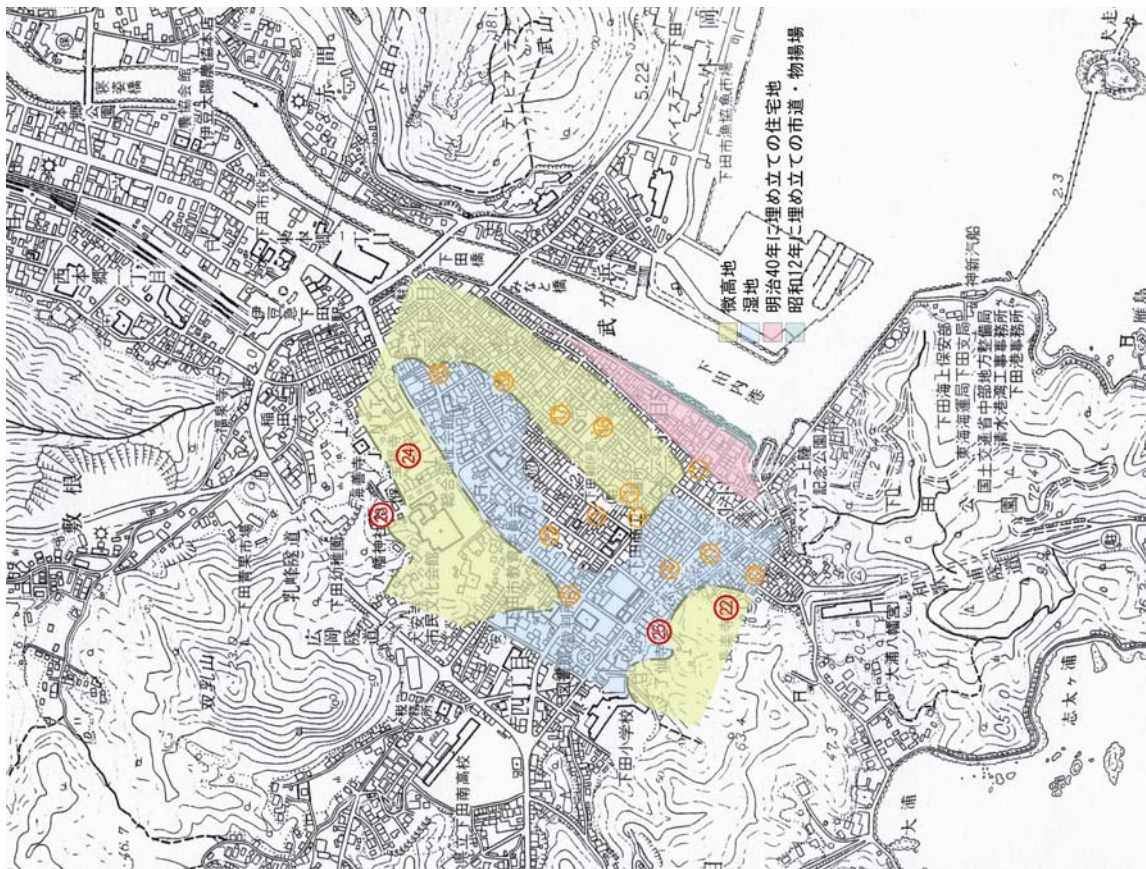


安政東海地震（1854-a）の地点別震度分布・愛知県詳細図【都司作成】〈本文12頁参照〉

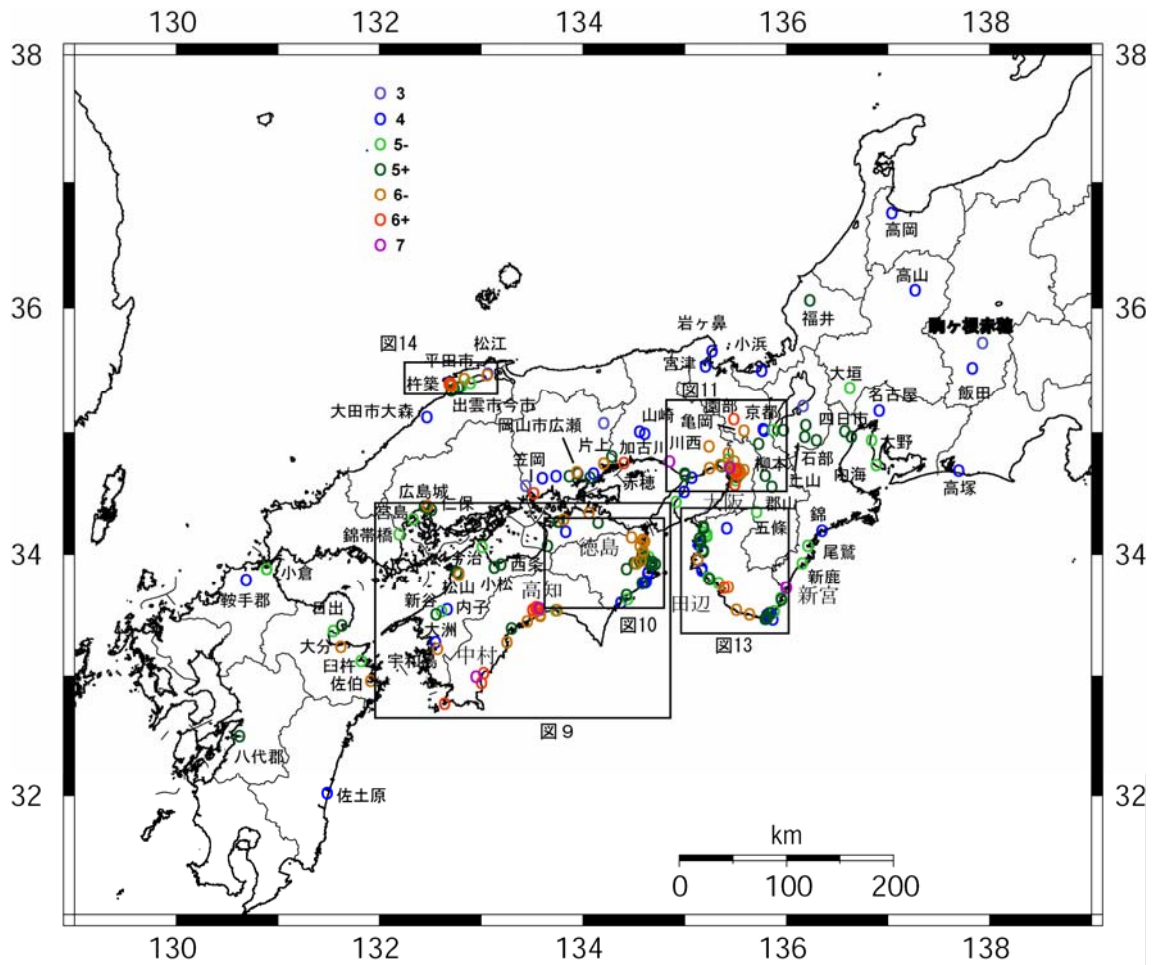




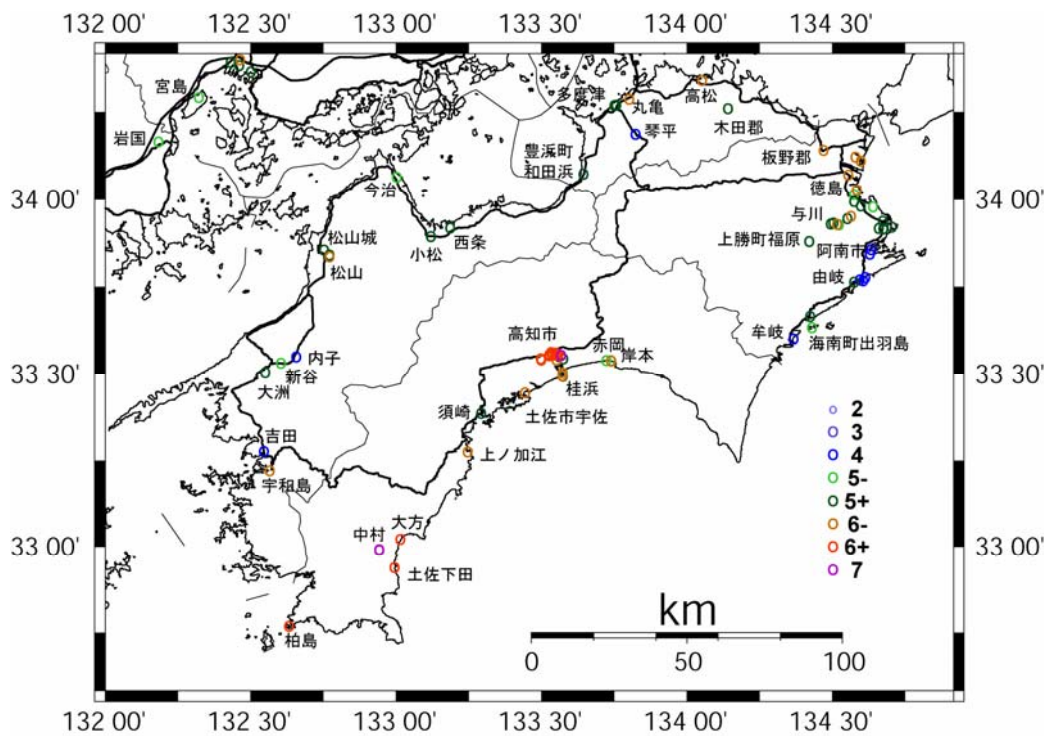
安政東海地震（1854-a）の地点別震度分布・長野県詳細図（左）【都司作成】＜本文12頁参照＞  
 安政東海地震（1854-a）の地点別震度分布・三重県詳細図（右）【都司作成】＜本文13頁参照＞



下田津波浸水域【北原作成】＜本文22頁参照＞

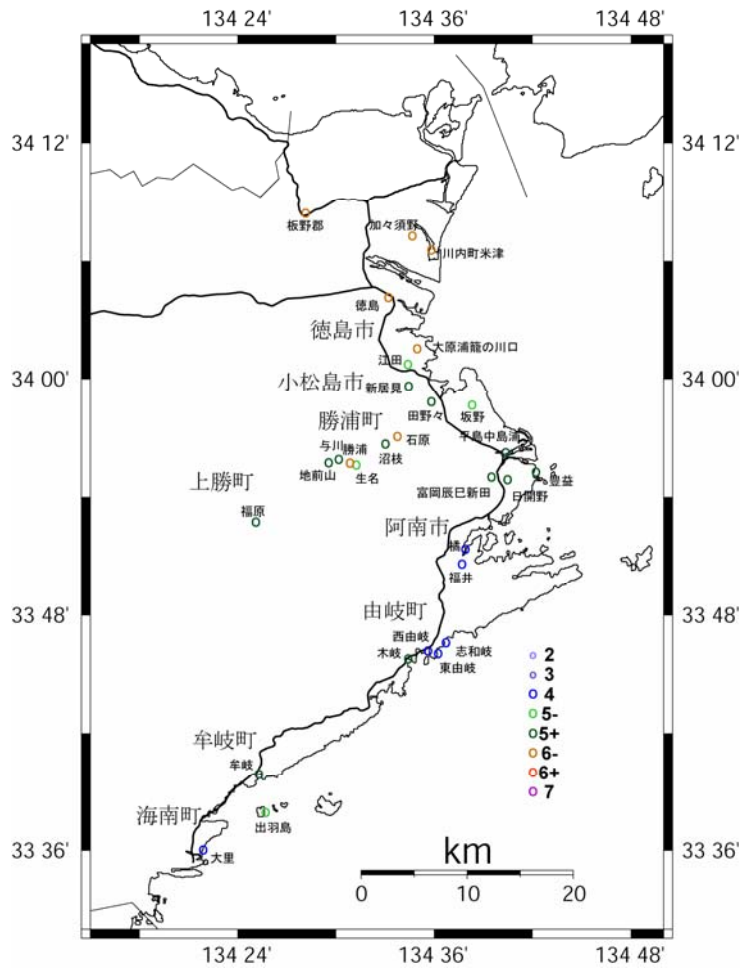


安政南海地震（1854-b）の地点別震度【都司作成】＜本文14頁参照＞

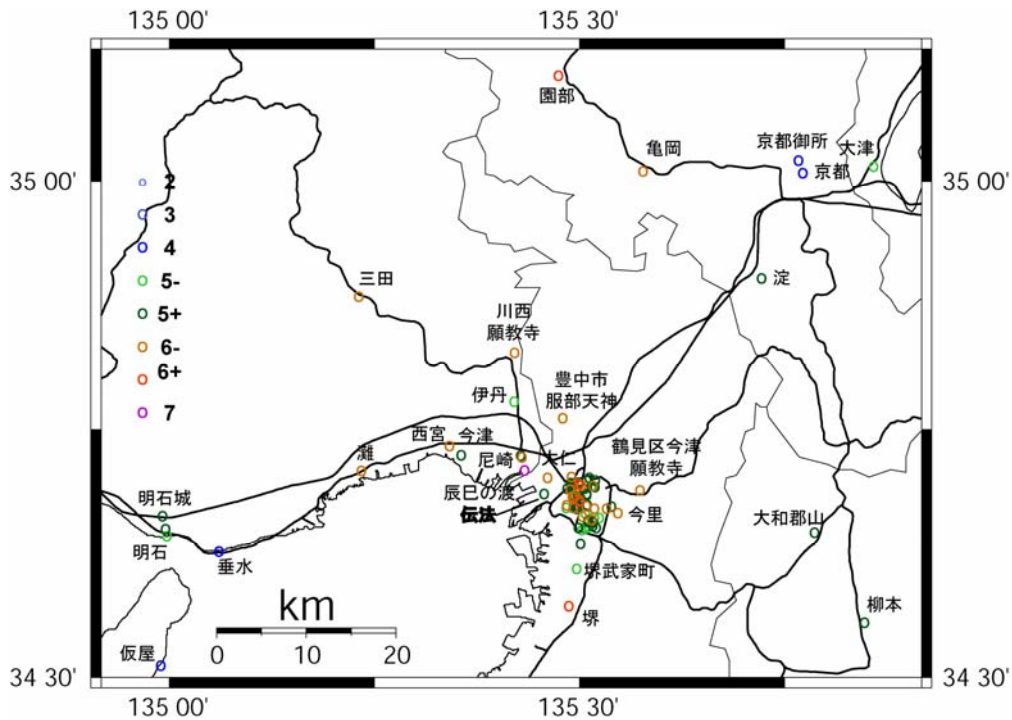


安政南海地震（1854-b）の地点別震度・四国詳細図【都司作成】＜本文15頁参照＞

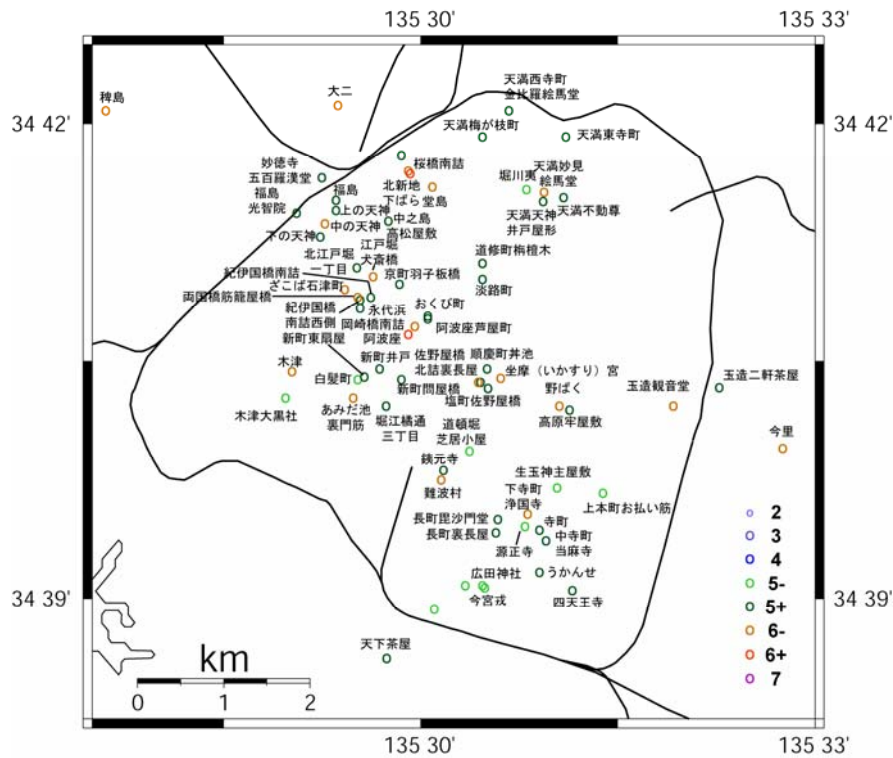




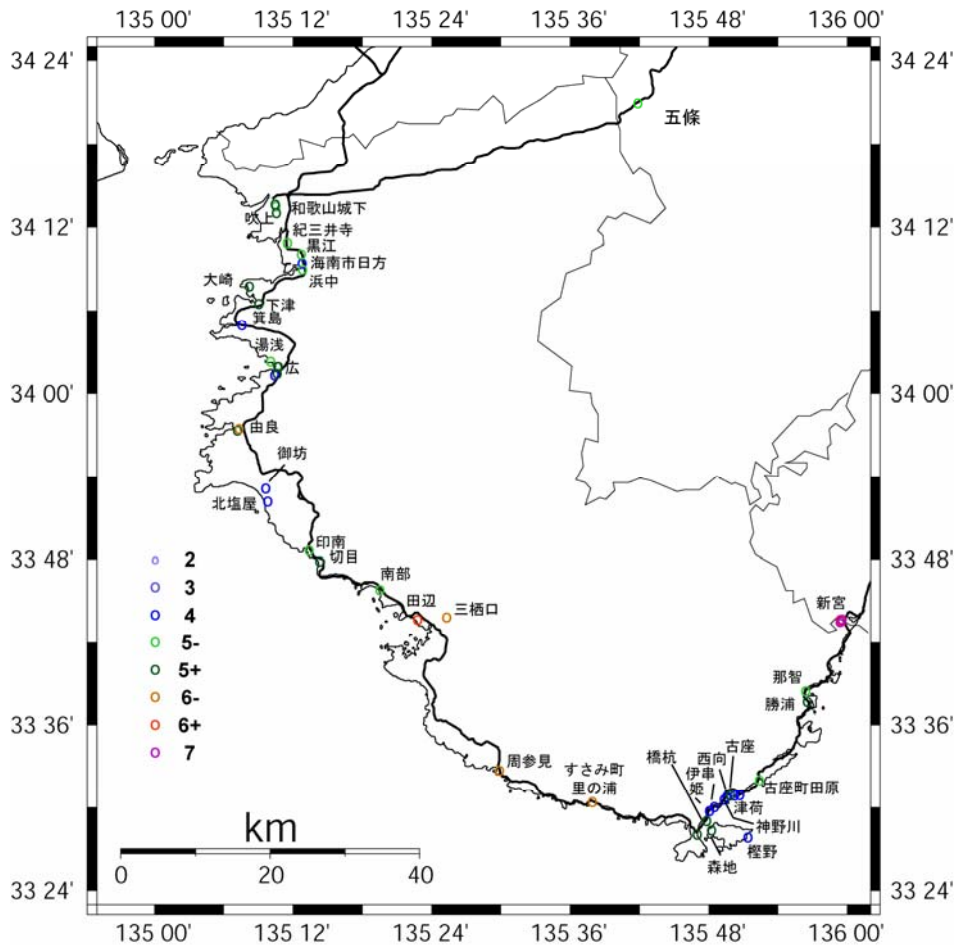
安政南海地震（1854-b）の地点別震度図・徳島県詳細図【都司作成】<本文15頁参照>



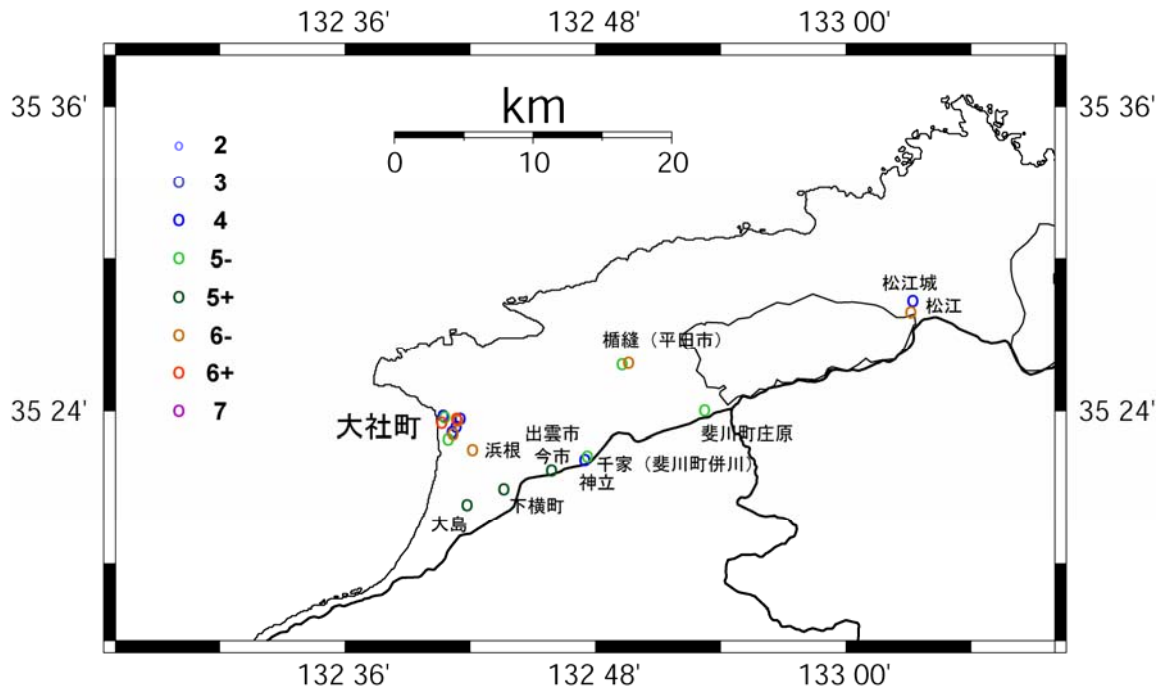
安政南海地震（1854-b）の地点別震度分布・京阪神地方詳細図【都司作成】<本文16頁参照>



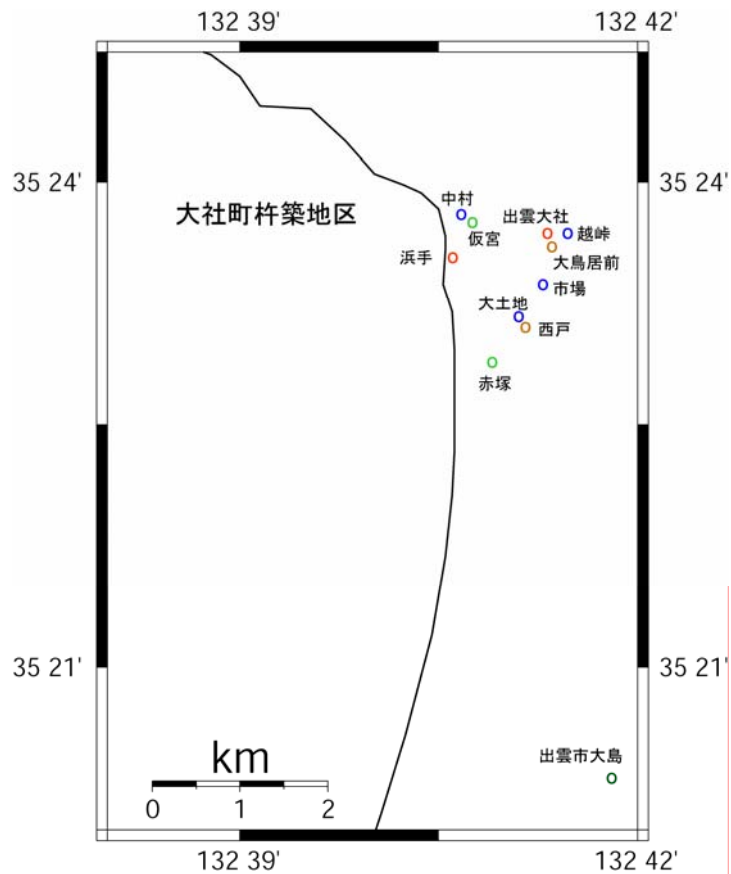
安政南海地震（1854-b）の地点別震度分布・大阪市街地詳細図【都司作成】<本文16頁参照>



安政南海地震（1854-b）の地点別震度分布・和歌山県詳細図【都司作成】<本文17頁参照>



安政南海地震（1854-b）の地点別震度分布・出雲地方詳細図【都司作成】＜本文17頁参照＞



安政南海地震（1854-b）の地点別震度分布・島根県大社町詳細図【都司作成】＜本文18頁参照＞

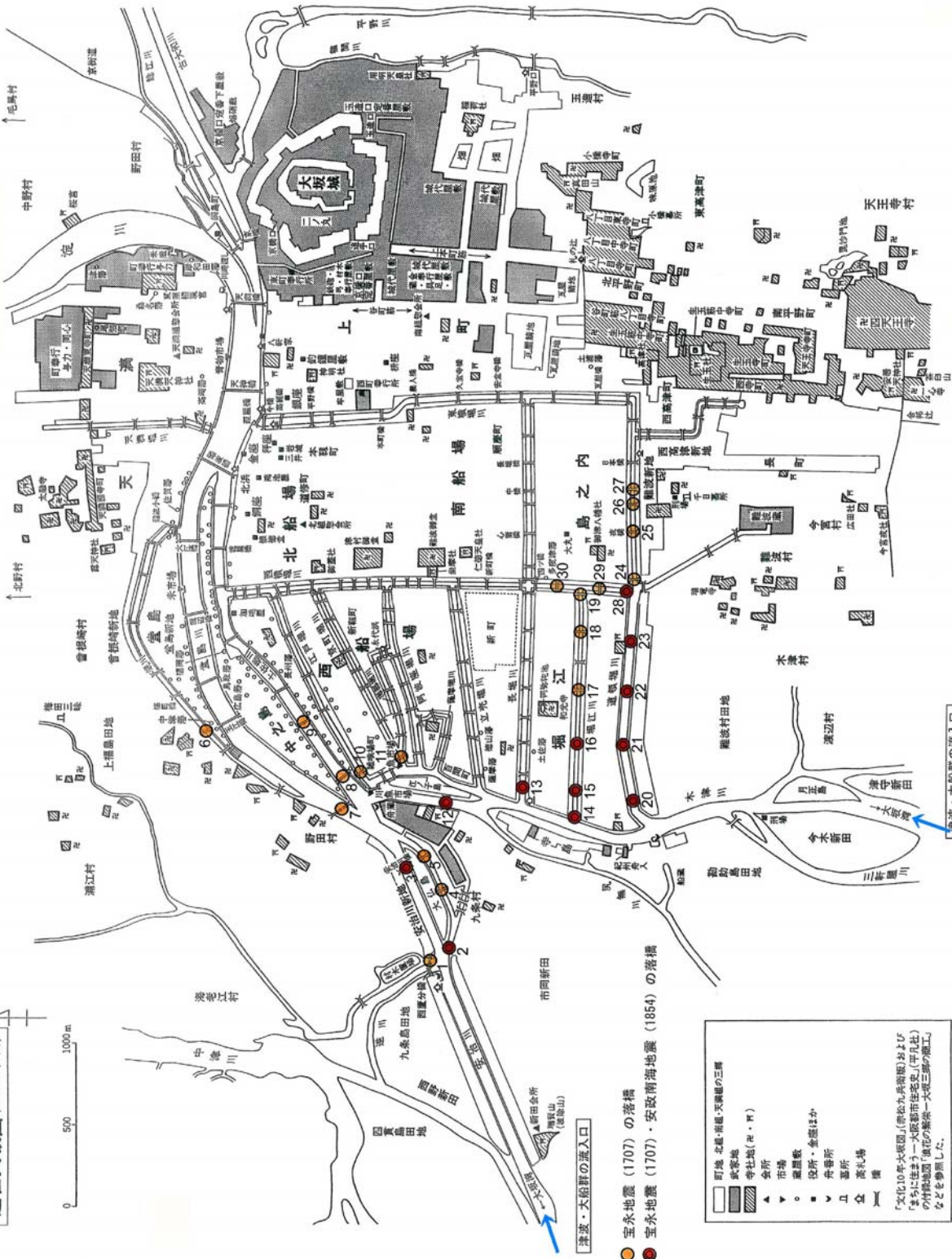




下田最寄海岸分間図【独立行政法人国立公文書館所蔵】<本文36頁参照>



近世大坂図(1813年頃)



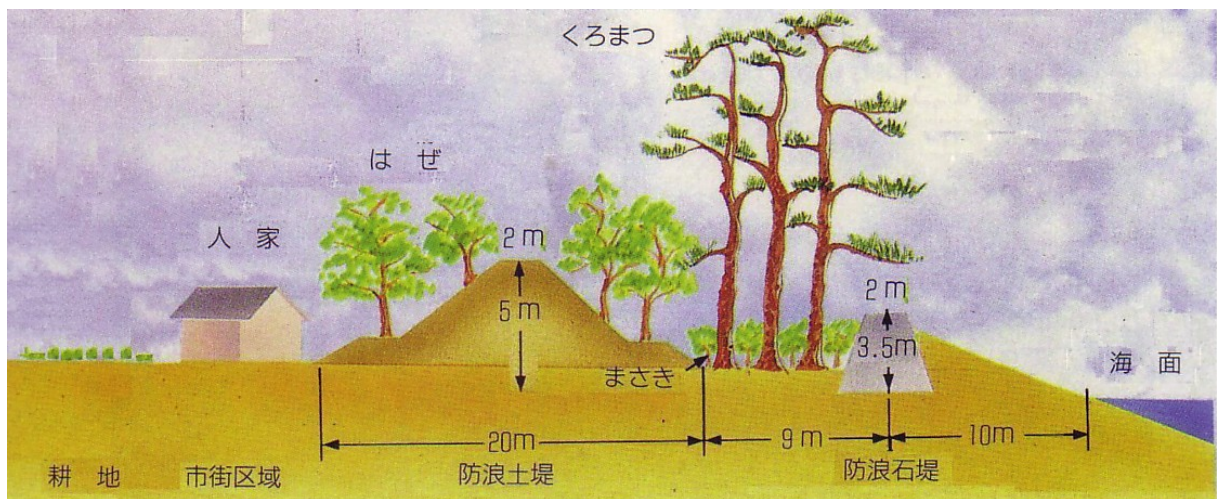
宝永地震(1707)と安政南海地震(1854)における大坂市中での落橋の分布  
 【(西山作成) 塚田孝『歴史のなかの大坂 都市に生きた人たち』(岩波書店, 2002年) p76~77の地図を使用】  
 <本文46頁参照>

※塚田 孝『歴史のなかの大坂 都市に生きた人たち』(岩波書店, 2002年) p76~77の地図を使用。





広村津波図【養源寺所蔵、和歌山県広川町役場に所収】〈本文69頁参照〉



広村堤防横断図

【出典：気象庁、「稲むらの火」と史蹟広村堤防、西太平洋地震・津波防災シンポジウムに所収】  
 〈本文71頁参照〉