

池尻・三宿地区防災計画

[平成29年作成]

池尻地区

【池尻地区防災計画作成団体】

池尻地区防災塾参加団体

池尻東親会	池尻西町会
池尻南睦会	池尻北自治会
池尻4丁目町会	池尻団地自治会
三宿自治会	三宿北町会
池尻地区民生委員・児童委員協議会	日赤奉仕団池尻分団
三宿小・多聞小・池尻小各PTA	東京栄養食糧専門学校
世田谷消防団第一分団	世田谷消防署三宿出張所
三宿つくしんぼホーム	小規模多機能ホーム三宿
デイホーム三宿	池尻あんしんすこやかセンター
社会福祉協議会池尻事務局	

目次

1. 池尻・三宿地区の特性	
(1) 池尻・三宿地区の人口等	2
(2) 池尻・三宿地区防災基礎データ	3
(3) 消火栓位置データ	8
2. 各団体の防災活動～現在の取り組み状況～集計表	15
3. 池尻・三宿地区の課題と取り組み	
課題1 自助の取り組みの強化	23
課題2 住民同士の繋がり・ネットワークづくり	23
課題3 逃げなくてもいい安全なまちづくり	25
課題4 防災情報をまとめ、広く周知	25
課題5 その他	26

1. 池尻・三宿地区の特性



I 池尻・三宿地区の人口等							
地 区	世帯数	人 口			面 積 (Km ²)	人口密度 (1Km ² あたり)	町会加入率 (%)
		総数	男	女			
池尻1丁目	812	1,490	828	662	0.209	7,129	
池尻2丁目	2,888	4,685	2,212	2,473	0.189	24,788	
池尻3丁目	3,092	4,748	2,203	2,545	0.212	22,396	
池尻4丁目(1～32)	2,169	4,297	2,072	2,225	0.217	19,801	
三宿1丁目	2,574	4,030	1,937	2,093	0.165	24,424	
三宿2丁目	2,390	4,206	2,074	2,132	0.199	21,135	
池尻まちづくりセンター管内 合計	13,925	23,456	11,326	12,130	1,191	19,694	0.00
世田谷地域	136,071	244,765	116,037	128,728	12.333	19,466	60.21
区全域	467,466	891,476	423,849	467,627	58.084	15,053	55.29
※平成28年7月1日現在の住民基本台帳に基づいた町丁別の人口数・世帯数を掲載しています。							
※町会加入率は、各町会・自治会による平成28年8月会員数を元に算出しています。							

Ⅱ 池尻・三宿地区 防災基礎データ(平成28年10月現在)

1 町会・自治会

町会・自治会名	会長 (敬称略)	区域	備考
池尻東親会	鮎川 聰雄	池尻2丁目1・2・16～33番	
池尻西町会	伊藤 正敏	池尻3丁目21～30番	
池尻南睦会	芦川 幸三	池尻1丁目2番34号、6～11番 池尻2丁目5～15・34～37番	
池尻北自治会	安藤 清隆	池尻3丁目1～20番	
池尻4丁目町会	太田 紘一	池尻4丁目1～32番	
池尻団地自治会	野田 俊和	池尻2丁目3番都営池尻団地	(★)
三宿自治会	小川 清	三宿1丁目1～24・27～30番	
三宿北町会	牛木 靖明	三宿2丁目1～27番・28番(一部)・ 29～39番	

※ (★)印 区との災害時要援護者支援協定を締結している町会・自治会

2 一時集合所（危険回避のために一時的に集合して様子を見る場所。町会・自治会等の集団で行動し、周囲の状況を確認する場所）



3 広域避難場所

避難場所名	対象区域
駒場東大・駒場野公園一帯	池尻4丁目（目黒区、渋谷区も利用）
太子堂円泉ヶ丘公園・三宿の森緑地一帯	三宿1・2丁目
世田谷公園一帯	池尻1・2・3丁目（目黒区も利用）

4 避難所（指定避難所）

避難所名 （所在地）	避難所運営主体	対象区域	計画収容 人数
三宿小学校 （三宿 1-12-6）	池尻西町会	池尻3丁目全域 三宿1丁目1～24・27～30 太子堂2丁目1～13	1,196 人
	池尻北自治会		
	三宿自治会		
	太子堂2丁目大塚町会		
多聞小学校 （三宿 2-26-11）	池尻4丁目町会	池尻4丁目1～32 三宿2丁目1～27・29～39	1,193 人
	三宿北町会		
池尻小学校 （池尻 2-4-10） 医療救護所	池尻東親会	池尻1丁目全域 池尻2丁目全域	2,580 人
	池尻南睦会		
	池尻団地自治会		

5 予備避難所（指定避難所が危険または満員の場合に、施設の協力を得ながら開設する避難所）

避難所名	所在地
筑波大学附属駒場中学校	池尻4-7-1
筑波大学附属駒場高等学校	池尻4-7-1
世田谷学園	三宿1-16-31

6 福祉避難所（特別な配慮を必要とする要配慮者を、一時的に受け入れる避難所）

避難所名	所在地
都立青鳥特別支援学校	池尻1-1-4
三宿つくしんぼホーム	三宿2-30-7
あけぼの学園	三宿2-30-9

7 応急給水槽

施設名	所在地
こどものひろば公園内 震災対策用応急給水施設(応急給水槽)	下馬2-31-4

8 区立公園のマンホールトイレ・防火用貯水槽等 (近隣を含む)

公園名	所在地	災害用設備
世田谷公園	池尻1-5-27	マンホールトイレ(4) 防火貯水槽40t×2 (AED、公衆電話)
池尻三丁目公園	池尻3-27-21	マンホールトイレ(4) 防火貯水槽100t
池尻北広場	池尻4-27-16	防火貯水槽100t
淡島通り公園	池尻4-29-18	防火貯水槽40t
三宿えのき公園	三宿1-4-9	防火貯水槽100t
三宿たぬきのポンポ公園	三宿1-22-6	マンホールトイレ(5)
ふじだな広場	三宿1-26-14	防火貯水槽40t
三宿の森緑地	三宿2-27-27	マンホールトイレ(10) 防火貯水槽100t
太子堂円泉ヶ丘公園	太子堂3-30-20	マンホールトイレ(4)
こどものひろば公園	下馬2-31-4	マンホールトイレ(23) (公衆電話)

9 スタンドパイプ

町会・自治会等(台数)	保管場所
池尻西町会(1)	池尻3-24-7
池尻南睦会(2)	池尻2-12-7池尻第2住宅1号棟内ポンプ収納庫 池尻2-4 池尻小学校内(三宿派出所裏)ポンプ収納庫
池尻北自治会(1)	池尻3-18-22
池尻4丁目町会(5)	池尻4-12-5、池尻4-23-14、池尻4-27-33、 池尻4-29-17、池尻4-32-2
三宿自治会(1)	三宿1-4-9 三宿えのき公園内倉庫
三宿北町会(1)	三宿2-27-6 三宿神社内防災倉庫
池尻まちづくりセンター(1)	池尻3-27-21

※ 町会・自治会から提出された「防災対策・備蓄状況等の調査票」による。

10 D型ポンプ

町会・自治会等(台数)	保管場所
池尻東親会(1)	池尻2-18-14 町会倉庫
池尻西町会(1)	池尻3-27-21池尻三丁目公園内 町会倉庫
池尻南睦会(2)	池尻2-12-7池尻第2住宅1号棟内ポンプ収納庫 池尻2-4 池尻小学校内(三宿派出所裏)ポンプ収納庫
池尻北自治会(1)	池尻3-27-21池尻三丁目公園内 町会倉庫
池尻4丁目町会(1)	池尻4-24-10
池尻団地自治会(1)	池尻2-3 団地集会所脇倉庫
三宿自治会(1)	三宿1-22-6 三宿たぬきのポンポ公園内倉庫
三宿北町会(1)	三宿2-8 北沢川緑道内倉庫

※ 町会・自治会から提出された「防災対策・備蓄状況等の調査票」による。

11 医療救護所 (トリアージ、軽症者に対する応急処置を行う。)

重症者や中等症者は、災害拠点病院への搬送調整を行う。)

施設名	所在地
池尻小学校 (医療救護班・歯科医療救護班・薬剤師班)	池尻2-4-10

12 災害拠点病院

施設名	所在地
東京医療センター	目黒区東が丘2-5-1
関東中央病院	上用賀6-25-1
松沢病院	上北沢2-1-1
至誠会第二病院	上祖師谷5-19-1

13 遺体収容所

施設名	所在地
池尻地区会館	池尻2-3-11

14 近隣の帰宅困難者支援施設（区指定施設、11箇所。
飲料水やトイレ、情報などを提供する施設）

施設名	所在地
太子堂区民センター	太子堂1-14-20
上馬地区会館	上馬4-3-20

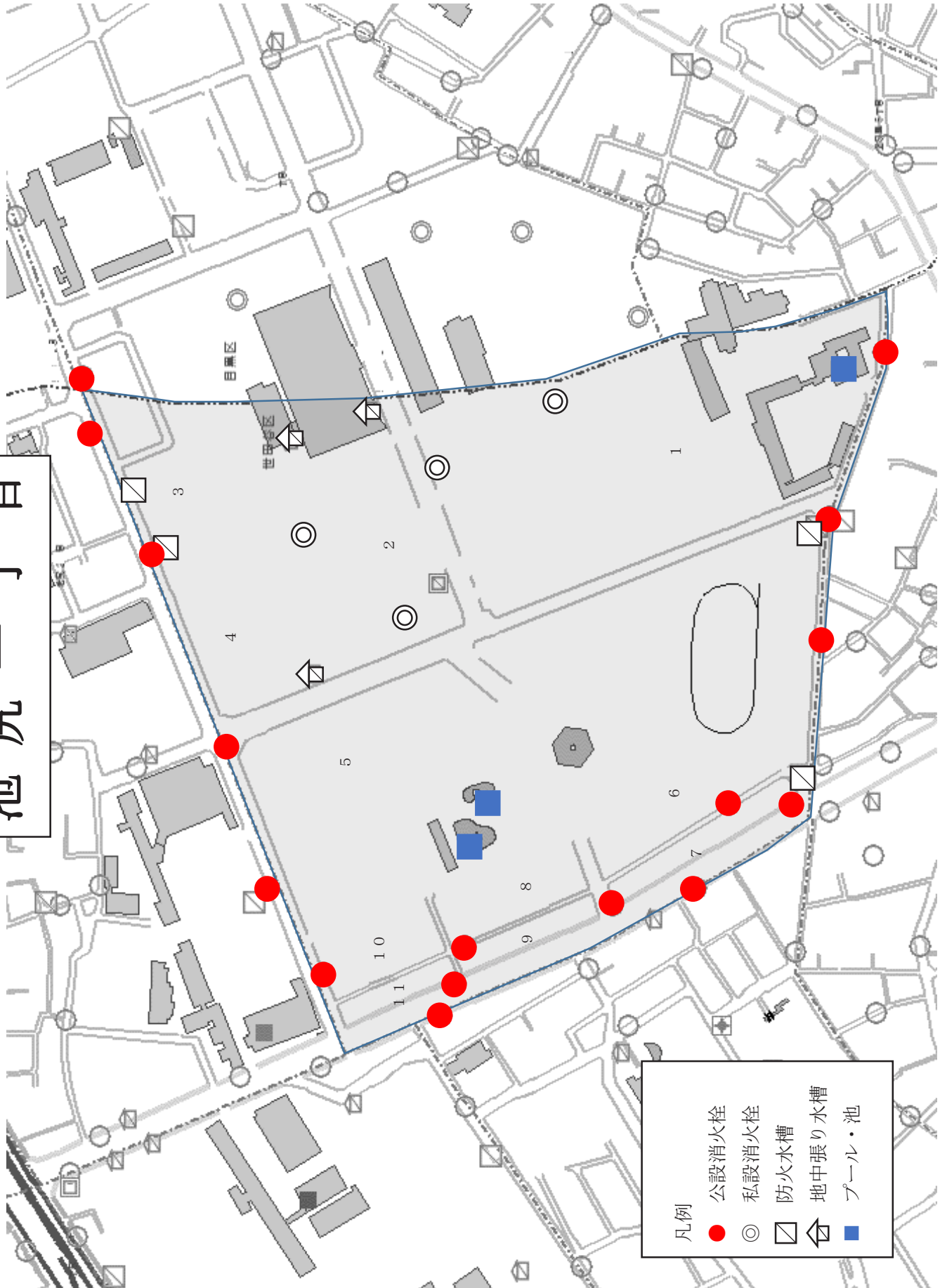
15 災害時帰宅支援ステーション（都指定施設：帰宅困難者の徒歩帰宅を支援するため、可能な範囲で、水道水、トイレ、道路情報などを提供する施設）

施設名	所在地
（都立学校） 都立青鳥特別支援学校	池尻1-1-4

※民間施設では、コンビニエンスストア、ファーストフード、ファミリーレストランなどがある

16 消火栓位置データ(世田谷消防署 平成28年)【別紙参照】

池尻一丁目



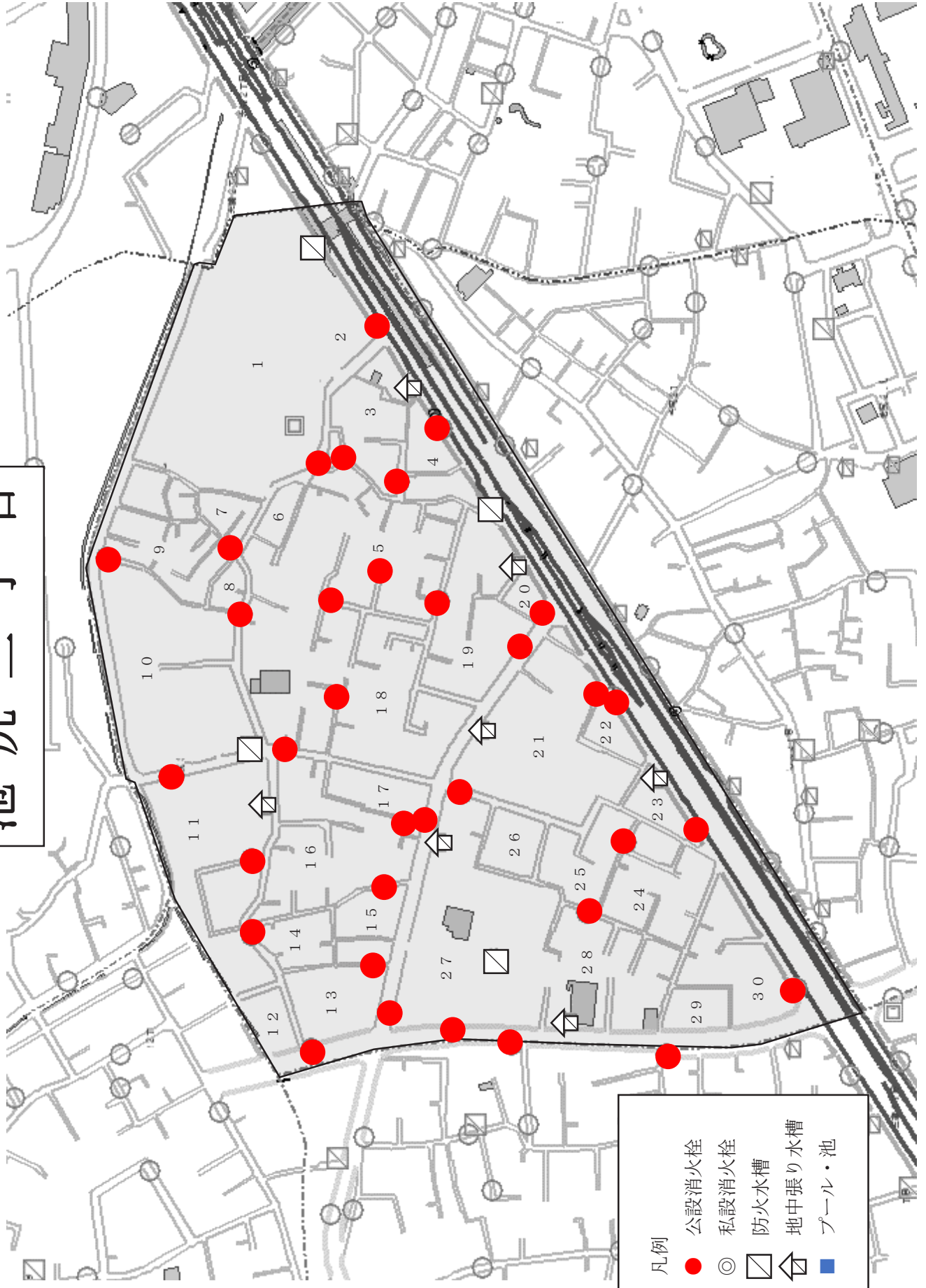
池尻三丁目



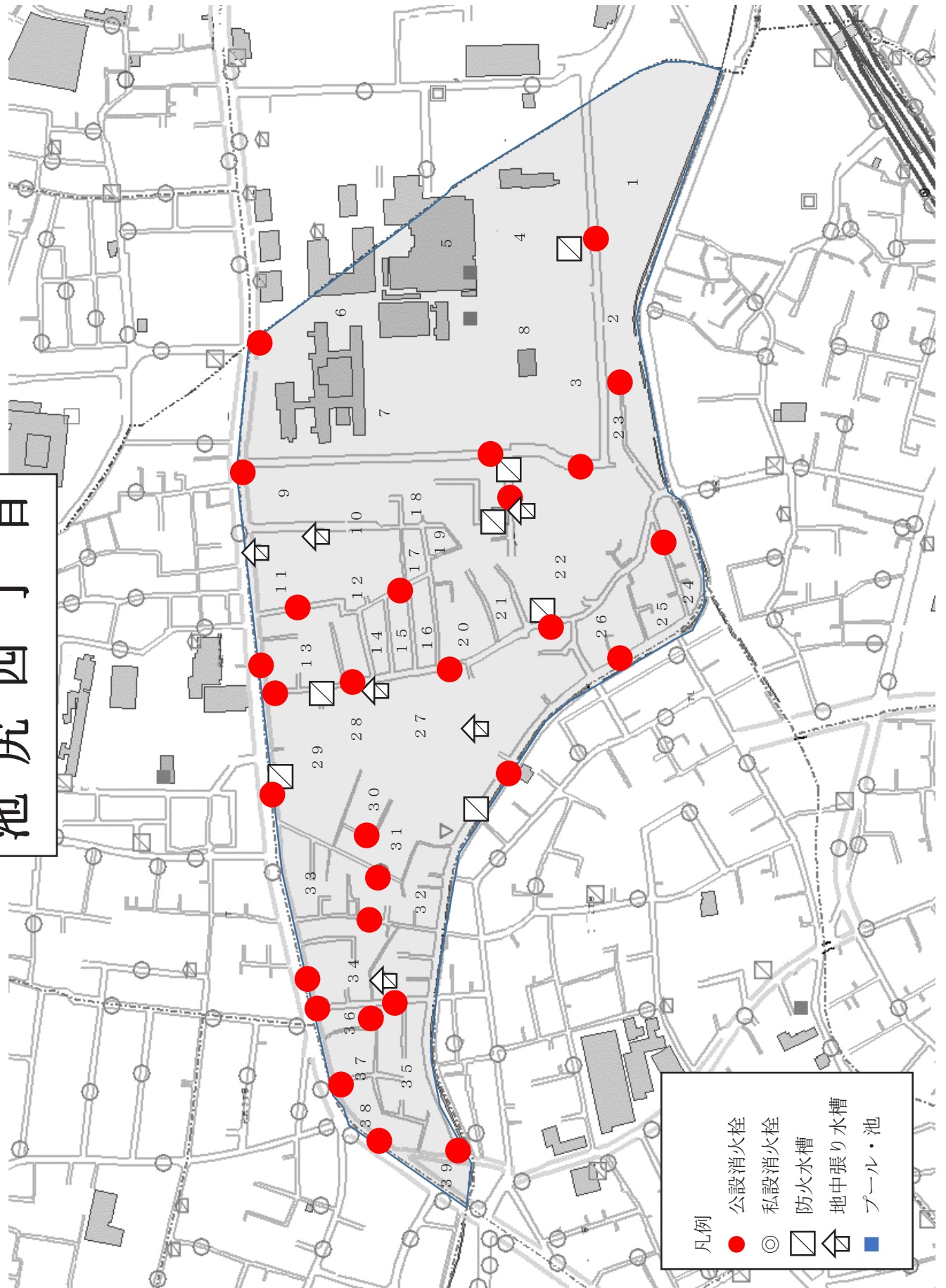
凡例

- 公設消火栓
- ◎ 私設消火栓
- ◻ 防火水槽
- ◀ 地中張り水槽
- プール・池

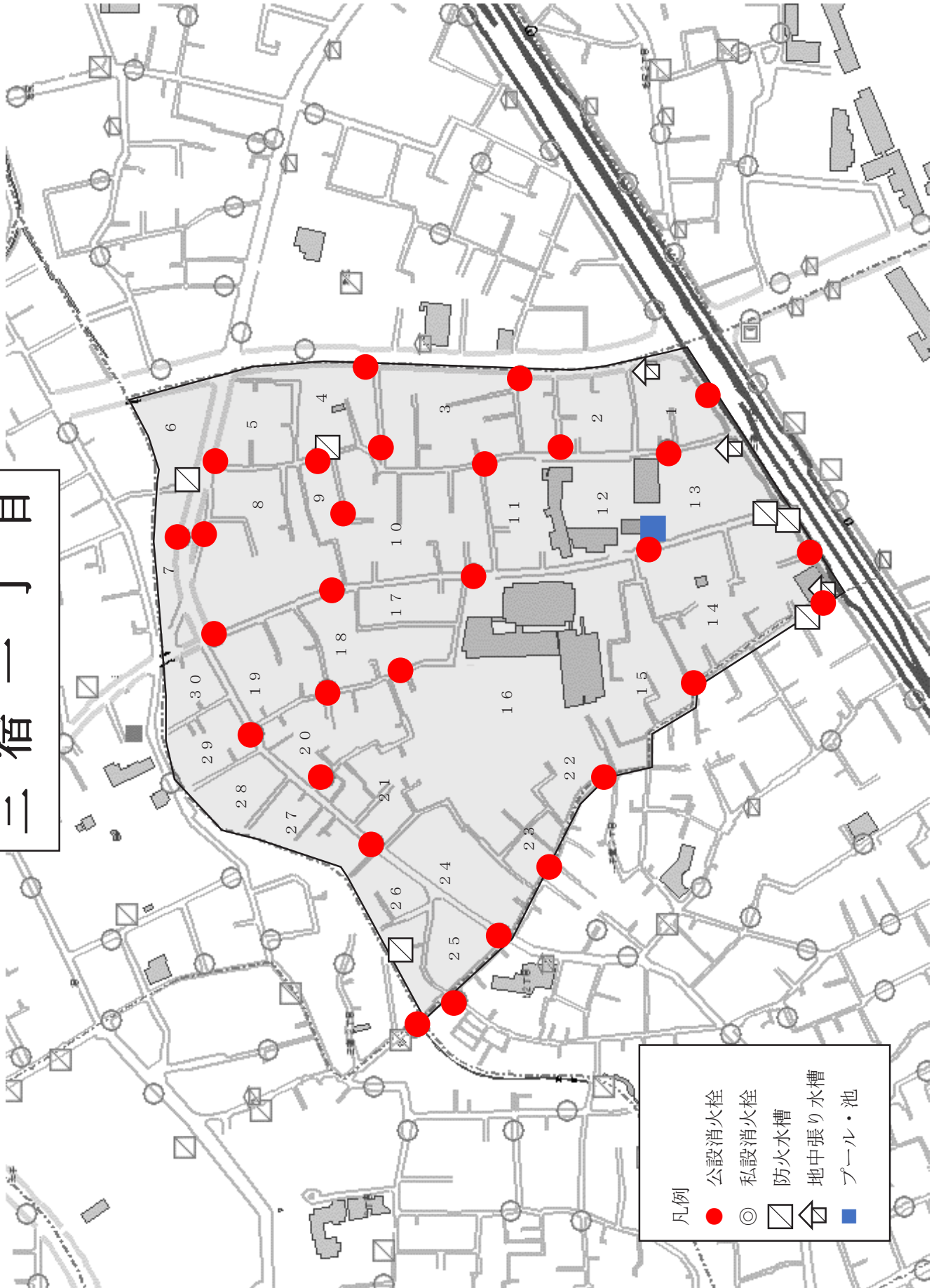
池尻三丁目



池尻四丁目



三宿一丁目



三宿二丁目

