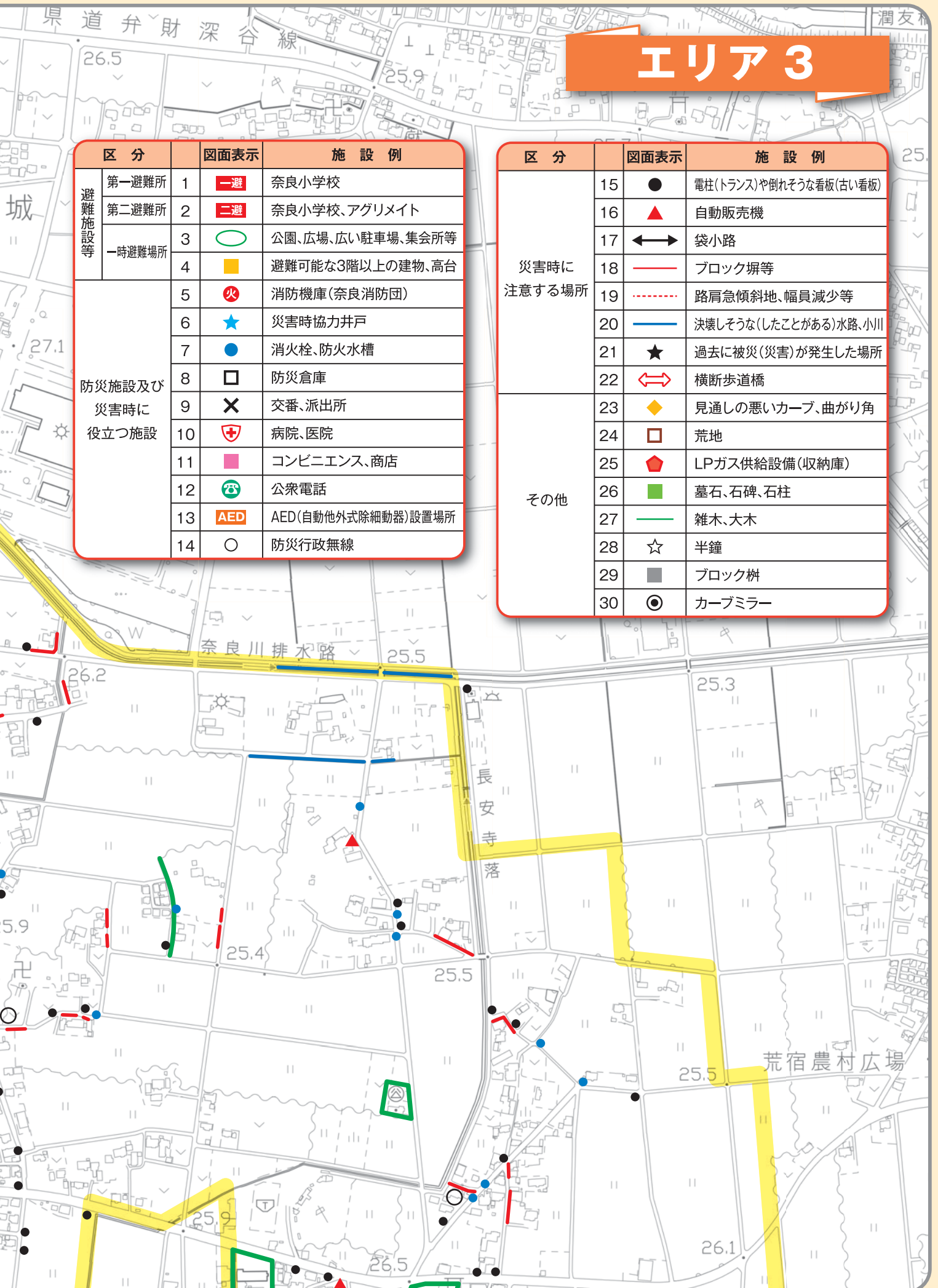
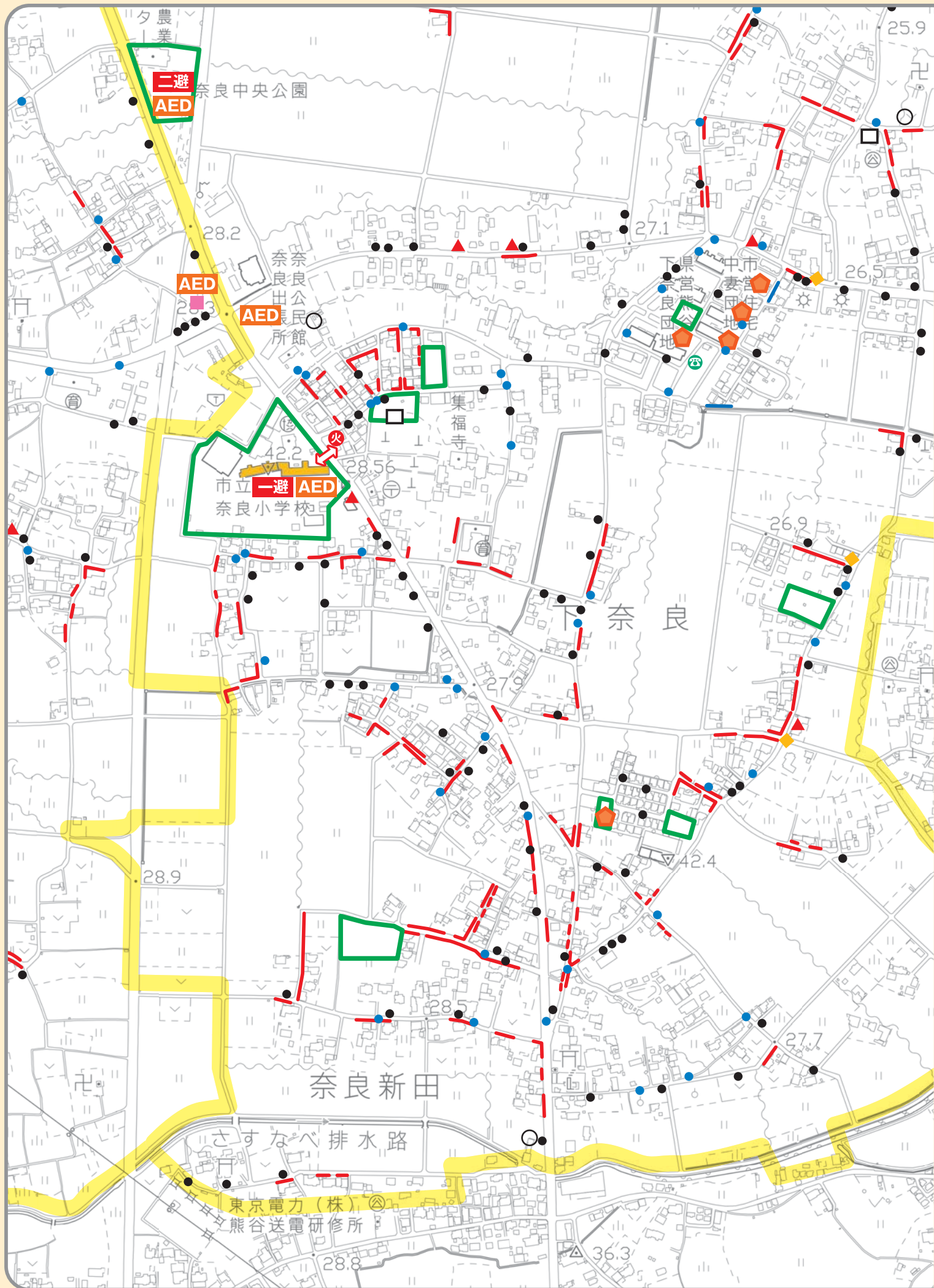


エリア3

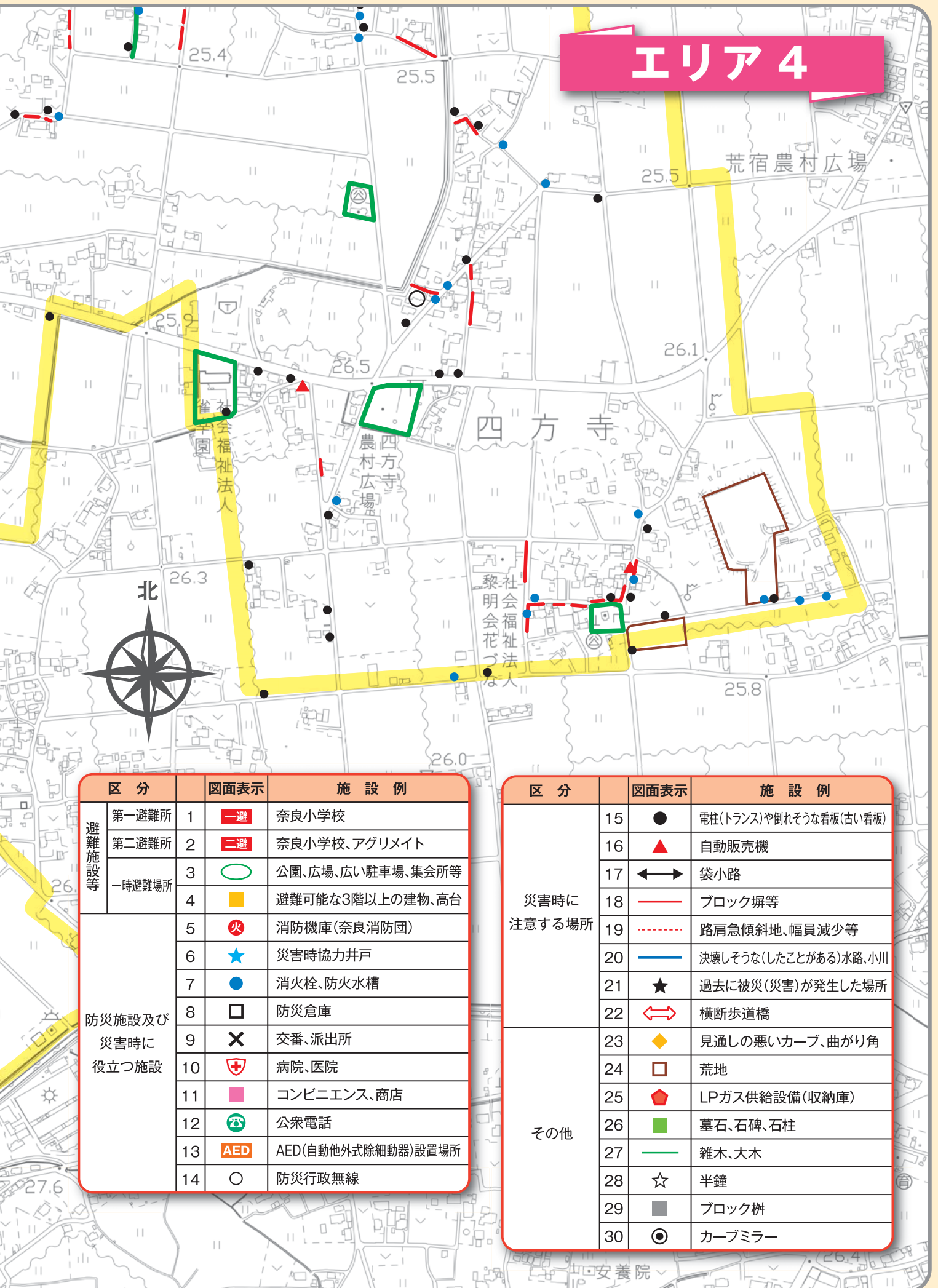
区分	図面表示	施設例
避難施設等	第一避難所 1	一避 奈良小学校
	第二避難所 2	二避 奈良小学校、アグリメイト
	3	公園、広場、広い駐車場、集会所等
	一時避難場所 4	避難可能な3階以上の建物、高台
防災施設及び災害時に役立つ施設	5	火 消防機庫(奈良消防団)
	6	★ 災害時協力井戸
	7	● 消火栓、防火水槽
	8	□ 防災倉庫
	9	× 交番、派出所
	10	⊕ 病院、医院
	11	■ コンビニエンス、商店
	12	☎ 公衆電話
	13	AED AED(自動体外式除細動器)設置場所
	14	○ 防災行政無線

区分	図面表示	施設例	
災害時に注意する場所	15	● 電柱(トランス)や倒れそうな看板(古い看板)	
	16	▲ 自動販売機	
	17	↔ 袋小路	
	18	— ブロック塀等	
	19	⋯ 路肩急傾斜地、幅員減少等	
	20	— 決壊しそうな(したことがある)水路、小川	
	21	★ 過去に被災(災害)が発生した場所	
	22	↔ 横断歩道橋	
	その他	23	◆ 見通しの悪いカーブ、曲がり角
		24	□ 荒地
25		⬠ LPガス供給設備(収納庫)	
26		■ 墓石、石碑、石柱	
27		— 雑木、大木	
28		☆ 半鐘	
29		■ ブロック柵	
30		◎ カーブミラー	





エリア 4



区分	図面表示	施設例
避難施設等	第一避難所 1	一避 奈良小学校
	第二避難所 2	二避 奈良小学校、アグリメイト
	一時避難場所 3	公園、広場、広い駐車場、集会所等
	4	避難可能な3階以上の建物、高台
防災施設及び災害時に役立つ施設	5	消防機庫(奈良消防団)
	6	災害時協力井戸
	7	消火栓、防火水槽
	8	防災倉庫
	9	交番、派出所
	10	病院、医院
	11	コンビニエンス、商店
	12	公衆電話
	13	AED(自動体外式除細動器)設置場所
	14	防災行政無線

区分	図面表示	施設例	
災害時に注意する場所	15	● 電柱(トランス)や倒れそうな看板(古い看板)	
	16	▲ 自動販売機	
	17	↔ 袋小路	
	18	— ブロック塀等	
	19	⋯ 路肩急傾斜地、幅員減少等	
	20	— 決壊しそうな(したことがある)水路、小川	
	21	★ 過去に被災(災害)が発生した場所	
	22	↔ 横断歩道橋	
	その他	23	◆ 見通しの悪いカーブ、曲がり角
		24	□ 荒地
25		◆ LPガス供給設備(収納庫)	
26		■ 墓石、石碑、石柱	
27		— 雑木、大木	
28		☆ 半鐘	
29		■ ブロック塀	
30		◎ カーブミラー	

◆ 計画策定の「あゆみ」

月 日	内 容	備 考
平成29年5月30日(水) (緑化センター)	市民協働「熊谷の力」事業の 募集説明会	市から事業説明・募集あり
平成29年7月5日(水) (奈良公民館)	地区防災計画策定事業への参 画を協議	地区24団体で検討委員会を 結成、エントリー決定
平成29年9月29日(金) (江南公民館)	市民協働「熊谷の力」事業 プレゼンテーション	市への事業計画の提案、採択
平成30年4月	地区防災計画策定マニュアル の作成	本編、マップ編、安否確認編 を作成
平成30年4月20日(金) (市長応接)	市民協働「熊谷の力」事業の 協定書の締結	5月1日、補助金交付決定(補 助額40万円)書を受領
平成30年5月6日(日) (奈良公民館)	第1回 事務局会議	事業計画、年間スケジュール の検討
平成30年5月20日(日) (奈良公民館)	第1回 防災計画検討委員会	事業計画、年間スケジュール、 防災マップの検討。
平成30年6月10日 ～8月18日	防災マップづくり説明会、現 地調査	支部ごとに説明会、現地調査 (30回)
平成30年7月1日(日)	事業計画の回覧板を発行	全戸回覧
平成30年7月17日(火) (奈良公民館)	第2回 防災計画検討委員会	安否確認訓練、対策本部と自 主防災組織の役割を検討
平成30年7月22日(日) (上奈良)	安否確認タオルの準備作業	依頼文・袋詰め
平成30年8月25日(土) 奈良全地区	災害時安否確認訓練 市総合防災訓練に参加	アマチュア無線で市総合防災 訓練会場へ報告
平成30年10月18日(木) (奈良公民館)	第3回 防災計画検討委員会	合同防災訓練、防災資機材の 確認、一時避難場所の確認
平成30年10月30日(火) (奈良公民館)	合同防災訓練説明会	訓練マニュアルの説明
平成30年11月9日(金) (奈良小学校)	合同防災訓練(奈良小・中、 自治会、自主防災会ほか)	災対本部設置、避難所開設、 情報収集、救護、物資受入、 資機材使用等の実地訓練
平成30年12月24日(月) (奈良公民館)	第4回 防災計画検討委員会	地区防災計画案(案)、防災マ ップ、資料編(案)の承認
平成31年2月20日(水)	奈良地区防災計画の市長提出	
平成31年2月～3月	市防災計画の承認を経て、全戸配付	
平成31年3月16日(予定) (奈良公民館)	第5回 防災計画検討委員会	実績報告書の提出

※ 期間中、事務局会議、打合せを平成29年度6回、30年度で24回、実施している。

奈良地区防災計画

～自分たちの地域は自分たちで守る～

平成31年2月

発行／奈良地区防災計画検討委員会

印刷／株式会社 ピーアイピー

書き込み式

わが家の「防災・緊急情報」メモ

～自分のために、救助者のために～

非常時・緊急時に連絡してほしい方や利用してもらいたい わが家の情報です。
(災害時に救助の方や緊急時に救急隊、医療機関、市に提供します。)



名前		生年月日	
住所		電話番号	

	名前	生年月日	電話番号	住所	メモ
家族・親戚 連絡先					

その他 知ってほしい 情報	(持病、アレルギー、かかりつけ医や救急隊員への伝言など)
---------------------	------------------------------

緊急
連絡先

緊急通報は落ち着いて！

火事・救急 **119** 警察は **110**

- 「火事か、救急か」を伝える。
- 「自分の名前、住所」を伝える。
- 何が燃えているのか、傷病者の状態を伝える。
- 安全な場所で救急車・消防車を待つ
(胸骨圧迫、AEDの判断)

熊谷市役所	524-1111	熊谷消防署	522-9994
妻沼行政センター	588-1321	熊谷警察署	526-0110
奈良公民館	521-0056	熊谷警察署奈良駐在所	524-7082
奈良小学校	521-2322	JAくまがや奈良支店	524-8734
奈良中学校	521-2364	農業活性化センター	524-0046



お隣、ご近所の「おはよう」から、「安心・安全」は始まります。
災害時、黄色のタオルは「無事！」の目印です。

