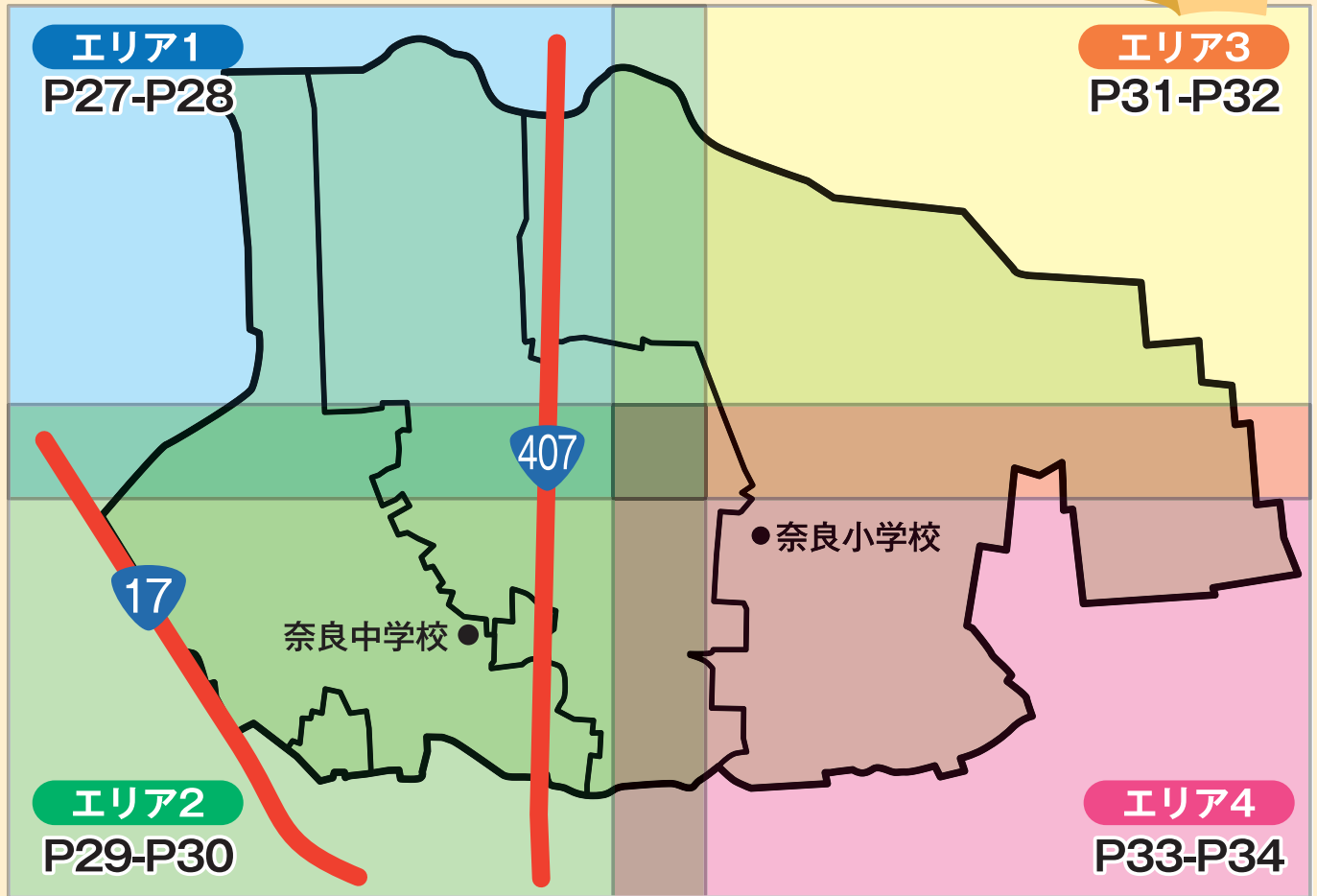


奈良地区防災マップ



索引図

一時避難場所や避難所までの路上には、いろいろな危険が潜んでいます。日頃から身の回りの様子を観察し、注意すべき場所を確認しておきましょう。



凡例

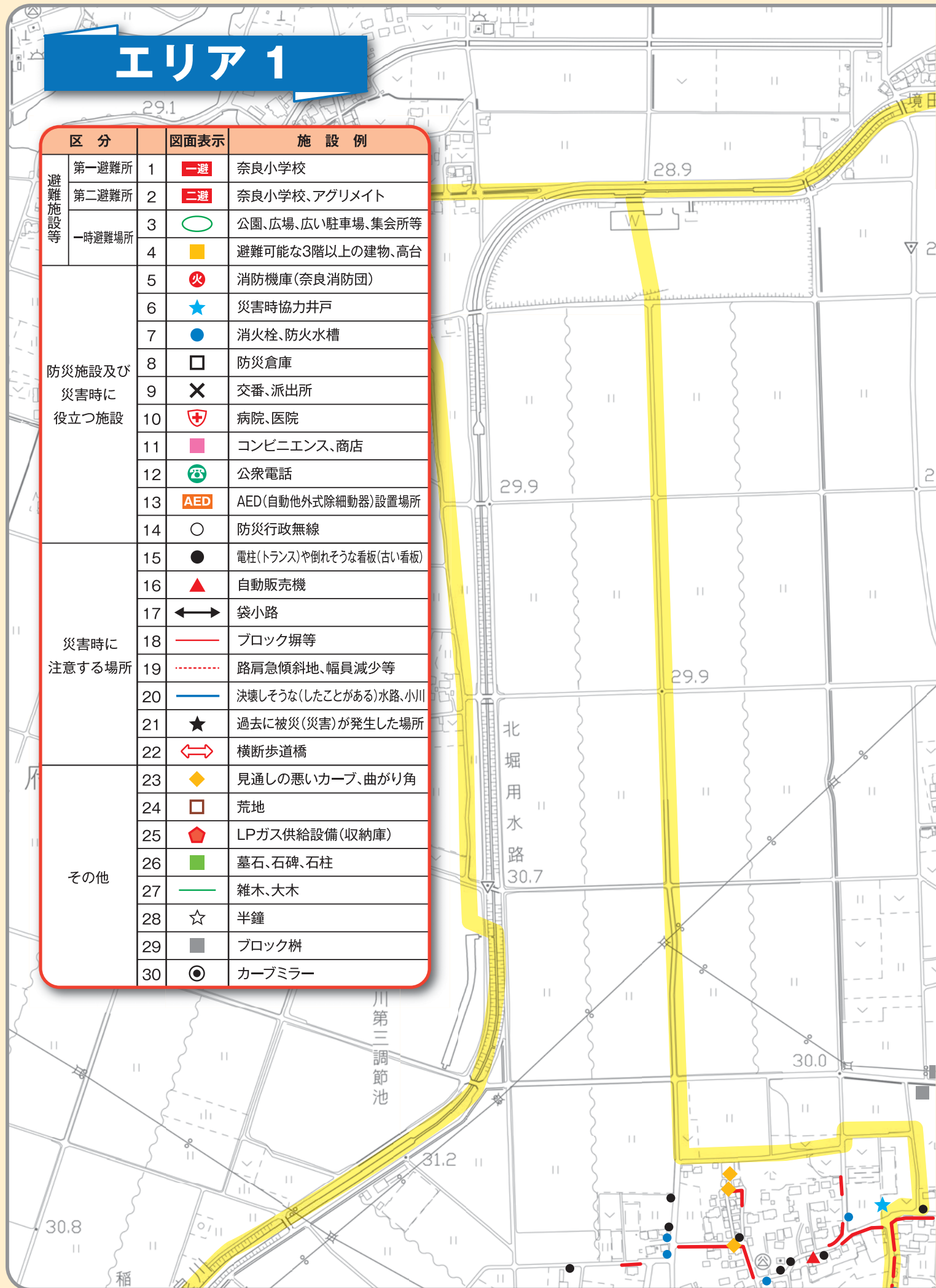
※第一避難所に収容しきれない場合等に、第二避難所を開設します。

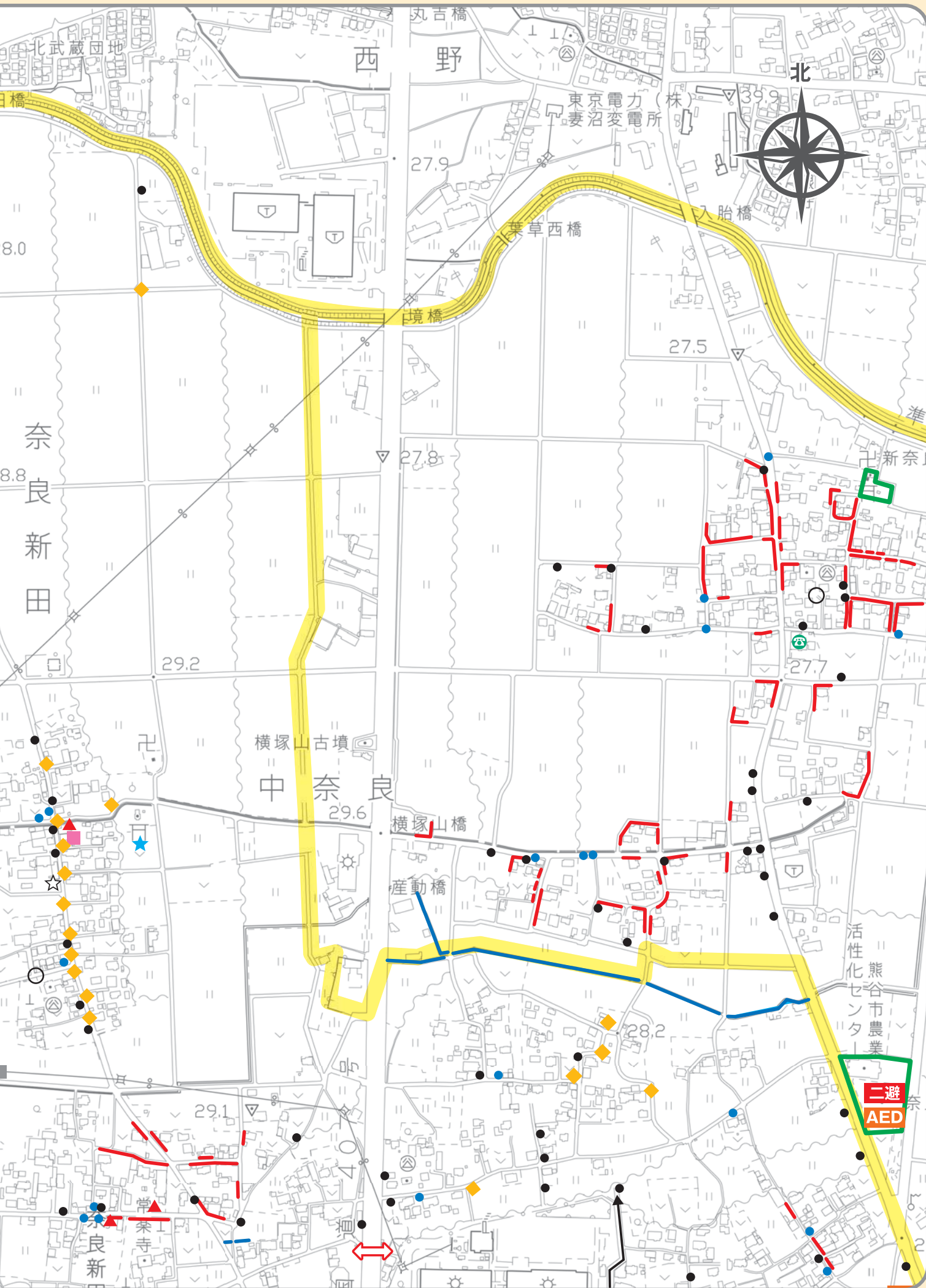
区分	図面表示	施設例
避難施設等	第一避難所 1	奈良小学校
	第二避難所 2	奈良小学校、アグリメイト
	一時避難場所 3	公園、広場、広い駐車場、集会所等
		4
防災施設及び災害時に役立つ施設	5	消防機庫(奈良消防団)
	6	災害時協力井戸
	7	消火栓、防火水槽
	8	防災倉庫
	9	交番、派出所
	10	病院、医院
	11	コンビニエンス、商店
	12	公衆電話
	13	AED(自動体外式除細動器)設置場所
	14	防災行政無線

区分	図面表示	施設例	
災害時に注意する場所	15	電柱(トランス)や倒れそうな看板(古い看板)	
	16	自動販売機	
	17	袋小路	
	18	ブロック塀等	
	19	路肩急傾斜地、幅員減少等	
	20	決壊しそうな(したことがある)水路、小川	
	21	過去に被災(災害)が発生した場所	
	22	横断歩道橋	
	その他	23	見通しの悪いカーブ、曲がり角
		24	荒地
25		LPガス供給設備(収納庫)	
26		墓石、石碑、石柱	
27		雑木、大木	
28		半鐘	
29		ブロック塀	
30		カーブミラー	

エリア 1

区分	図面表示	施設例
避難施設等	1	第一避難所 奈良小学校
	2	第二避難所 奈良小学校、アグリメイト
	3	一時避難場所 公園、広場、広い駐車場、集会所等
	4	一時避難場所 避難可能な3階以上の建物、高台
防災施設及び 災害時に 役立つ施設	5	消防機庫(奈良消防団)
	6	災害時協力井戸
	7	消火栓、防火水槽
	8	防災倉庫
	9	交番、派出所
	10	病院、医院
	11	コンビニエンス、商店
	12	公衆電話
	13	AED(自動体外式除細動器)設置場所
	14	防災行政無線
	15	電柱(トランス)や倒れそうな看板(古い看板)
	16	自動販売機
	17	袋小路
	18	ブロック塀等
災害時に 注意する場所	19	路肩急傾斜地、幅員減少等
	20	決壊しそうな(したことがある)水路、小川
	21	過去に被災(災害)が発生した場所
	22	横断歩道橋
	23	見通しの悪いカーブ、曲がり角
その他	24	荒地
	25	LPガス供給設備(収納庫)
	26	墓石、石碑、石柱
	27	雑木、大木
	28	半鐘
	29	ブロック塀
	30	カーブミラー





エリア 2

区分	図面表示	施設例
避難施設等	1	奈良小学校
	2	奈良小学校、アグリメイト
	3	公園、広場、広い駐車場、集会所等
	4	避難可能な3階以上の建物、高台
防災施設及び災害時に役立つ施設	5	消防機庫(奈良消防団)
	6	災害時協力井戸
	7	消火栓、防火水槽
	8	防災倉庫
	9	交番、派出所
	10	病院、医院
	11	コンビニエンス、商店
	12	公衆電話
	13	AED(自動体外式除細動器)設置場所
	14	防災行政無線

区分	図面表示	施設例	
災害時に注意する場所	15	電柱(トランス)や倒れそうな看板(古い看板)	
	16	自動販売機	
	17	袋小路	
	18	ブロック塀等	
	19	路肩急傾斜地、幅員減少等	
	20	決壊しそうな(したことがある)水路、小川	
	21	過去に被災(災害)が発生した場所	
	22	横断歩道橋	
	その他	23	見通しの悪いカーブ、曲がり角
		24	荒地
25		LPガス供給設備(収納庫)	
26		墓石、石碑、石柱	
27		雑木、大木	
28		半鐘	
29		ブロック柵	
30		カーブミラー	

