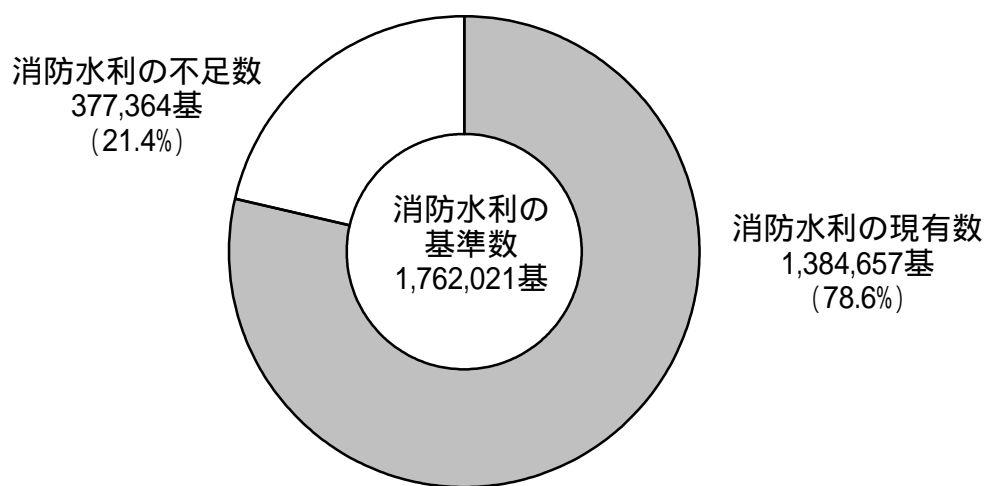


## 消防活動関連施設

### 消防水利の整備状況

・消防水利(消火栓、防火水槽、井戸等)は約79%整備。



	集計値(47都道府県)
消防水利の基準数	1,762,021 基
消防水利の現有数	1,384,657 基
消防水利充足率	78.6 %

平成12年4月1日現在

#### 【定 義】

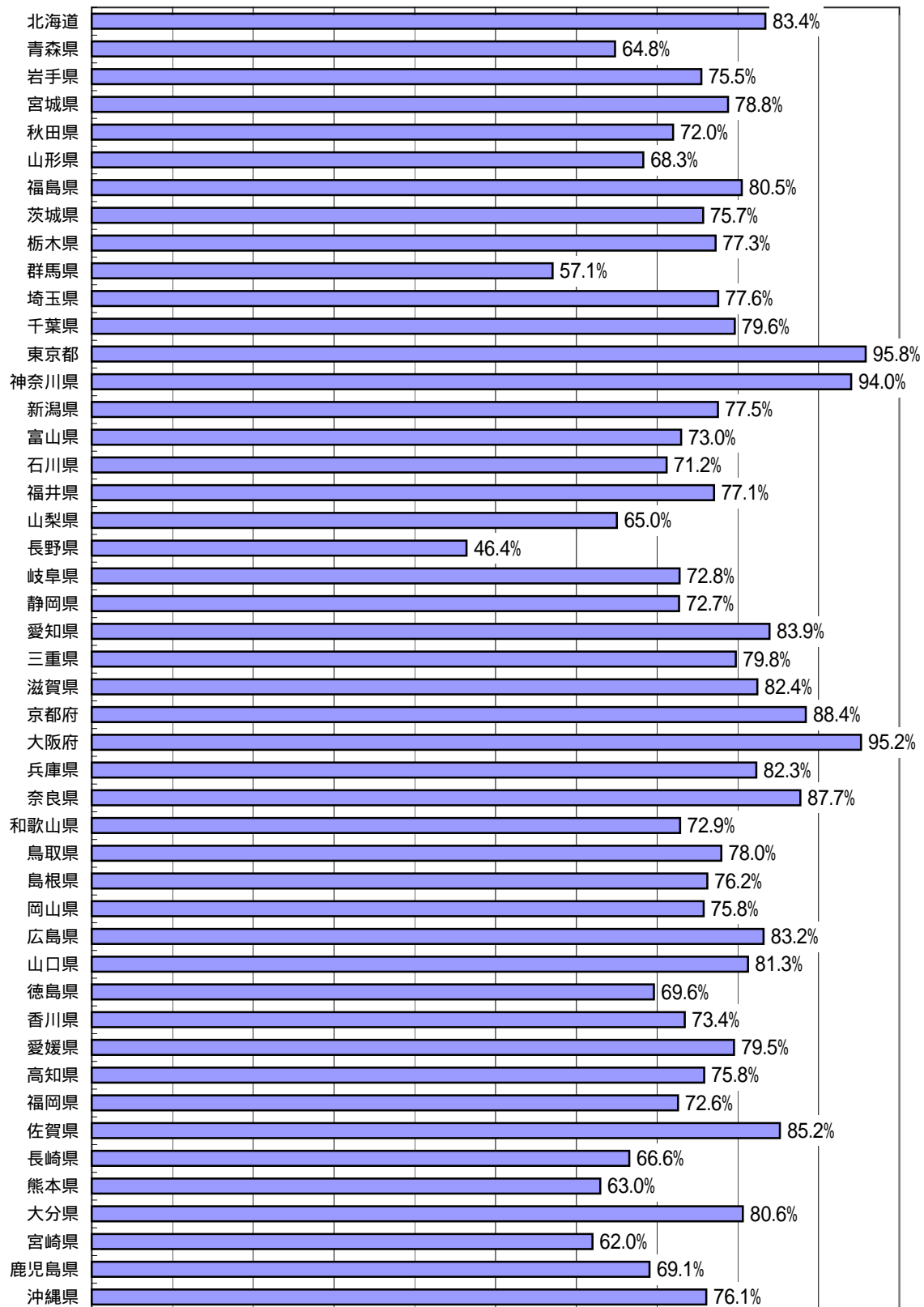
消防水利 : 消防に必要な水利施設及び消防水利(消火栓、防火水槽、井戸等)として指定されたもの

消防水利充足率 : 消防水利の基準数(消防庁告示、消防用ホースの延長距離によって消防隊の有効活動範囲を作成することにより設定)に対する、整備された水利施設数の割合

(%)

# 都道府県別の消防水利充足率

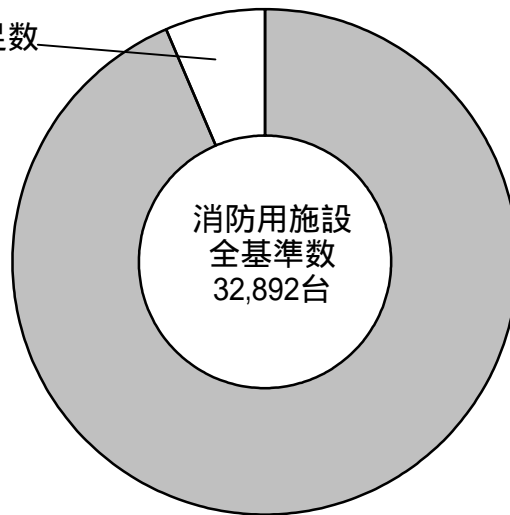
0 10 20 30 40 50 60 70 80 90 100



## 消防用施設(消防用ポンプ自動車等)の整備状況

・消火活動に必要なポンプ車両等は90%以上整備。

消防用施設の不足数  
2,043台  
(6.2%)



消防用施設の  
現有数  
30,849台  
(93.8%)

	集計値(47都道府県)
消防用施設の基準数	32,892 台
消防用施設の現有数	30,849 台
消防用施設充足率	93.8 %

平成12年4月1日現在

### 【定 義】

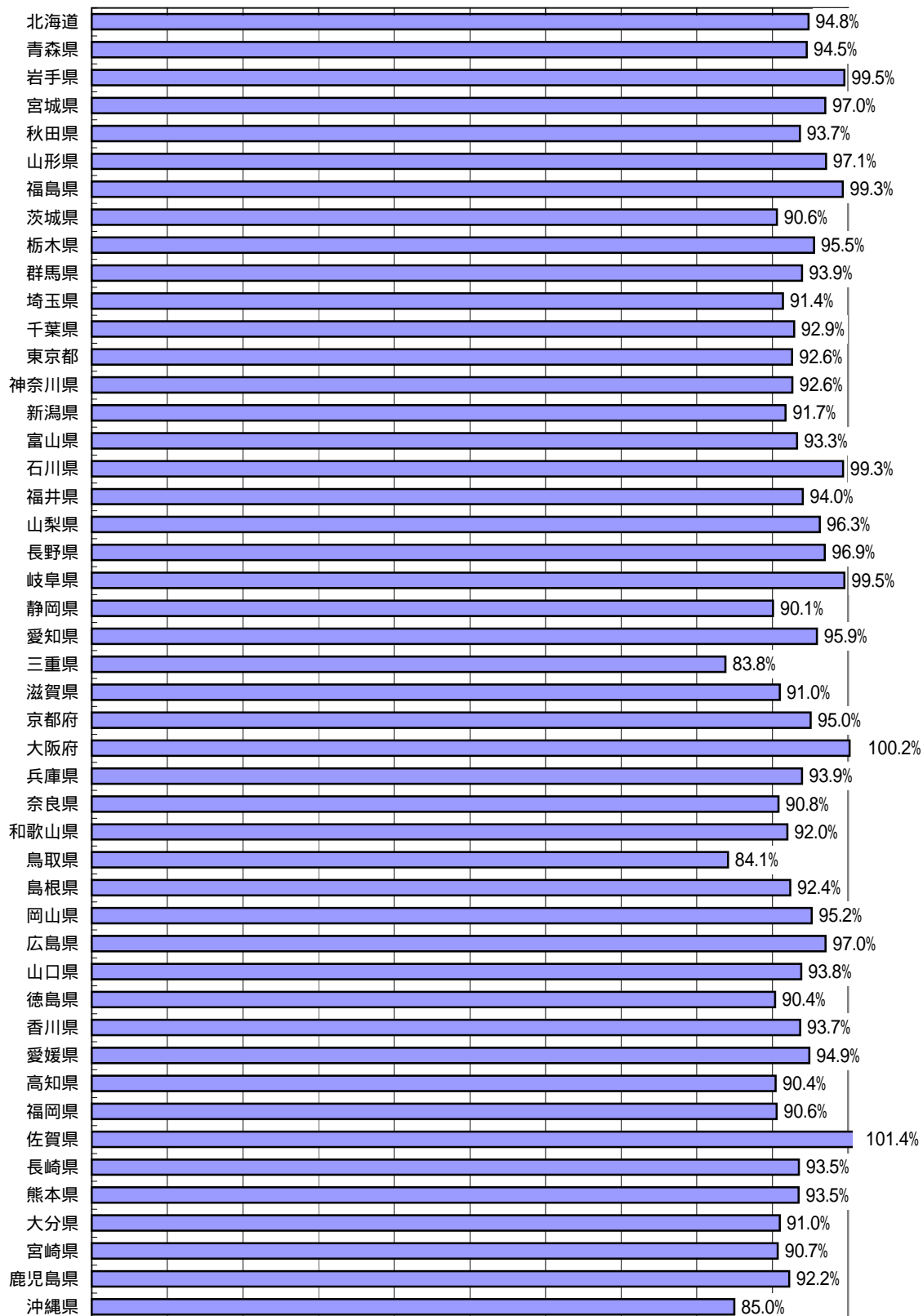
消防用施設 : 消防ポンプ自動車、はしご車、化学消防車、救急自動車、救助工作車

消防用施設充足率 : 消防用施設の基準数(人口や風速によって算出)に対する、整備された施設数の割合

(%)

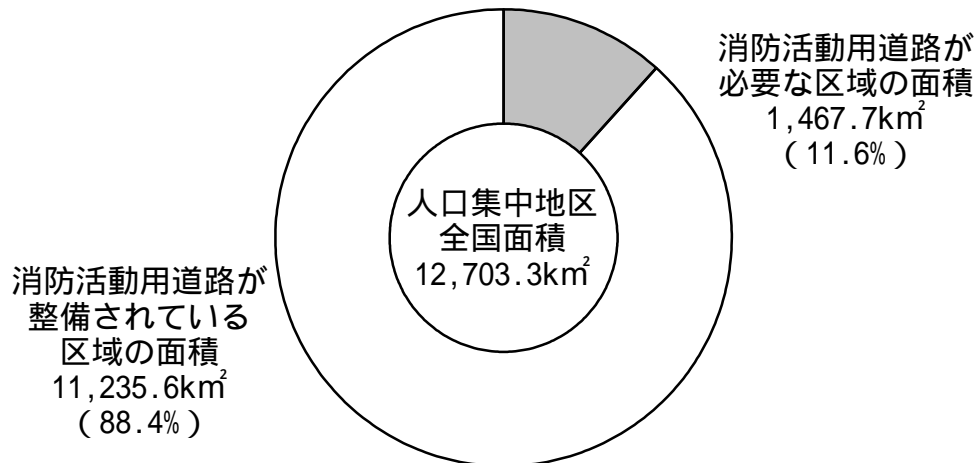
都道府県別の消防用施設充足率

0 10 20 30 40 50 60 70 80 90 100



## 消防活動用道路の整備状況

・人口集中地区においては、幅員6m以上の道路から消防用ホースが到達しない区域が約12%存在。

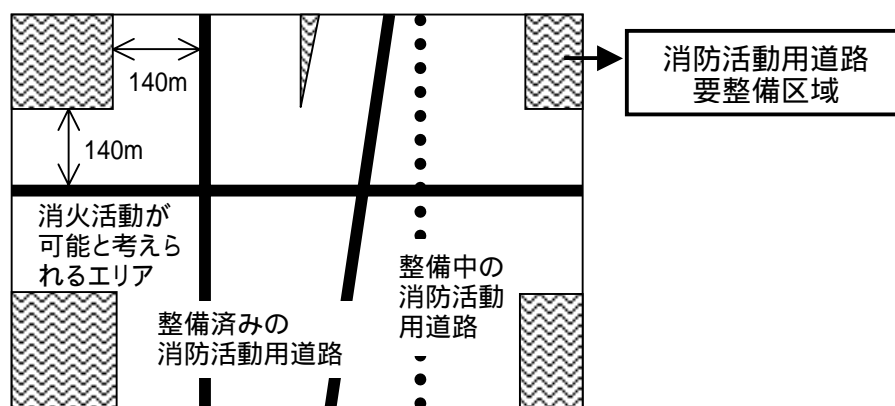


	集計値(47都道府県)
人口集中地区面積	12,703.3 km <sup>2</sup>
消防活動用道路が必要な区域の面積	1,467.7 km <sup>2</sup>
消防活動用道路要整備区域率	11.6 %

平成14年3月現在において、避難路が整備済み又は整備中である区域以外の面積

### 【定 義】

消防活動用道路 : 幅員6m以上の道路 建設省告示第1029号  
 消防活動用道路要整備区域率 : 人口集中地区における幅員6m以上の道路から概ね140m以遠の区域面積の割合



(%)

# 都道府県別の消防活動用道路要整備区域率

