

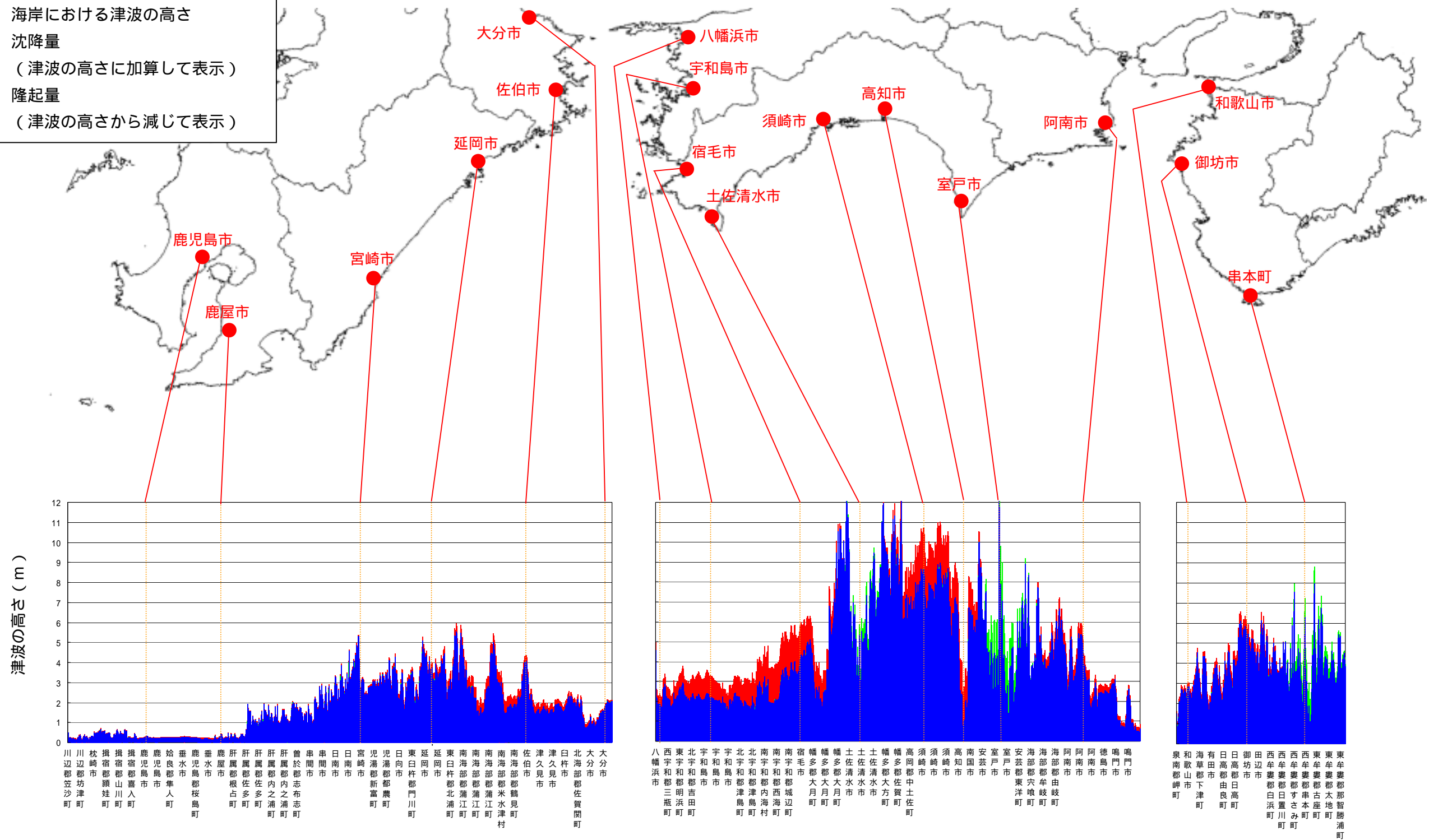
中央防災会議  
「東南海、南海地震等に関する専門調査会」  
(第7回)

図表集  
(津波計算関連資料)

平成14年12月24日  
中央防災会議事務局

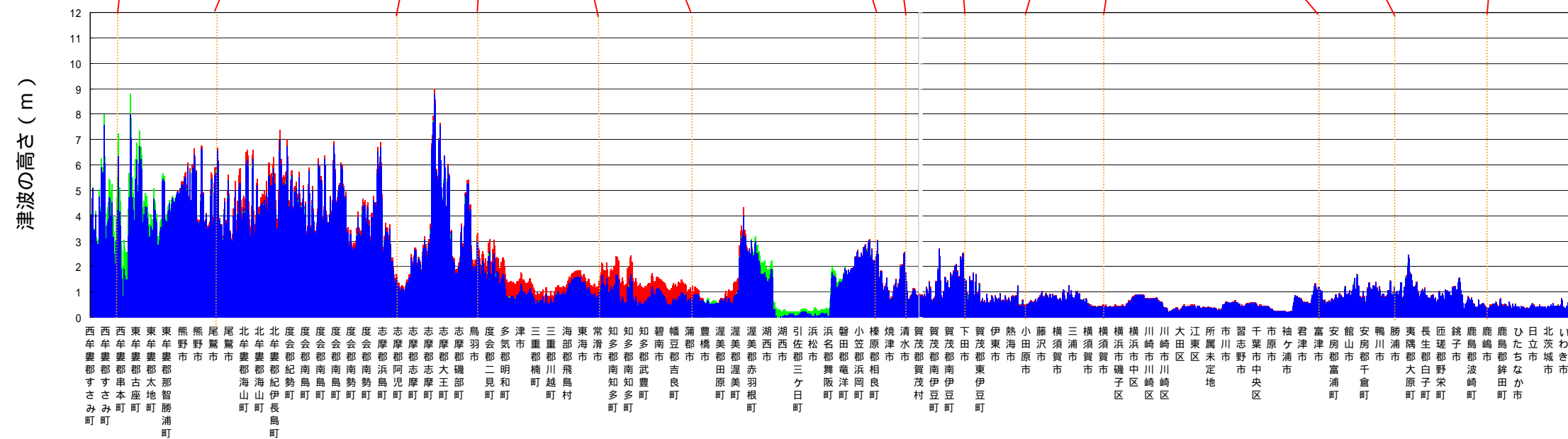
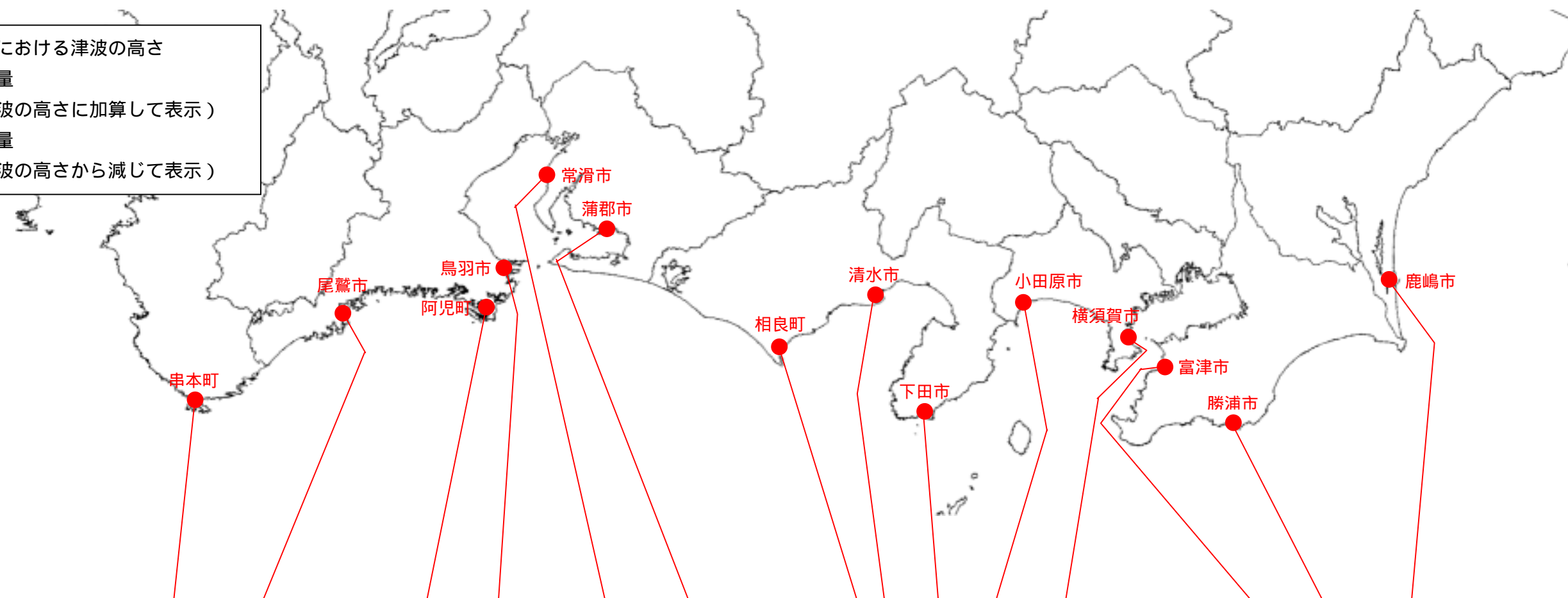
# 海岸における津波の高さの最大値分布（１）

■ 海岸における津波の高さ  
■ 沈降量  
 （津波の高さに加算して表示）  
■ 隆起量  
 （津波の高さから減じて表示）



# 海岸における津波の高さの最大値分布 ( 2 )

- 海岸における津波の高さ
- 沈降量  
(津波の高さに加算して表示)
- 隆起量  
(津波の高さから減じて表示)



海岸における津波の高さの最大値分布 ( 3 )

- 海岸における津波の高さ
- 沈降量  
(津波の高さに加算して表示)
- 隆起量  
(津波の高さから減じて表示)

