

南北断面 表示範囲138~ X ~150

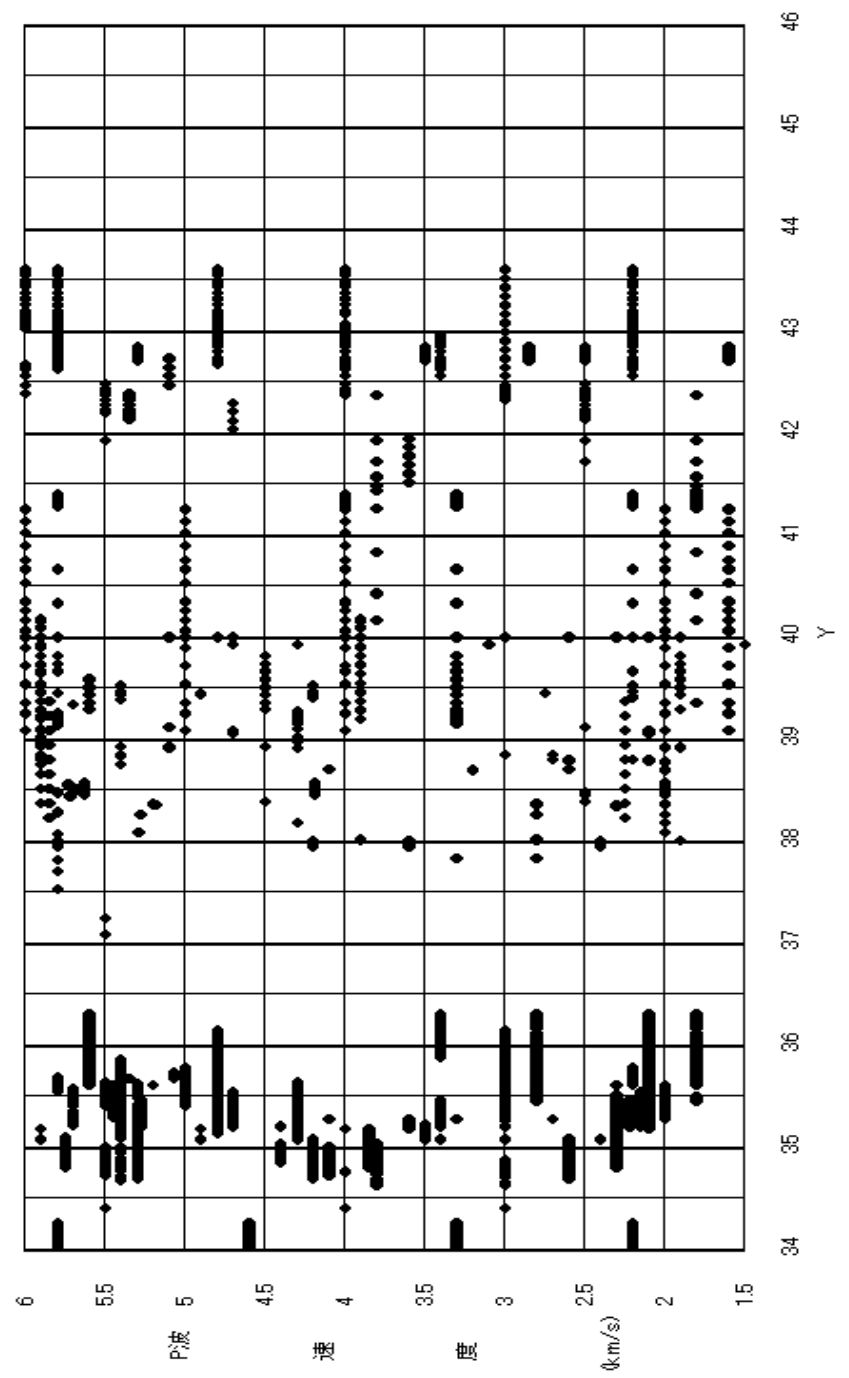


図2. 9 屈折法地震探査測線位置図と P 波速度分布図

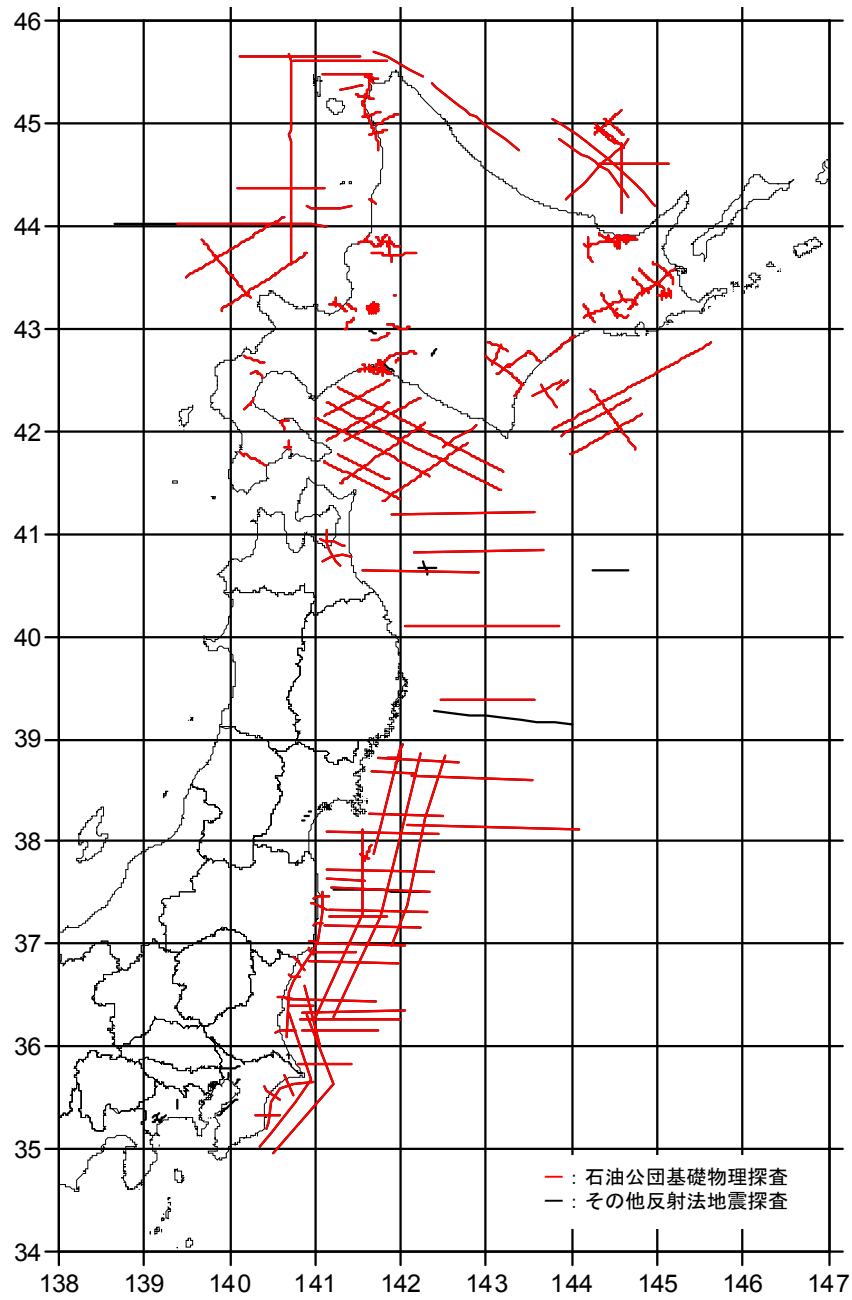


図2. 10 反射法地震探査測線位置図

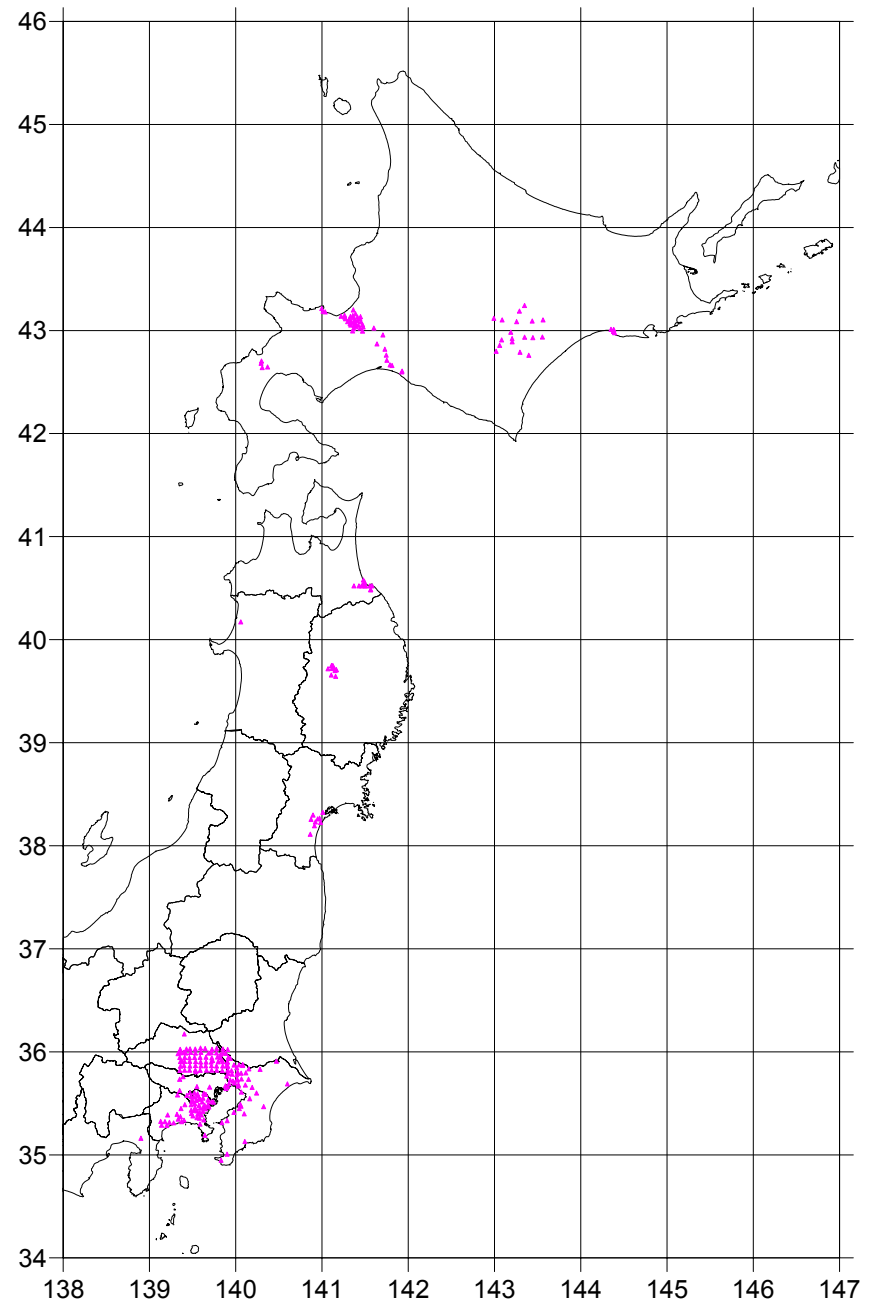


図2. 11 微動アレイ探査測点位置図

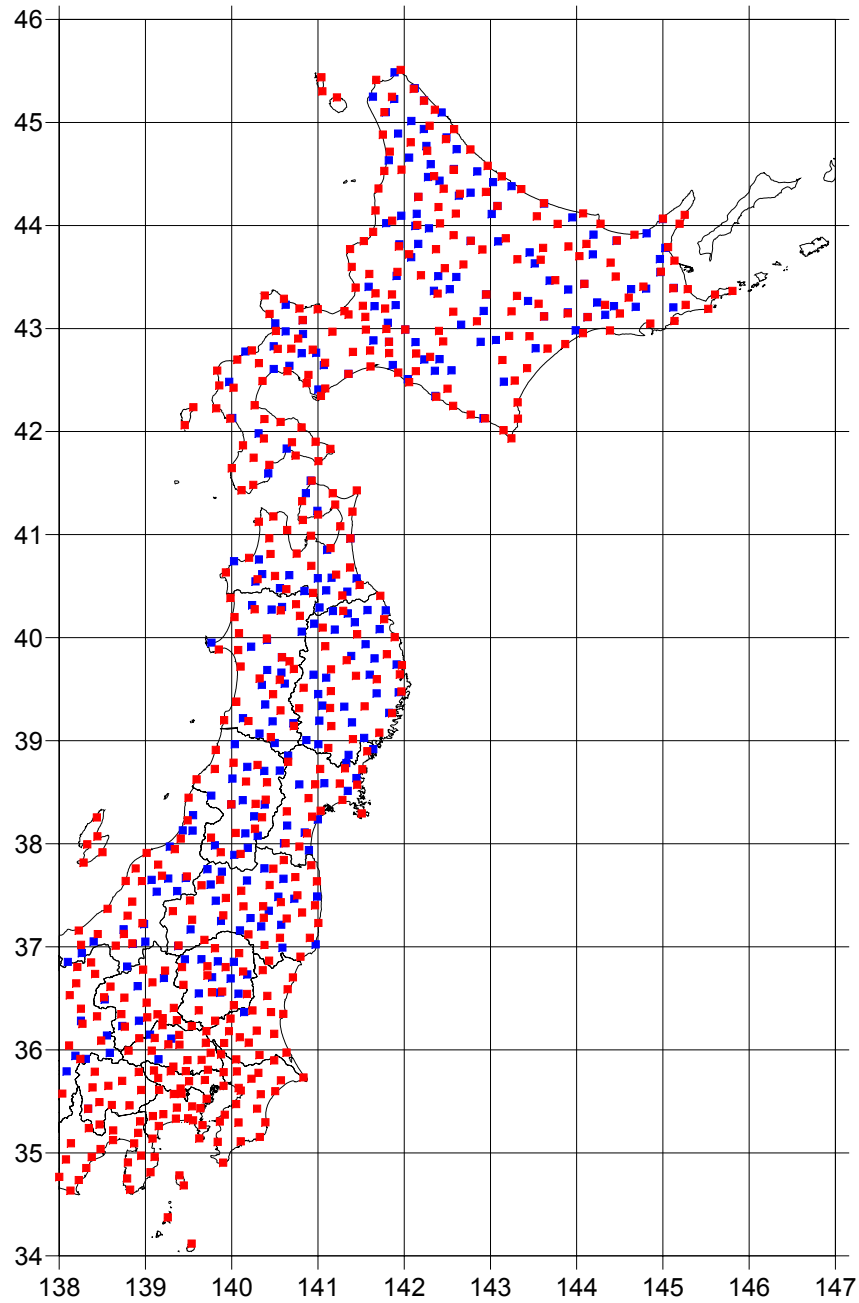


図2. 12 K-NET, KiK-net 観測点  
 (赤 : K-NET 観測点, 青 : KiK-net 観測点)

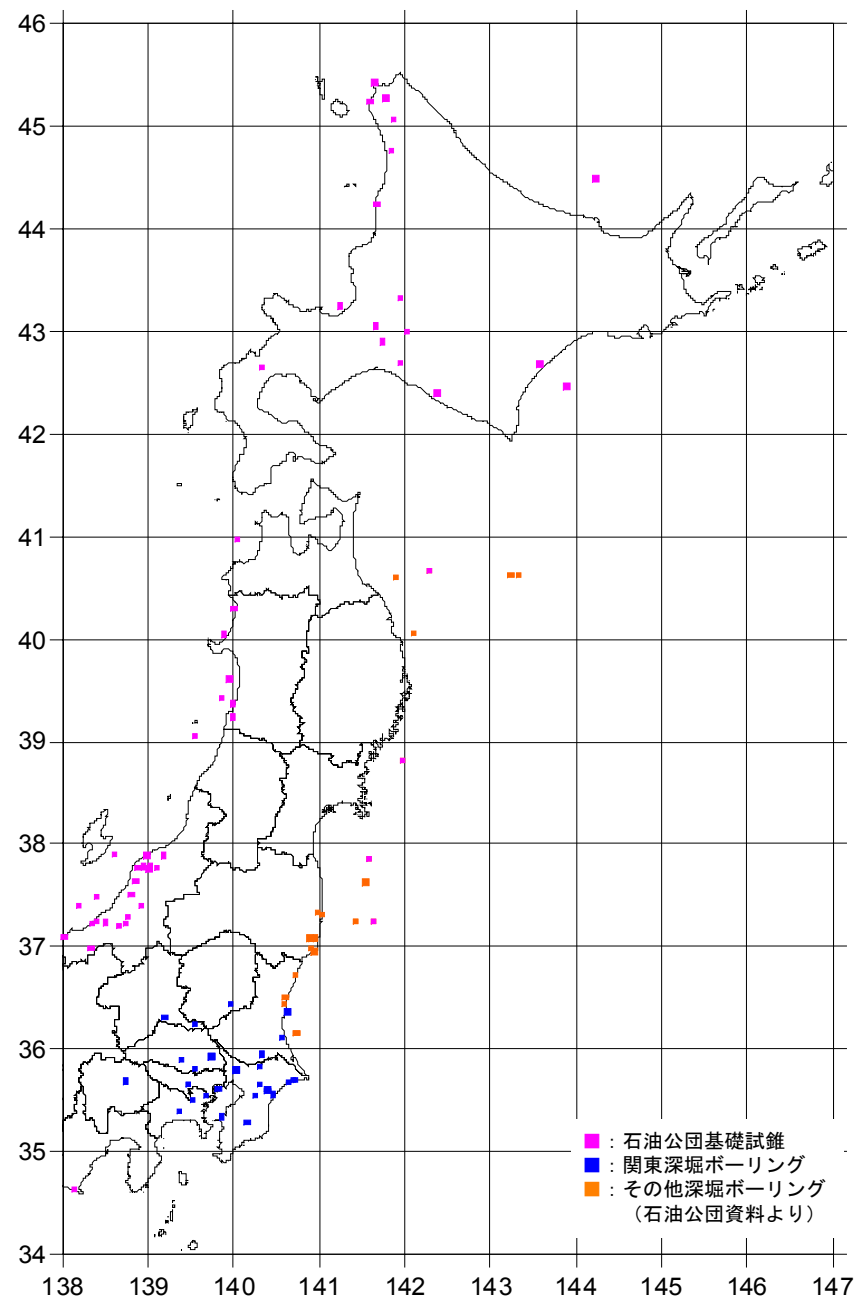


図2. 13 深層ボーリング地点

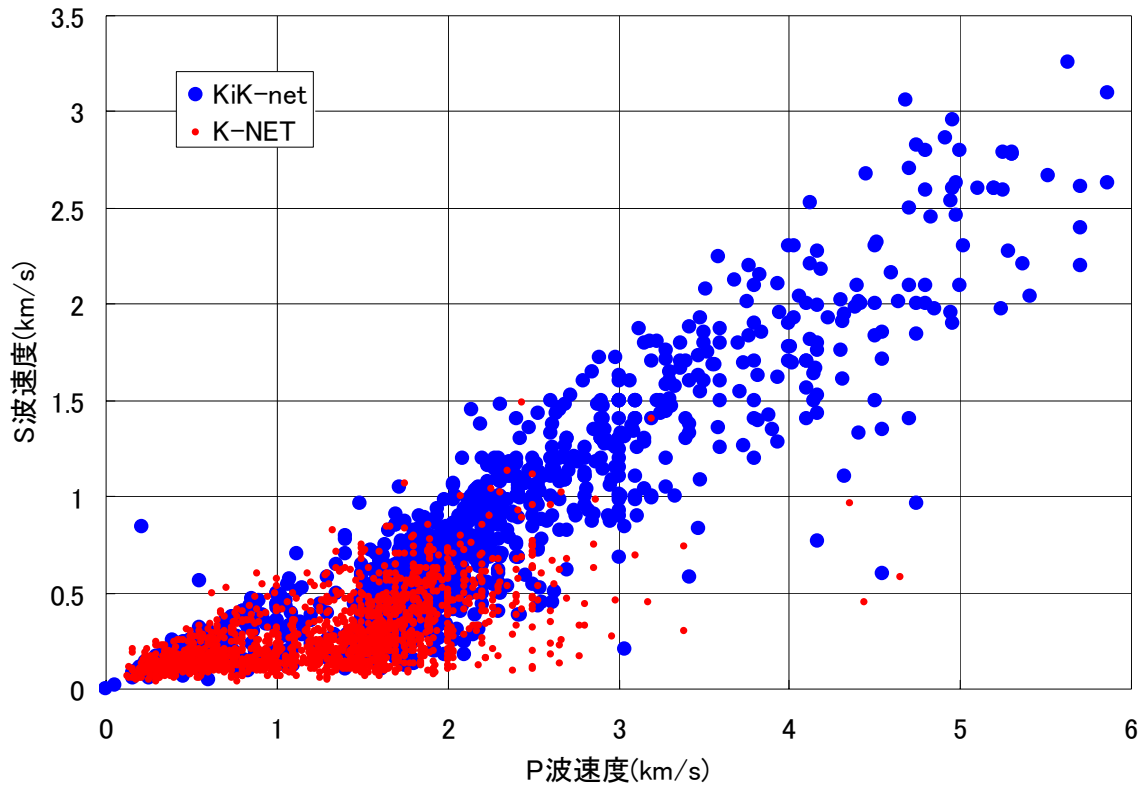


図2. 14 東日本地域における P 波速度と S 波速度の関係 (赤 : K-NET, 青 : KiK-net)