

平成23年2月24日
内閣府（防災担当）

避難勧告等を発令した市町村における避難所調査結果

【調査概要】

◇調査の対象

「梅雨前線による大雨」、「5月23～24日の大雨」、「9月8日の大雨（台風9号）」、「8月13～15日の大雨」の発生時に避難勧告・避難指示を発令した94団体

対象災害と対象団体数

対象災害	災害地域	対象団体数 (市町村)
梅雨前線による大雨	全国各地	88
5月23～24日の大雨	阪神地域、鹿児島県	4
9月8日の大雨（台風9号）	神奈川県	2
8月13～15日の大雨	北海道、東北地域	4
計		(注) 94

(注) 重複被災団体を含む。

◇回収状況

回収数 78団体（回収率 83.0%）

◇調査期間

平成22年12月13日（月）～平成23年1月14日（金）

◇調査方法

郵送による配布・回収

◇調査項目

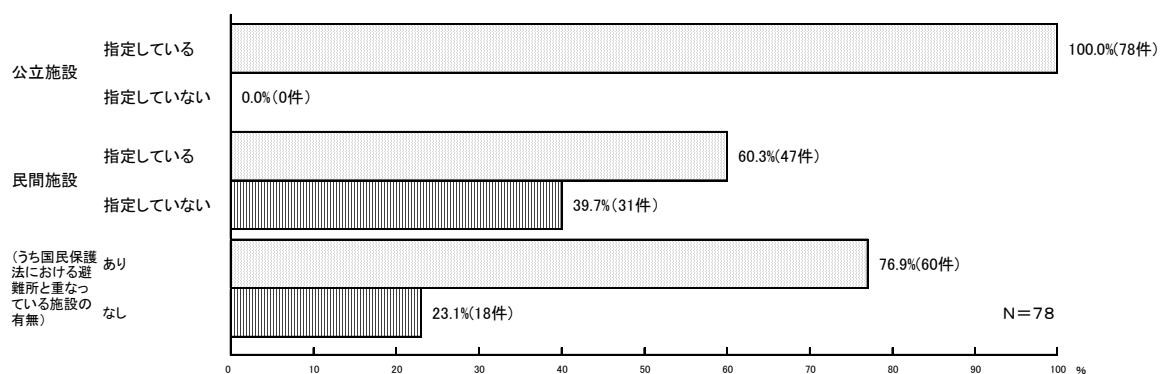
1. 地域防災計画における避難所の指定状況
2. 災害種別避難所の状況
3. 避難所の開設状況
4. 避難所の運営状況
5. 福祉避難所の指定状況

【調査結果の概要】

1. 地域防災計画における避難所の指定状況

(1) 公立施設と民間施設の指定状況 (N=78・単数回答)

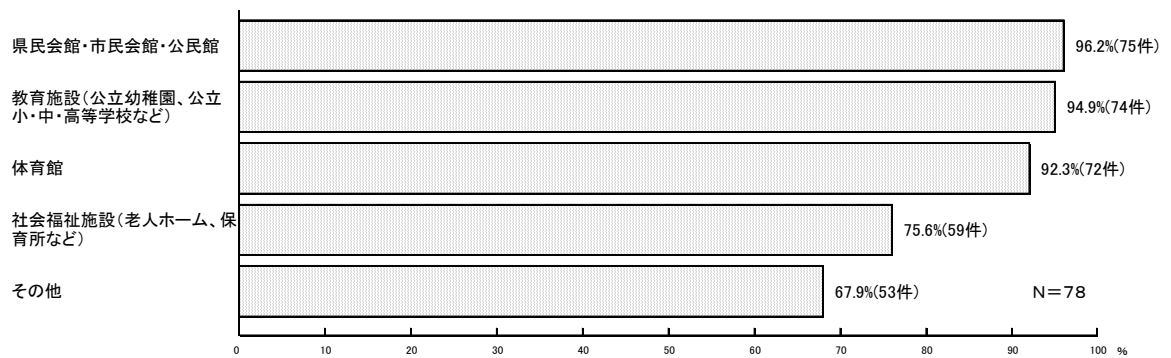
区分		回答数	%
公立施設	指定している	78	100.0
	指定していない	0	0.0
民間施設	指定している	47	60.3
	指定していない	31	39.7
(うち国民保護法における避難所と重なっている施設の有無)	あり	(60)	(76.9)
	なし	(18)	(23.1)



(2) 公立施設の避難所指定状況 (N=78・複数回答)

「(1) 公立施設と民間施設の指定状況」で、公立施設を避難所として指定していると回答した 78 市町村を対象

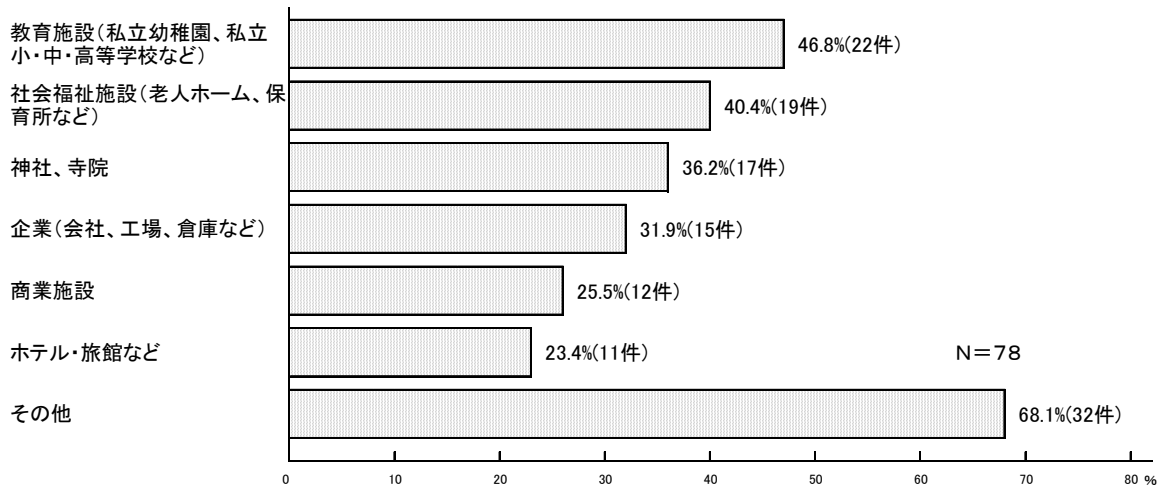
区分	回答数	%
県民会館・市民会館・公民館	75	96.2
教育施設(公立幼稚園、公立小・中・高等学校など)	74	94.9
体育館	72	92.3
社会福祉施設(老人ホーム、保育所など)	59	75.6
その他(庁舎、公園、集会所など)	53	67.9



(3) 民間施設の避難所指定状況 (N=47・複数回答)

「(1) 公立施設と民間施設の指定状況」で、民間施設を避難所として指定していると回答した47市町村を対象

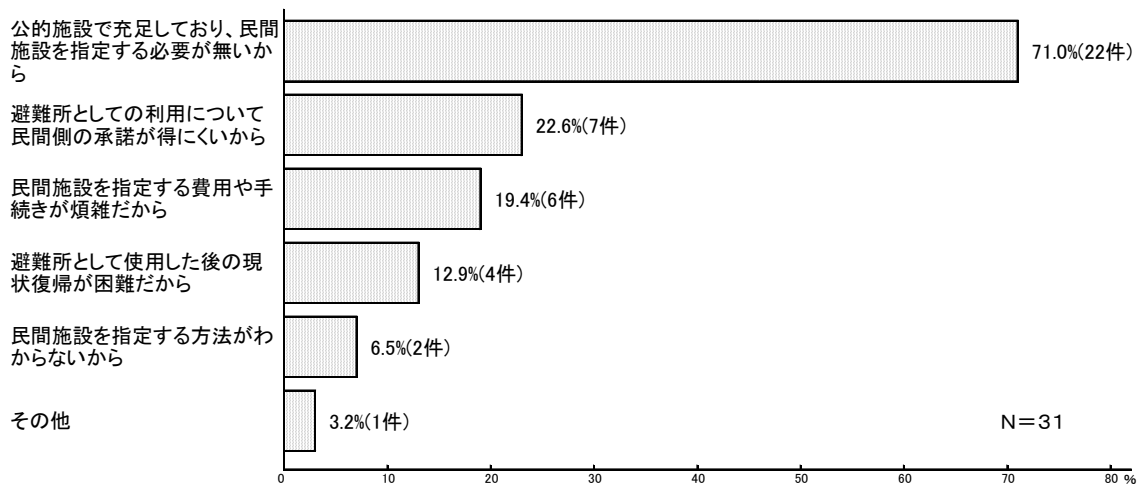
区分	回答数	%
教育施設 (私立幼稚園、私立小・中・高等学校など)	22	46.8
社会福祉施設 (老人ホーム、保育所など)	19	40.4
神社、寺院	17	36.2
企業 (会社、工場、倉庫など)	15	31.9
商業施設	12	25.5
ホテル・旅館など	11	23.4
その他 (郵便局、JA、漁協など)	32	68.1



(4) 民間施設を避難所指定していない理由 (N=31・複数回答)

「(1) 公立施設と民間施設の指定状況」で、民間施設を避難所として指定していないと回答した 31 市町村を対象

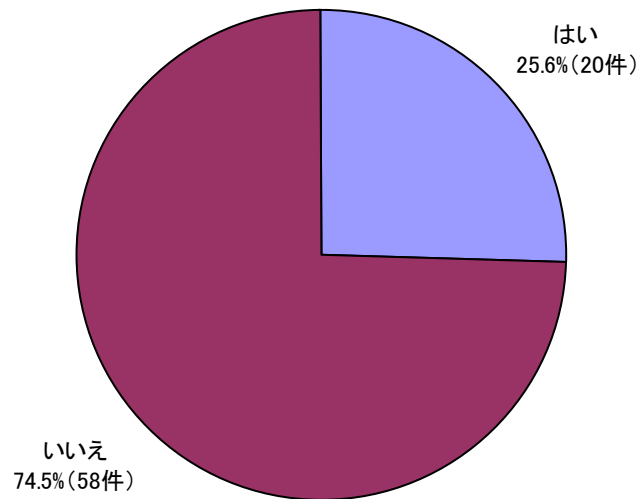
区分	回答数	%
公的施設で充足しており、民間施設を指定する必要が無いから	22	71.0
避難所としての利用について民間側の承諾が得にくいから	7	22.6
民間施設を指定する費用や手続きが煩雑だから	6	19.4
避難所として使用した後の現状復帰が困難だから	4	12.9
民間施設を指定する方法がわからないから	2	6.5
その他 (災害時に迅速な開設を確保するためなど)	1	3.2



2. 災害種別避難所の状況 (N=78・単数回答)

(1) 災害種類ごとの避難所指定状況

区分	回答数	%
はい (災害種類ごとの指定あり)	20	25.6
いいえ (災害種類ごとの指定なし)	58	74.5

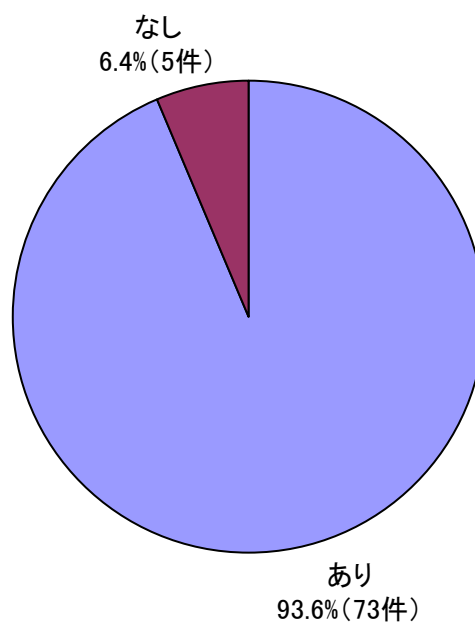


(2) 風水害、土砂災害、津波災害における避難所について

① 地方公共団体が指定する避難所 (N=78・単数回答)

浸水想定区域内の避難所の有無

区分	回答数	%
あり	73	93.6
なし	5	6.4



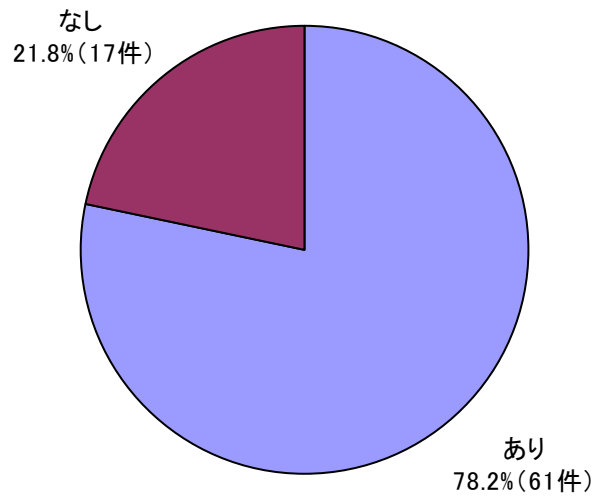
浸水想定区域内にある避難所数

区分	回答数	%
1～9 (箇所)	30	41.1
10～19	12	16.4
20～29	8	11.0
30～39	2	2.7
40～49	1	1.4
50～	3	4.1
不明	17	23.3

② 風水害のための避難所（N=78・単数回答）

浸水想定区域内にある風水害のための避難所の有無

区分	回答数	%
あり	61	78.2
なし	17	21.8



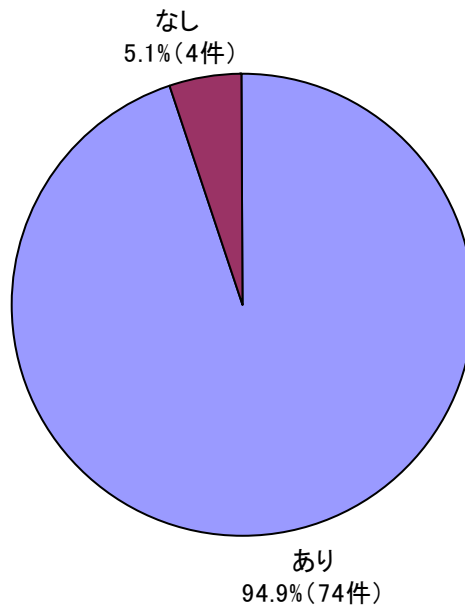
浸水想定区域内にある風水害避難所数

区分	回答数	%
1～9（箇所）	26	42.6
10～19	9	14.8
20～29	5	8.2
30～39	0	0.0
40～49	2	3.3
50～	3	4.9
不明	16	26.2

③土砂災害のための避難所（N=78・単数回答）

土砂災害危険箇所内の避難所の有無

区分	回答数	%
あり	74	94.9
なし	4	5.1



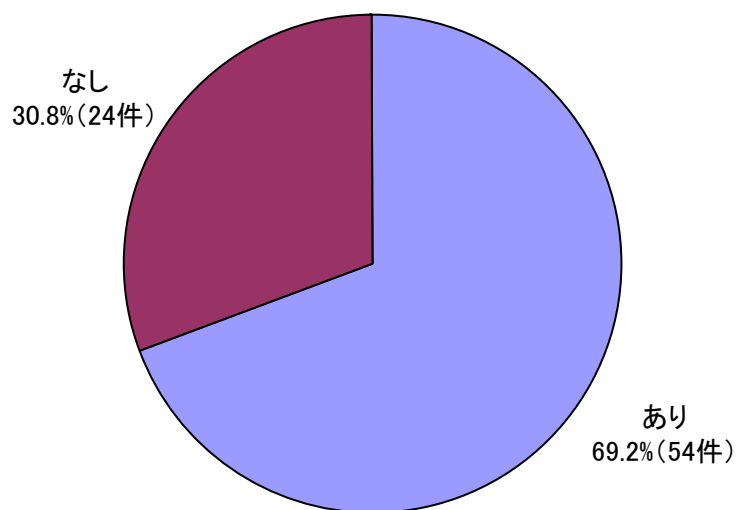
土砂災害危険箇所内の避難所数

区分	回答数 N=74	構成比 (%)
1～9 (箇所)	25	33.8
10～19	8	10.8
20～29	6	8.1
30～39	1	1.4
40～49	5	6.8
50～	2	2.7
不明	27	36.6

3. 避難所の開設状況

(1) 避難所開設基準の有無 (N=78・単数回答)

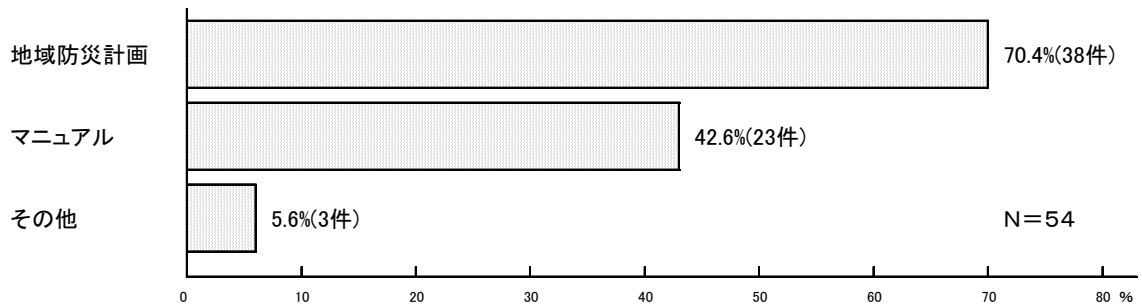
区分	回答数	%
あり (はい)	54	69.2
なし (いいえ)	24	30.8



(2) 避難所の開設基準 (N=54・複数回答)

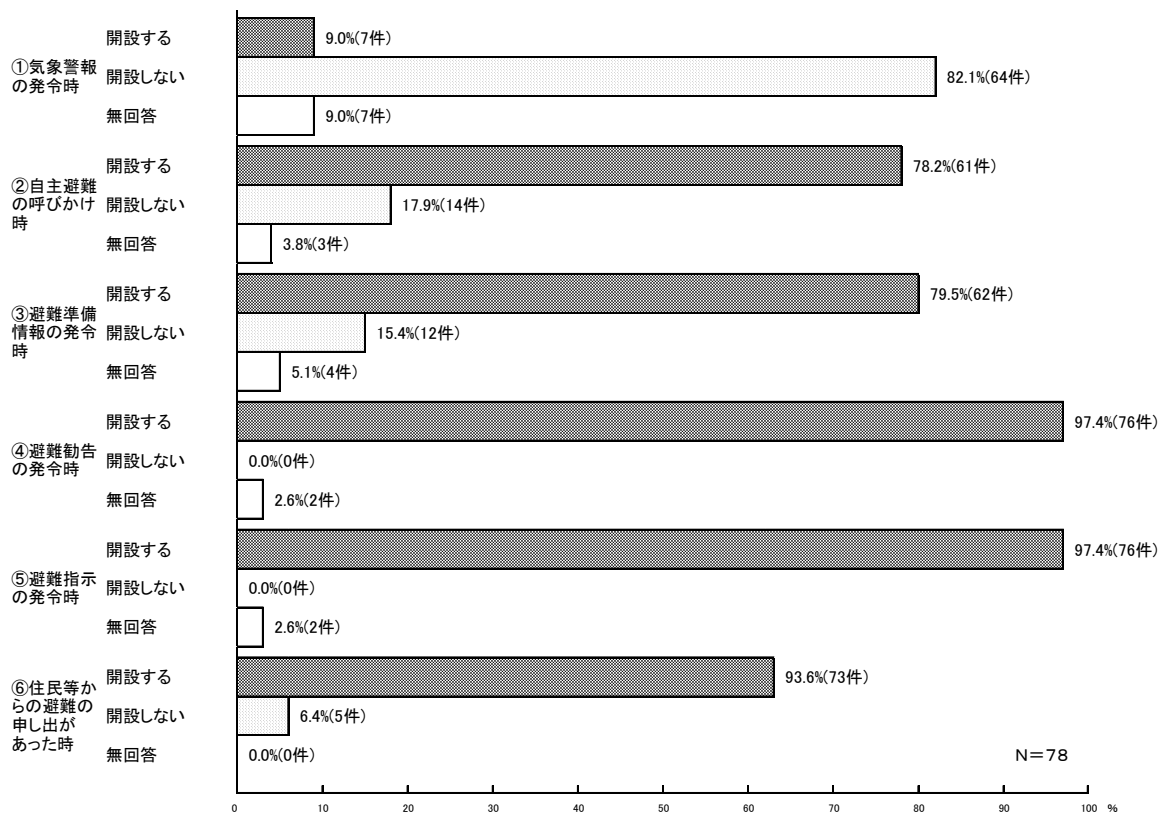
「(1) 避難所開設基準の有無」で避難所の設置基準あり (はい) と答えた 54 市町村を対象

区分	回答数	%
地域防災計画	38	70.4
マニュアル	23	42.6
その他	3	5.6



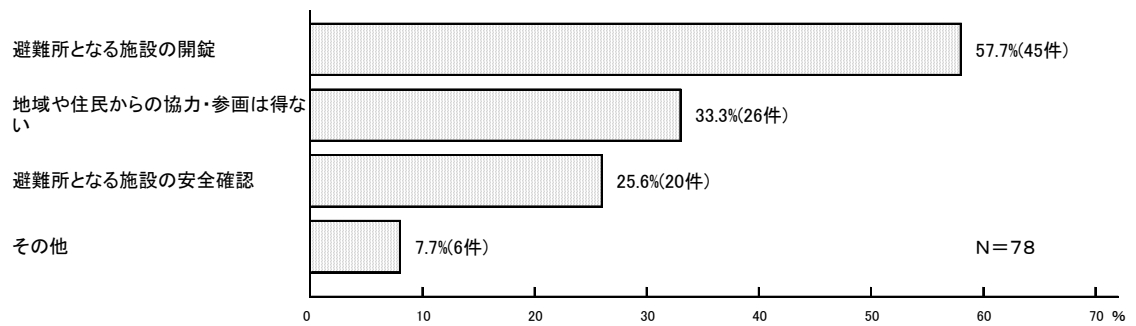
(3) 災害時における避難所開設状況 (N=78・単数回答)

区分		回答数 N=78	構成比 (%)
①気象警報の発令時	開設する	7	9.0
	開設しない	64	82.1
	無回答	7	9.0
②自主避難の呼びかけ時	開設する	61	78.2
	開設しない	14	17.9
	無回答	3	3.8
③避難準備情報の発令時	開設する	62	79.5
	開設しない	12	15.4
	無回答	4	5.1
④避難勧告の発令時	開設する	76	97.4
	開設しない	0	0.0
	無回答	2	2.6
⑤避難指示の発令時	開設する	76	97.4
	開設しない	0	0.0
	無回答	2	2.6
⑥住民等からの避難の申し出があった時	開設する	73	93.6
	開設しない	5	6.4
	無回答	0	0.0



(4) 避難所開設（避難所となる施設の開設など）に当たっての地域や住民からの協力・参画（N=78・複数回答）

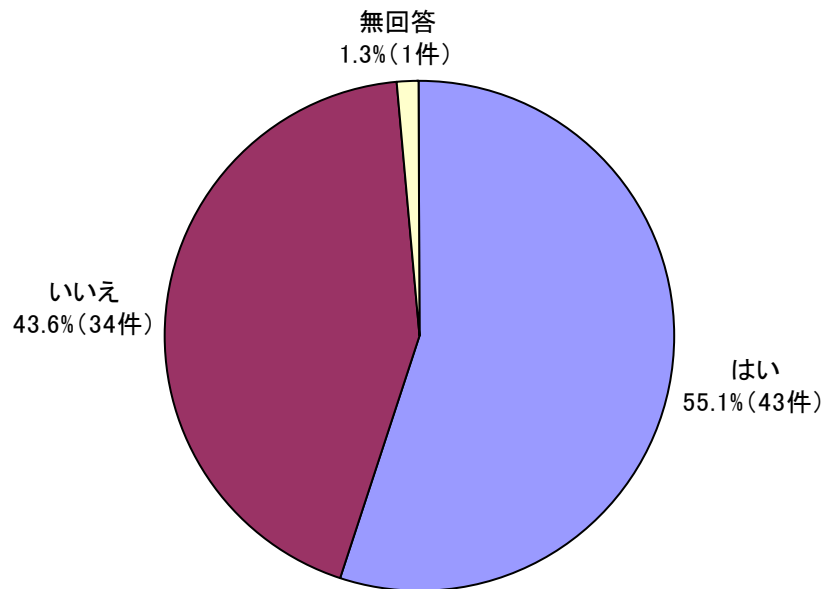
区分	回答数	%
避難所となる施設の開設	45	57.7
地域や住民からの協力・参画は得ない	26	33.3
避難所となる施設の安全確認	20	25.6
その他	6	7.7



4. 避難所の運営状況

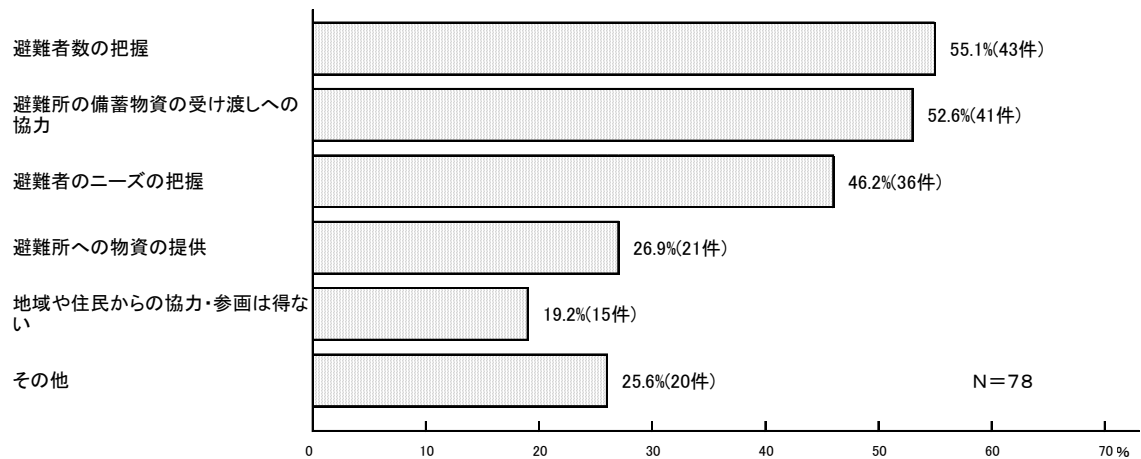
(1) 避難所運営マニュアル等による規定 (N=78・単数回答)

区分	回答数	%
はい (規定している)	43	55.1
いいえ (規定していない)	34	43.6
無回答	1	1.3



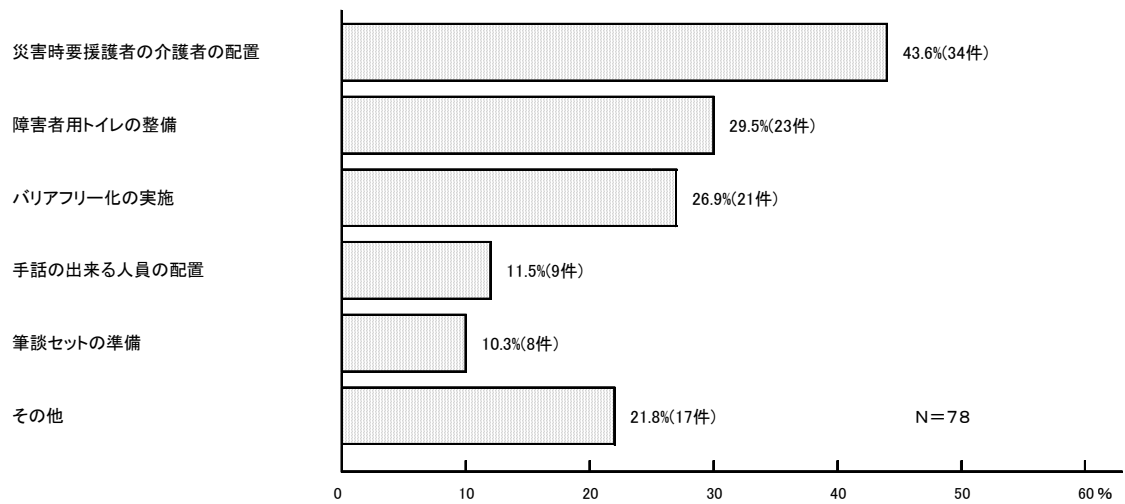
(2) 地域や住民の協力・参画 (N=78・複数回答)

区分	回答数	%
避難者数の把握	43	55.1
避難所の備蓄物資の受け渡しへの協力	41	52.6
避難者のニーズの把握	36	46.2
避難所への物資の提供	21	26.9
地域や住民からの協力・参画は得ない	15	19.2
その他	20	25.6



(3) 災害時要援護者への配慮 (N=78・複数回答)

区分	回答数	%
災害時要援護者の介護者の配置	34	43.6
障害者用トイレの整備	23	29.5
バリアフリー化の実施	21	26.9
手話の出来る人員の配置	9	11.5
筆談セットの準備	8	10.3
その他	17	21.8



5. 福祉避難所の指定状況 (N=78・単数回答)

区分	回答数	%
はい (指定している)	39	50.0
いいえ (指定していない)	37	47.4
無回答	2	2.6

