

(計算結果集)

～浸水図 元禄関東地震タイプの地震～

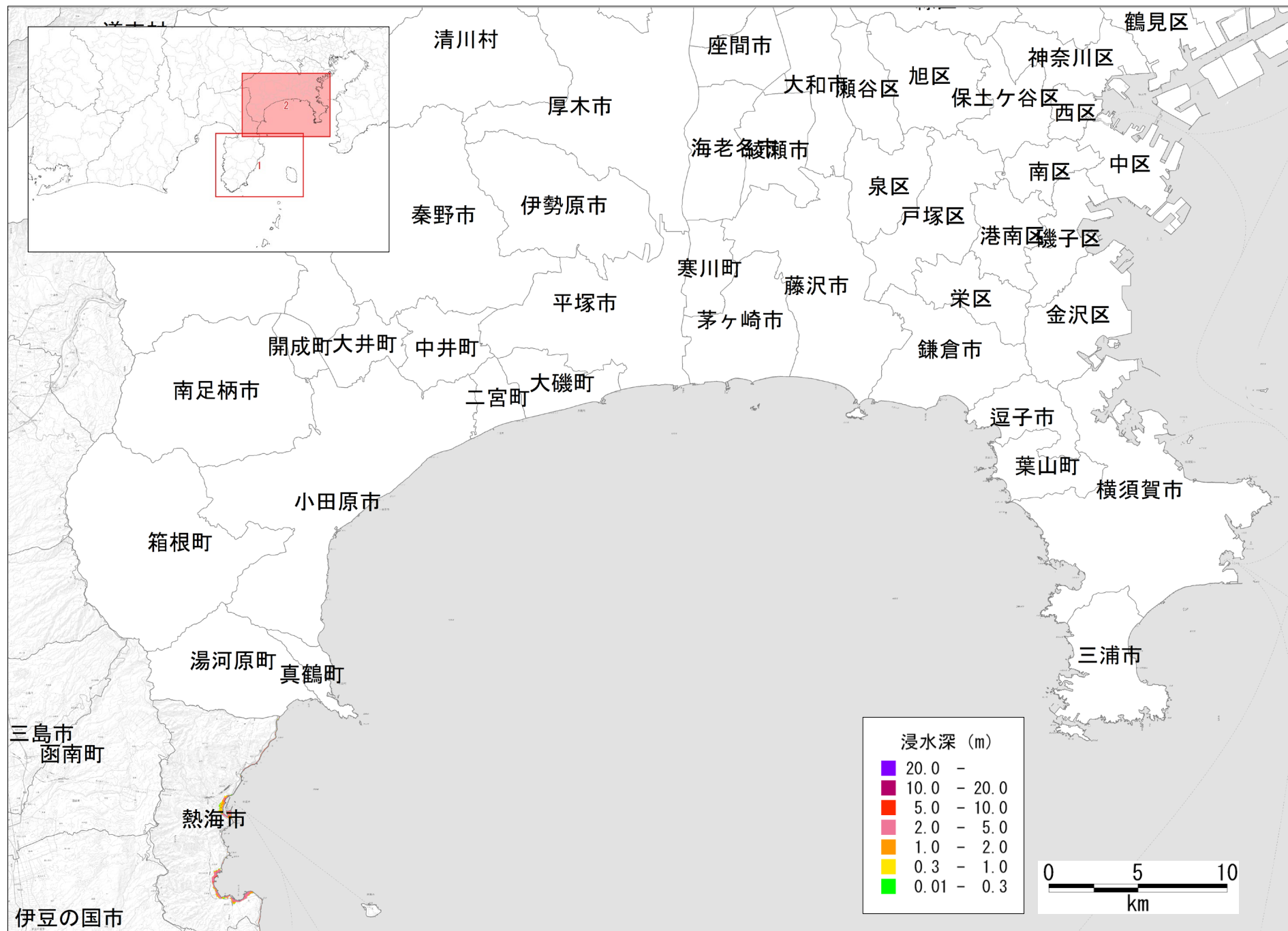


図 津波の浸水分布
【元禄関東地震タイプの地震】

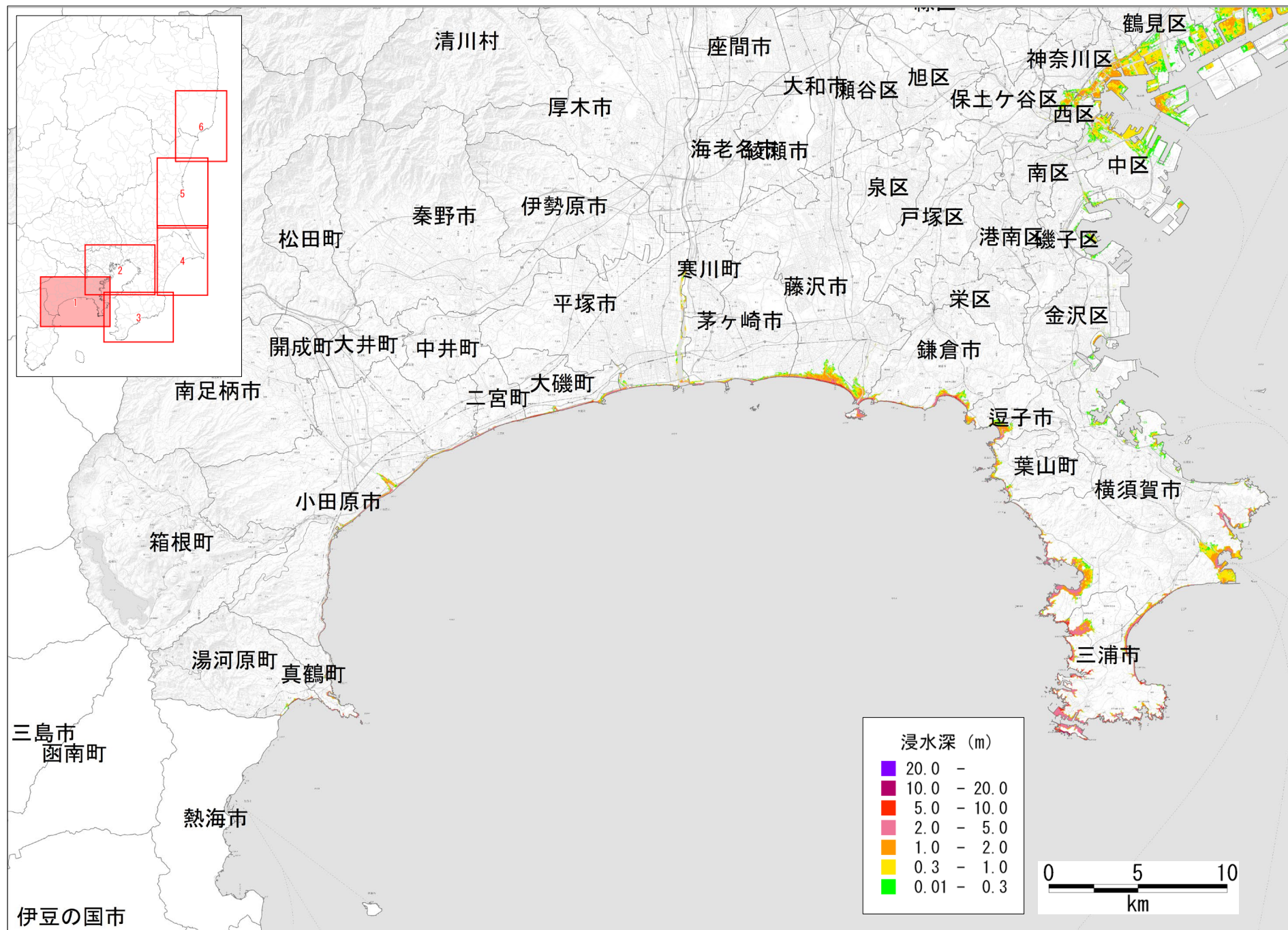


図 津波の浸水分布
【元禄関東地震タイプの地震】

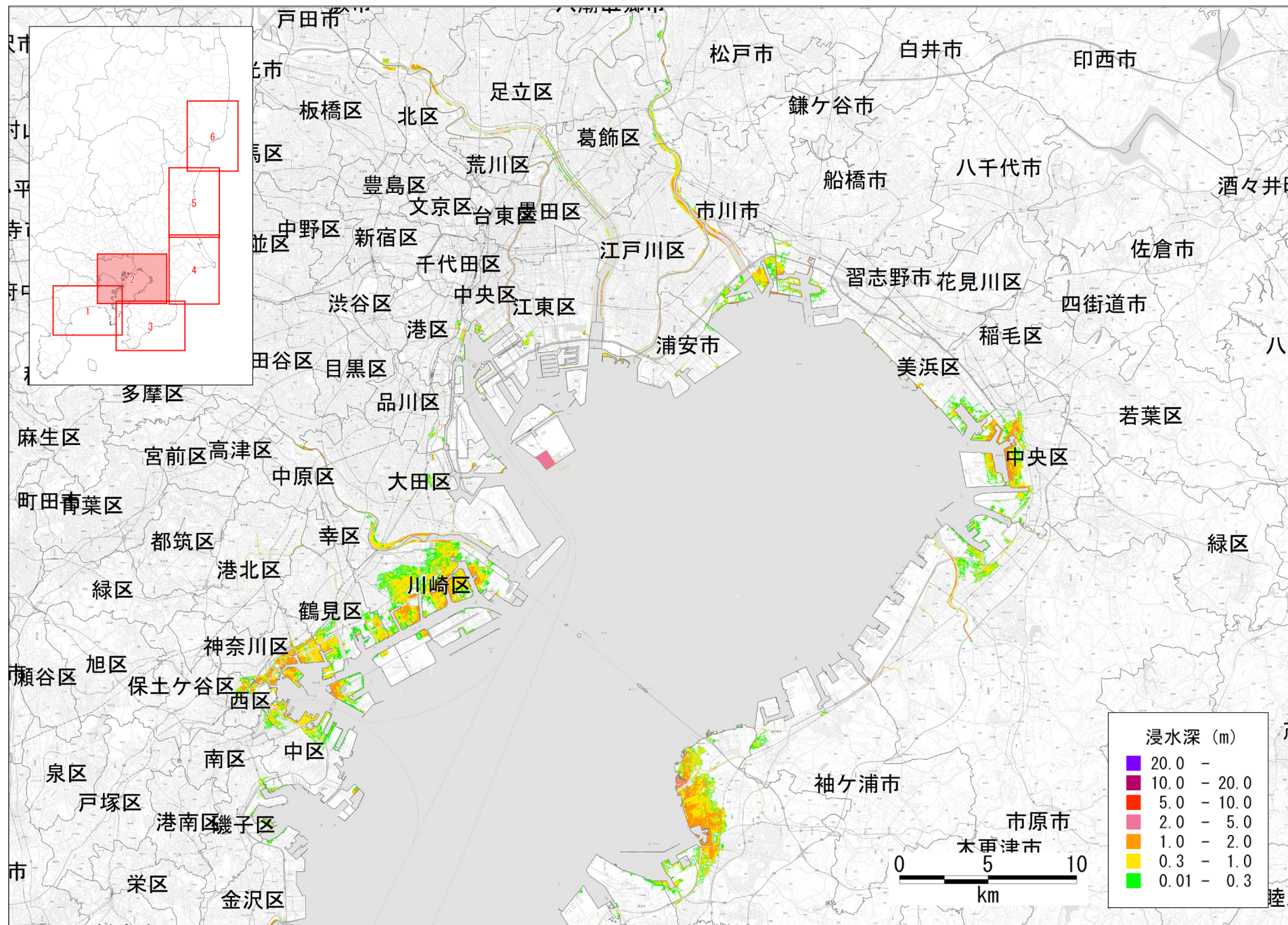


図 津波の浸水分布
【元禄関東地震タイプの地震】

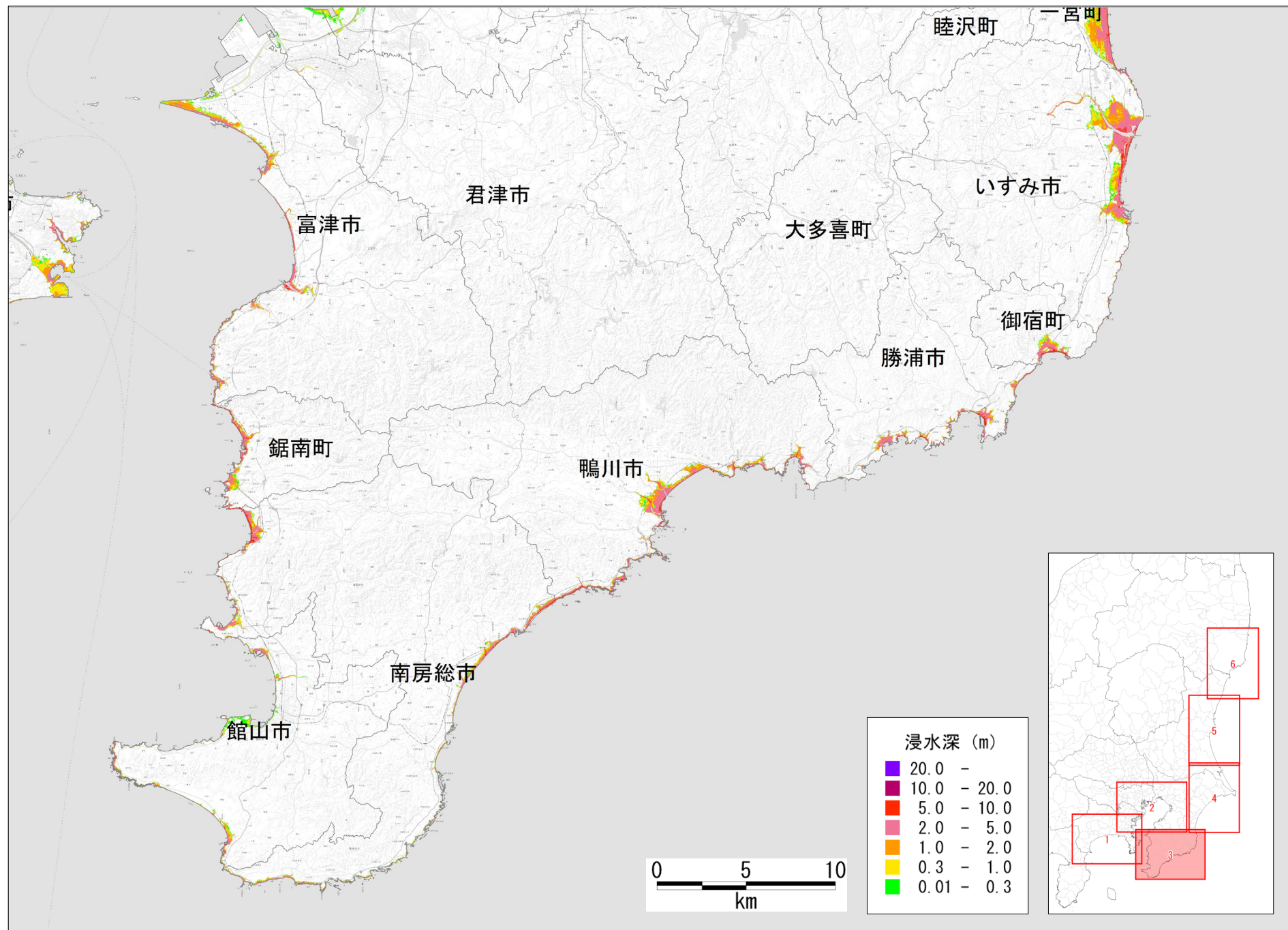


図 津波の浸水分布
【元禄関東地震タイプの地震】

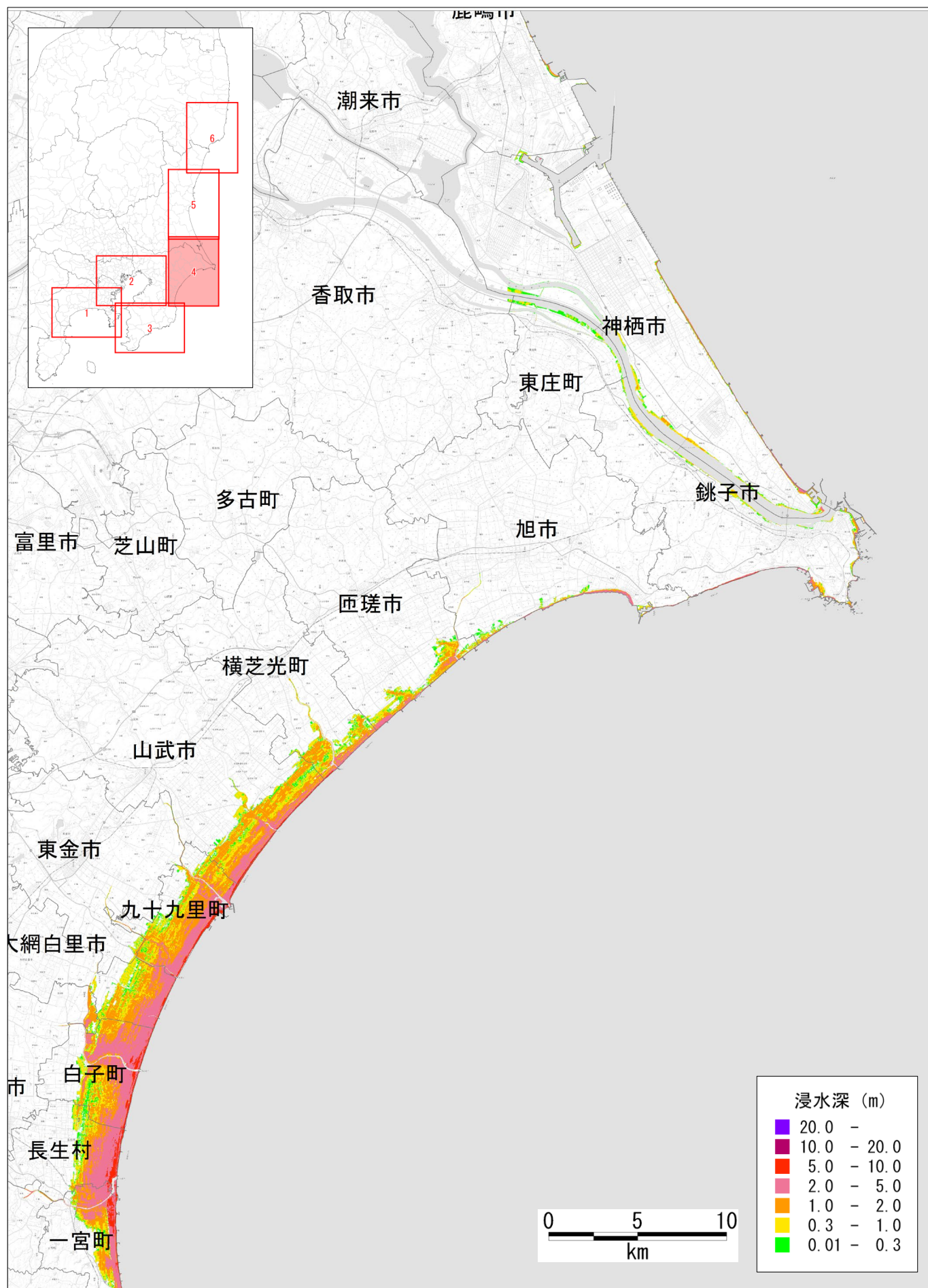


図 津波の浸水分布
【元禄関東地震タイプの地震】

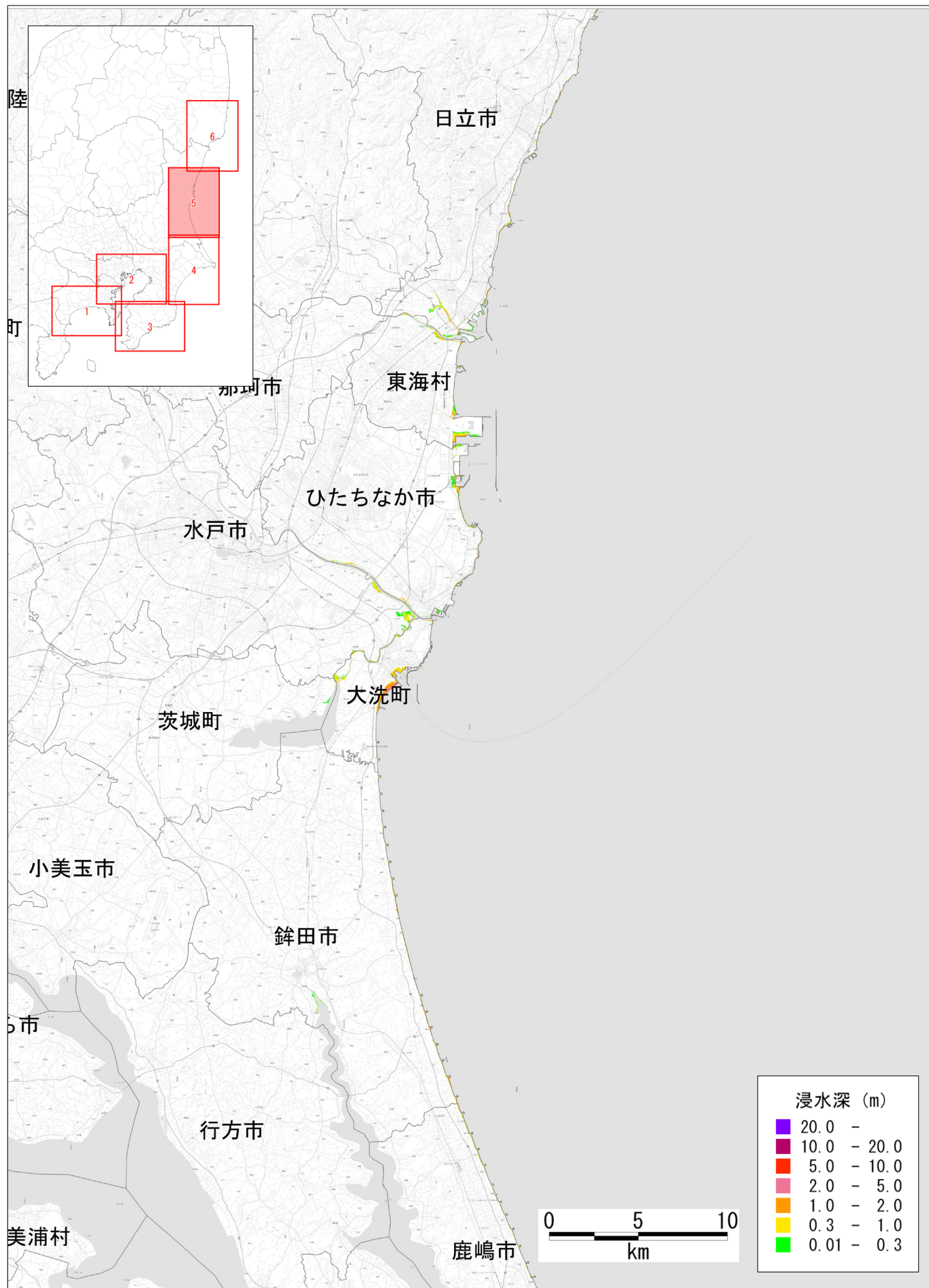


図 津波の浸水分布
【元禄関東地震タイプの地震】

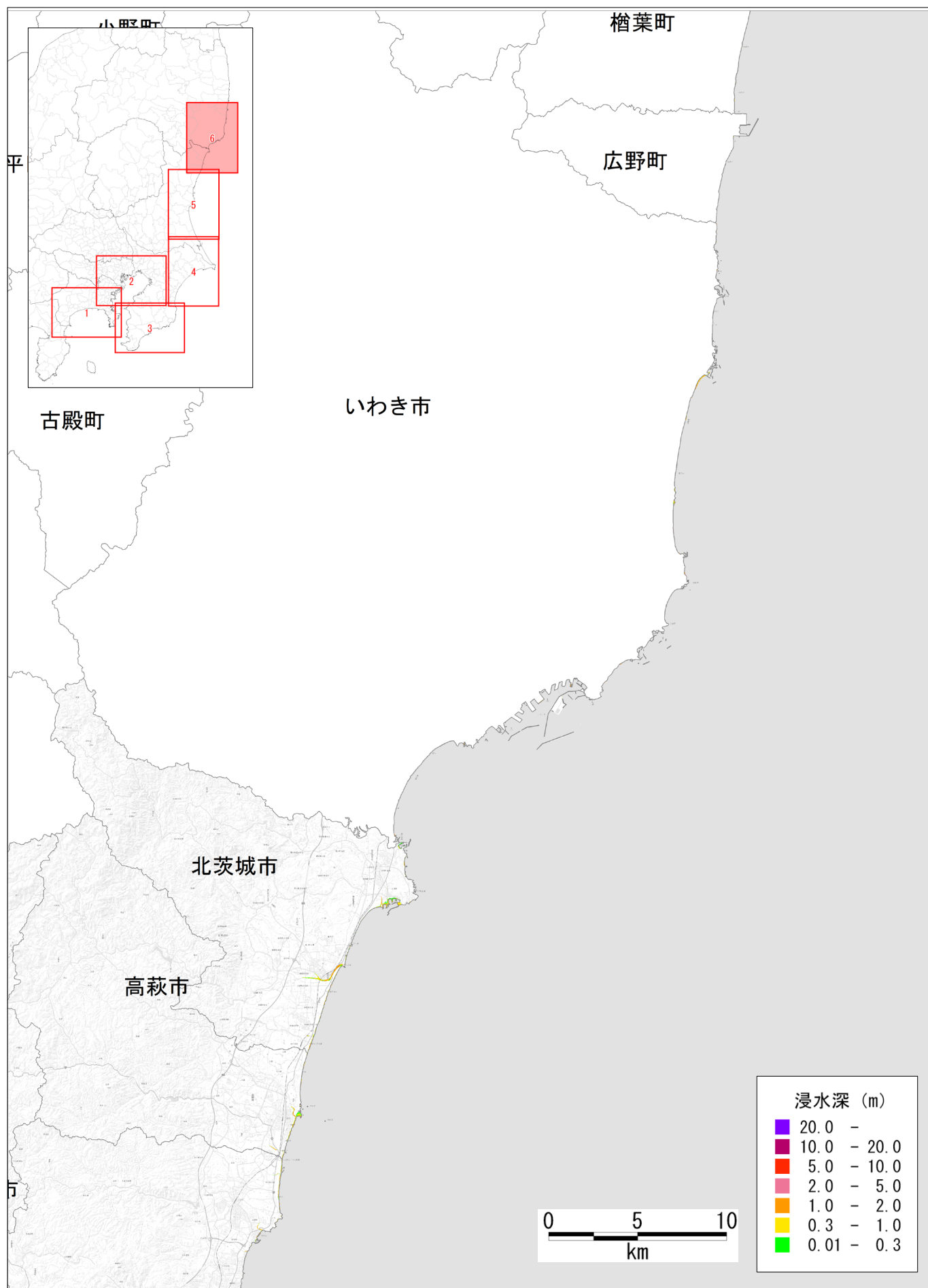


図 津波の浸水分布
【元禄関東地震タイプの地震】

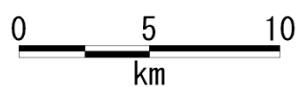
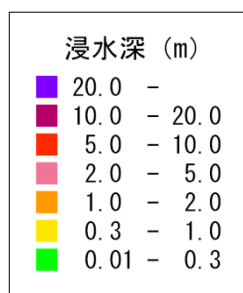
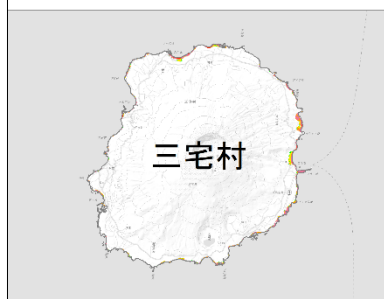
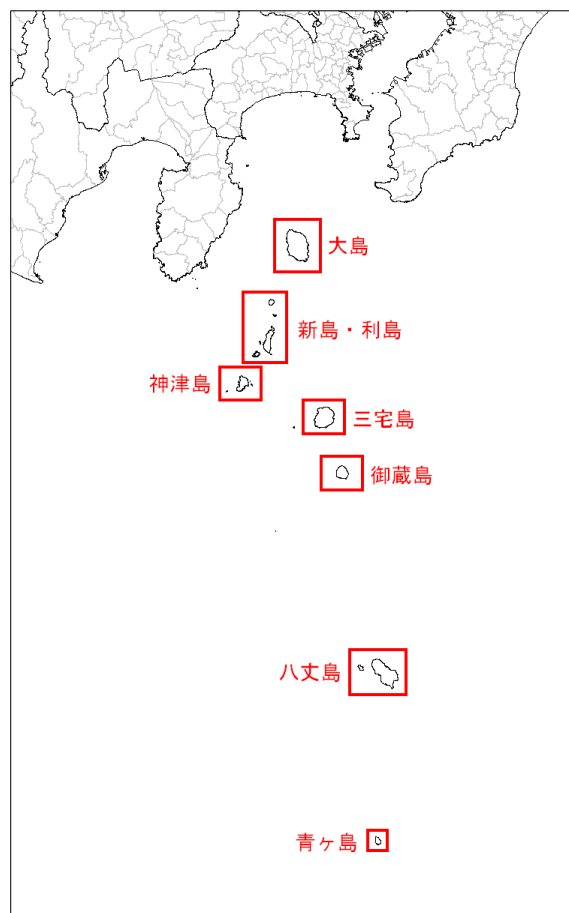
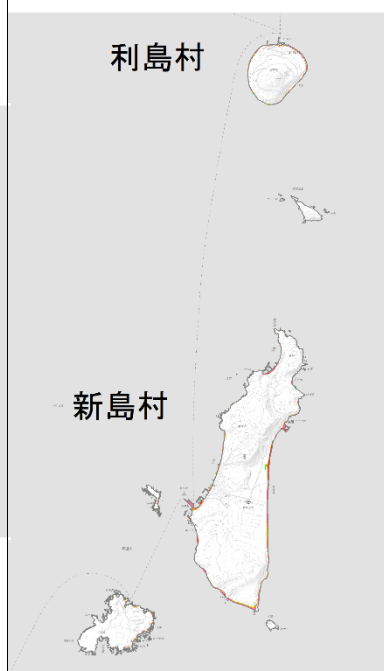
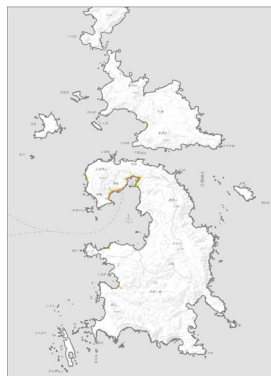
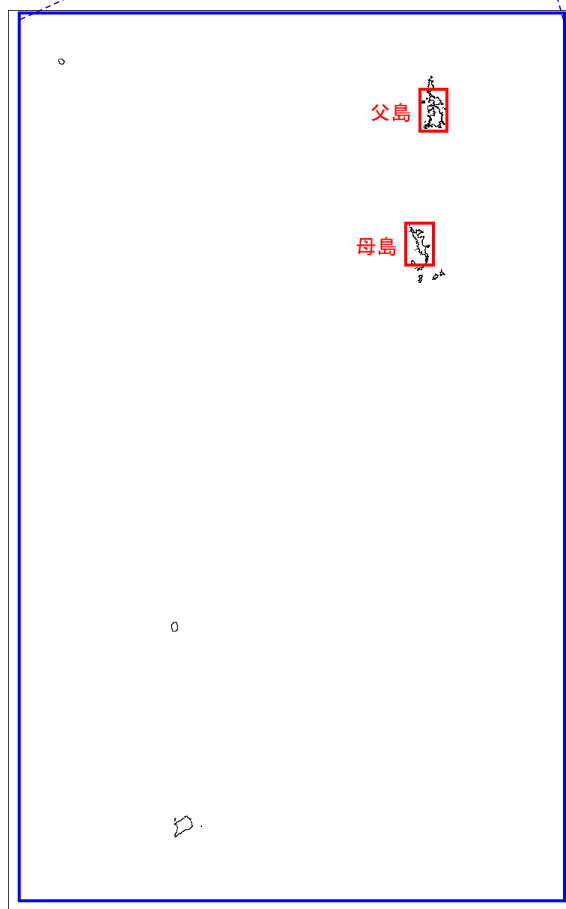
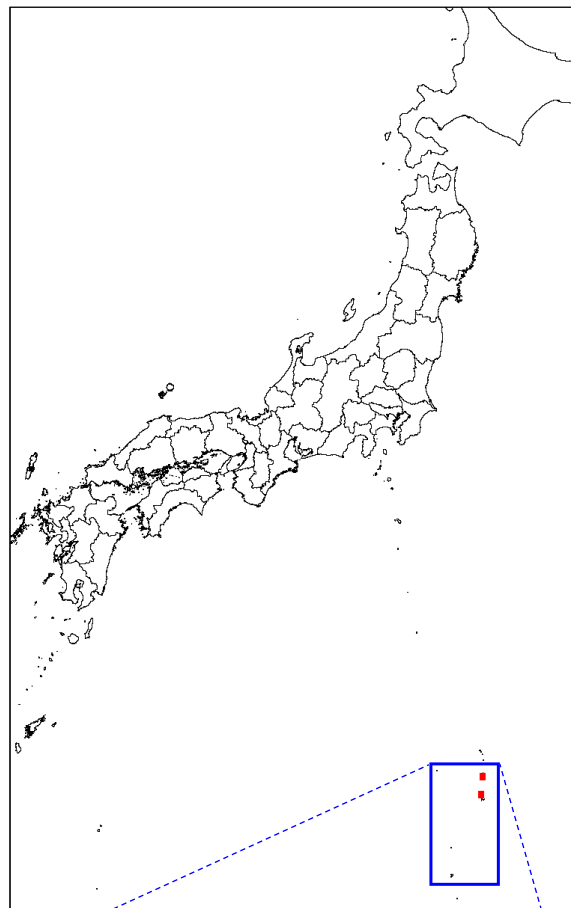
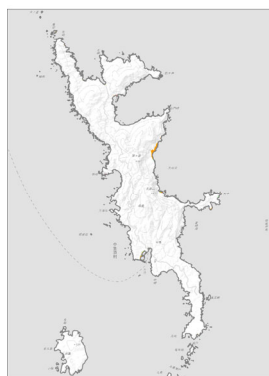


図 津波の浸水分布
【元禄関東地震タイプの地震】

父島



母島



浸水深 (m)

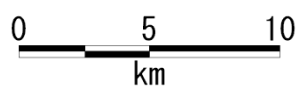
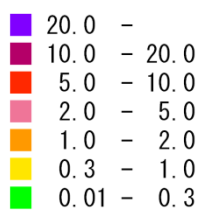


図 津波の浸水分布
【元禄関東地震タイプの地震】