

東日本大震災における原子力発電所事故に伴う 避難に関する実態調査

〔クロス集計結果〕



平成27年12月
内閣府(防災担当)

I 発災直後の状況について

- 震災当時の居住地域に対する避難指示等の発令状況
- 震災当時の居住地域別の平成23年3月12日までの情報入手状況 など

II 平成23年4月30日までの状況について

- 震災当時の居住地域別の平成23年4月30日までの避難の有無
- 震災当時の居住地域別の平成23年4月30日までの避難開始日時 など

III 平成23年5月1日以降の状況について

- 震災当時の居住地域別の平成23年5月1日以降の移動の有無
- 震災当時の居住地域別の平成23年5月1日以降の移動回数 など

IV 現在※の状況について

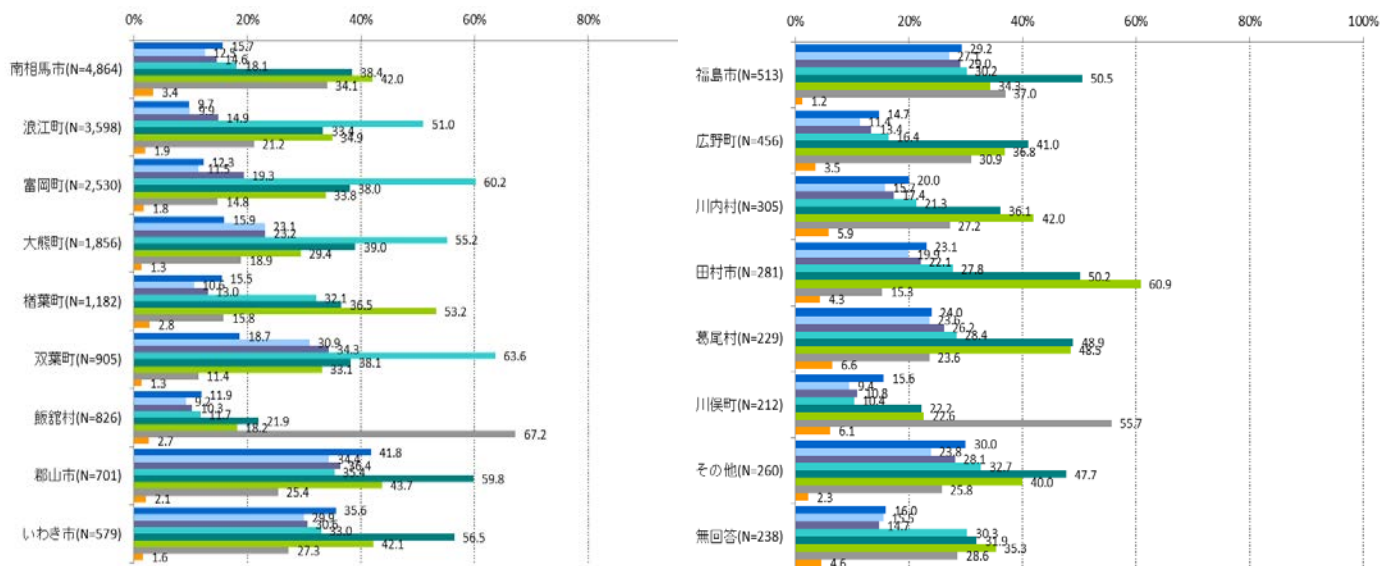
- 震災当時の住居形態別の現在の住居形態
- 避難から戻った人の震災当時の住居の被害状況別の現在の住居形態 など

※現在：アンケート調査実施時点（平成26年2月～5月）

I 発災直後の状況について

問1×問6

避難指示等の情報の入手状況（震災当時の居住地地域別）



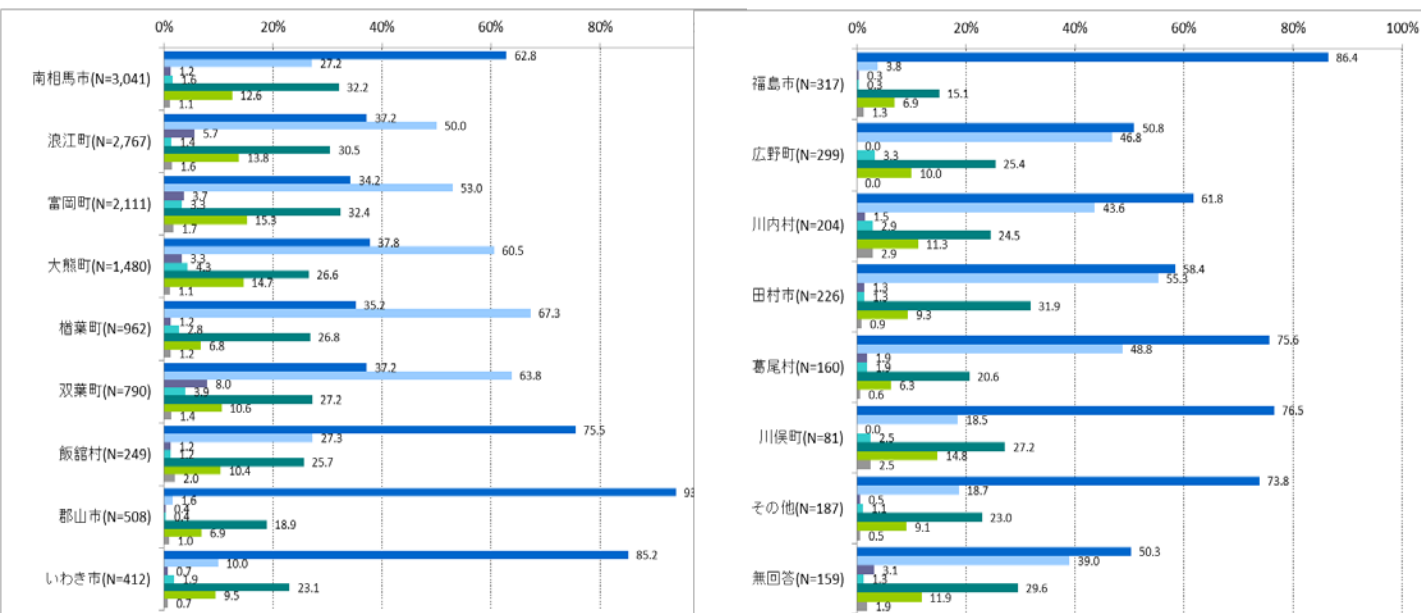
- 1.原子力緊急事態宣言（3月11日19時18分）
- 2.福島第一原発から半径3km圏内への避難指示（3月11日21時23分）
- 3.福島第一原発から半径3～10km圏内への屋内退避指示（3月11日21時23分）
- 4.福島第一原発から半径10km圏内への避難指示（3月12日05時44分）
- 5.福島第一原発1号機の爆発（3月12日15時36分）
- 6.福島第一原発から半径20km圏内への避難指示（3月12日18時25分）
- 7.いずれの情報も入手しなかった
- 8.無回答

	1.原子力緊急事態宣言（3月11日19時18分）	2.福島第一原発から半径3km圏内への避難指示（3月11日21時23分）	3.福島第一原発から半径3～10km圏内への屋内退避指示（3月11日21時23分）	4.福島第一原発から半径10km圏内への避難指示（3月12日05時44分）	5.福島第一原発1号機の爆発（3月12日15時36分）	6.福島第一原発から半径20km圏内への避難指示（3月12日18時25分）	7.いずれの情報も入手しなかった	8.無回答
南相馬市(N=4,864)	15.7	12.5	14.6	18.1	38.4	42.0	34.1	3.4
浪江町(N=3,598)	9.7	9.9	14.9	51.0	33.4	34.9	21.2	1.9
富岡町(N=2,530)	12.3	11.5	19.3	60.2	38.0	33.8	14.8	1.8
大熊町(N=1,856)	15.9	23.1	23.2	55.2	39.0	29.4	18.9	1.3
楢葉町(N=1,182)	15.5	10.6	13.0	32.1	36.5	53.2	15.8	2.8
双葉町(N=905)	18.7	30.9	34.3	63.6	38.1	33.1	11.4	1.3
飯館村(N=826)	11.9	9.2	10.3	11.7	21.9	18.2	67.2	2.7
郡山市(N=701)	41.8	34.4	36.4	35.4	59.8	43.7	25.4	2.1
いわき市(N=579)	35.6	29.9	30.6	33.0	56.5	42.1	27.3	1.6
福島市(N=513)	29.2	27.1	29.0	30.2	50.5	34.3	37.0	1.2
広野町(N=456)	14.7	11.4	13.4	16.4	41.0	36.8	30.9	3.5
川内村(N=305)	20.0	15.7	17.4	21.3	36.1	42.0	27.2	5.9
田村市(N=281)	23.1	19.9	22.1	27.8	50.2	60.9	15.3	4.3
葛尾村(N=229)	24.0	23.6	26.2	28.4	48.9	48.5	23.6	6.6
川俣町(N=212)	15.6	9.4	10.8	10.4	22.2	22.6	55.7	6.1
その他(N=260)	30.0	23.8	28.1	32.7	47.7	40.0	25.8	2.3
無回答(N=238)	16.0	15.5	14.7	30.3	31.9	35.3	28.6	4.6

I 発災直後の状況について

問1×問7

避難指示等の情報の入手先(震災当時の居住地域別)



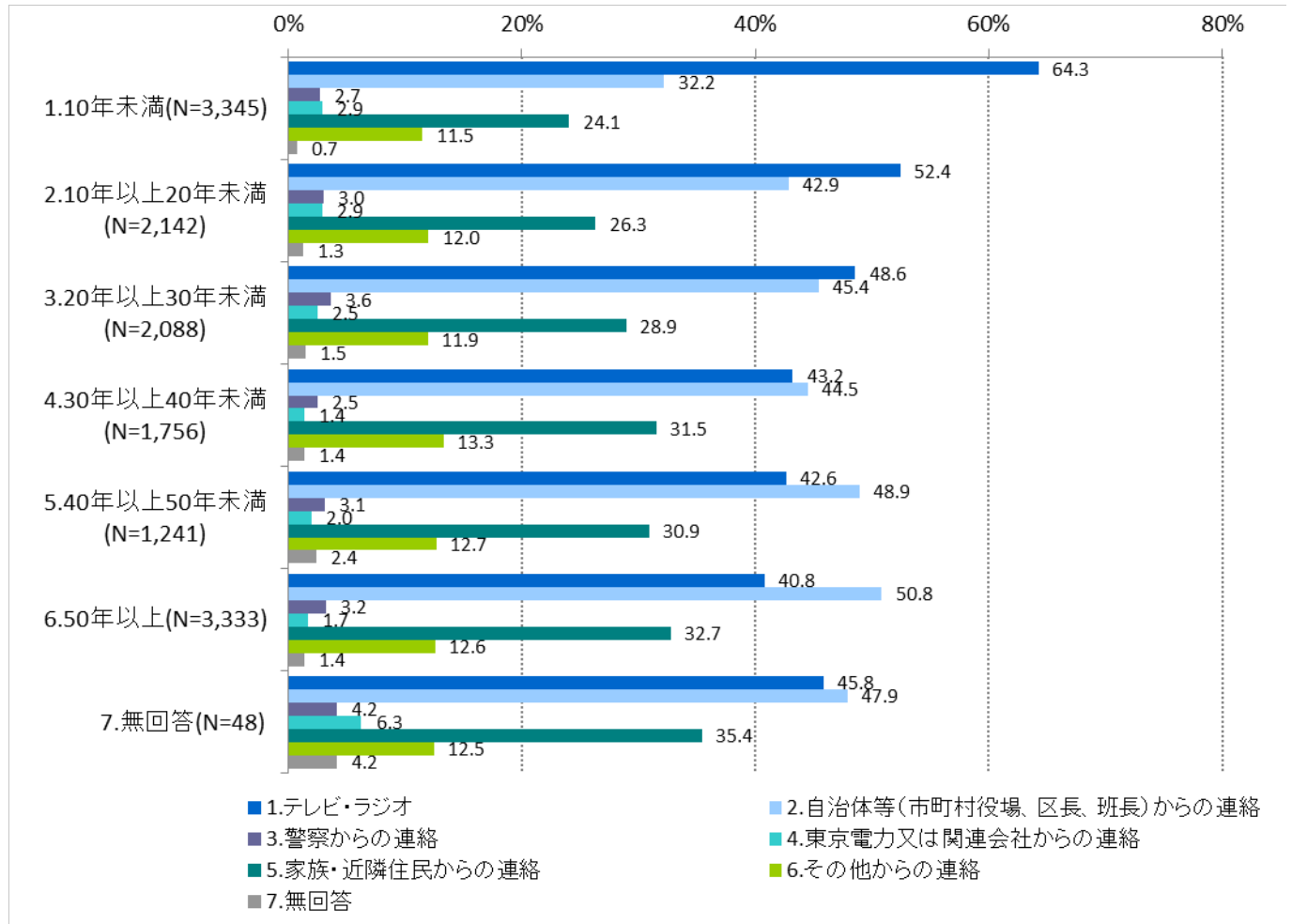
- 1.テレビ・ラジオ
- 2.自治体等(市町村役場、区長、班長)からの連絡
- 3.警察からの連絡
- 4.東京電力又は関連会社からの連絡
- 5.家族・近隣住民からの連絡
- 6.その他からの連絡
- 7.無回答

	1.テレビ・ラジオ	2.自治体等(市町村役場、区長、班長)からの連絡	3.警察からの連絡	4.東京電力又は関連会社からの連絡	5.家族・近隣住民からの連絡	6.その他からの連絡	7.無回答
南相馬市(N=3,041)	62.8	27.2	1.2	1.6	32.2	12.6	1.1
浪江町(N=2,767)	37.2	50.0	5.7	1.4	30.5	13.8	1.6
富岡町(N=2,111)	34.2	53.0	3.7	3.3	32.4	15.3	1.7
大熊町(N=1,480)	37.8	60.5	3.3	4.3	26.6	14.7	1.1
楢葉町(N=962)	35.2	67.3	1.2	2.8	26.8	6.8	1.2
双葉町(N=790)	37.2	63.8	8.0	3.9	27.2	10.6	1.4
飯館村(N=249)	75.5	27.3	1.2	1.2	25.7	10.4	2.0
郡山市(N=508)	93.9	1.6	0.4	0.4	18.9	6.9	1.0
いわき市(N=412)	85.2	10.0	0.7	1.9	23.1	9.5	0.7
福島市(N=317)	86.4	3.8	0.3	0.3	15.1	6.9	1.3
広野町(N=299)	50.8	46.8	0.0	3.3	25.4	10.0	0.0
川内村(N=204)	61.8	43.6	1.5	2.9	24.5	11.3	2.9
田村市(N=226)	58.4	55.3	1.3	1.3	31.9	9.3	0.9
葛尾村(N=160)	75.6	48.8	1.9	1.9	20.6	6.3	0.6
川俣町(N=81)	76.5	18.5	0.0	2.5	27.2	14.8	2.5
その他(N=187)	73.8	18.7	0.5	1.1	23.0	9.1	0.5
無回答(N=159)	50.3	39.0	3.1	1.3	29.6	11.9	1.9

I 発災直後の状況について

問4×問7

避難指示等の情報の入手先(震災当時の居住年数別)

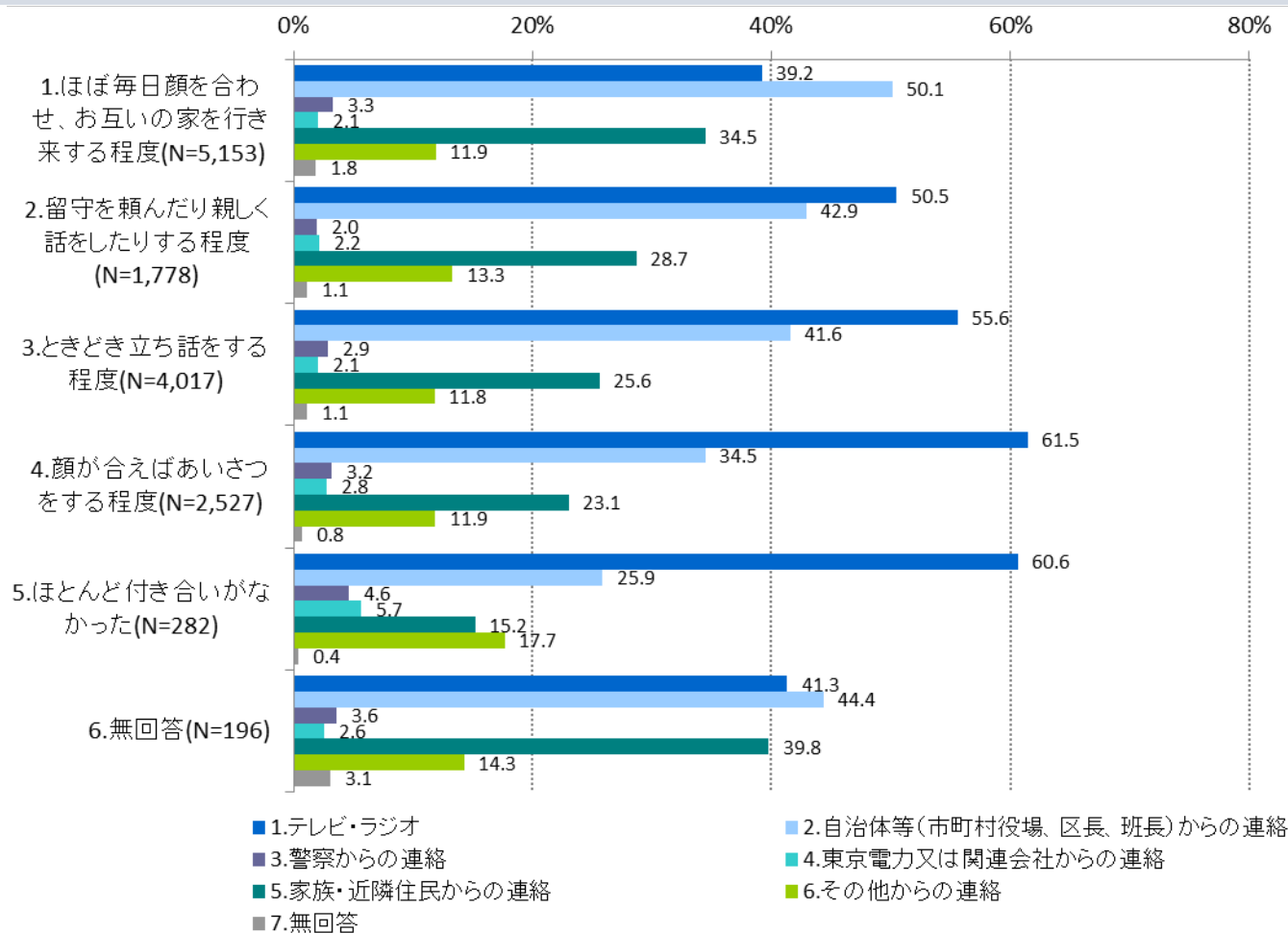


	1.テレビ・ラジオ	2.自治体等(市町村役場、区長、班長)からの連絡	3.警察からの連絡	4.東京電力又は関連会社からの連絡	5.家族・近隣住民からの連絡	6.その他からの連絡	7.無回答
1.10年未満(N=3,345)	64.3	32.2	2.7	2.9	24.1	11.5	0.7
2.10年以上20年未満(N=2,142)	52.4	42.9	3.0	2.9	26.3	12.0	1.3
3.20年以上30年未満(N=2,088)	48.6	45.4	3.6	2.5	28.9	11.9	1.5
4.30年以上40年未満(N=1,756)	43.2	44.5	2.5	1.4	31.5	13.3	1.4
5.40年以上50年未満(N=1,241)	42.6	48.9	3.1	2.0	30.9	12.7	2.4
6.50年以上(N=3,333)	40.8	50.8	3.2	1.7	32.7	12.6	1.4
7.無回答(N=48)	45.8	47.9	4.2	6.3	35.4	12.5	4.2

I 発災直後の状況について

問5×問7

避難指示等の情報の入手先(震災当時の地域とのつながり別)

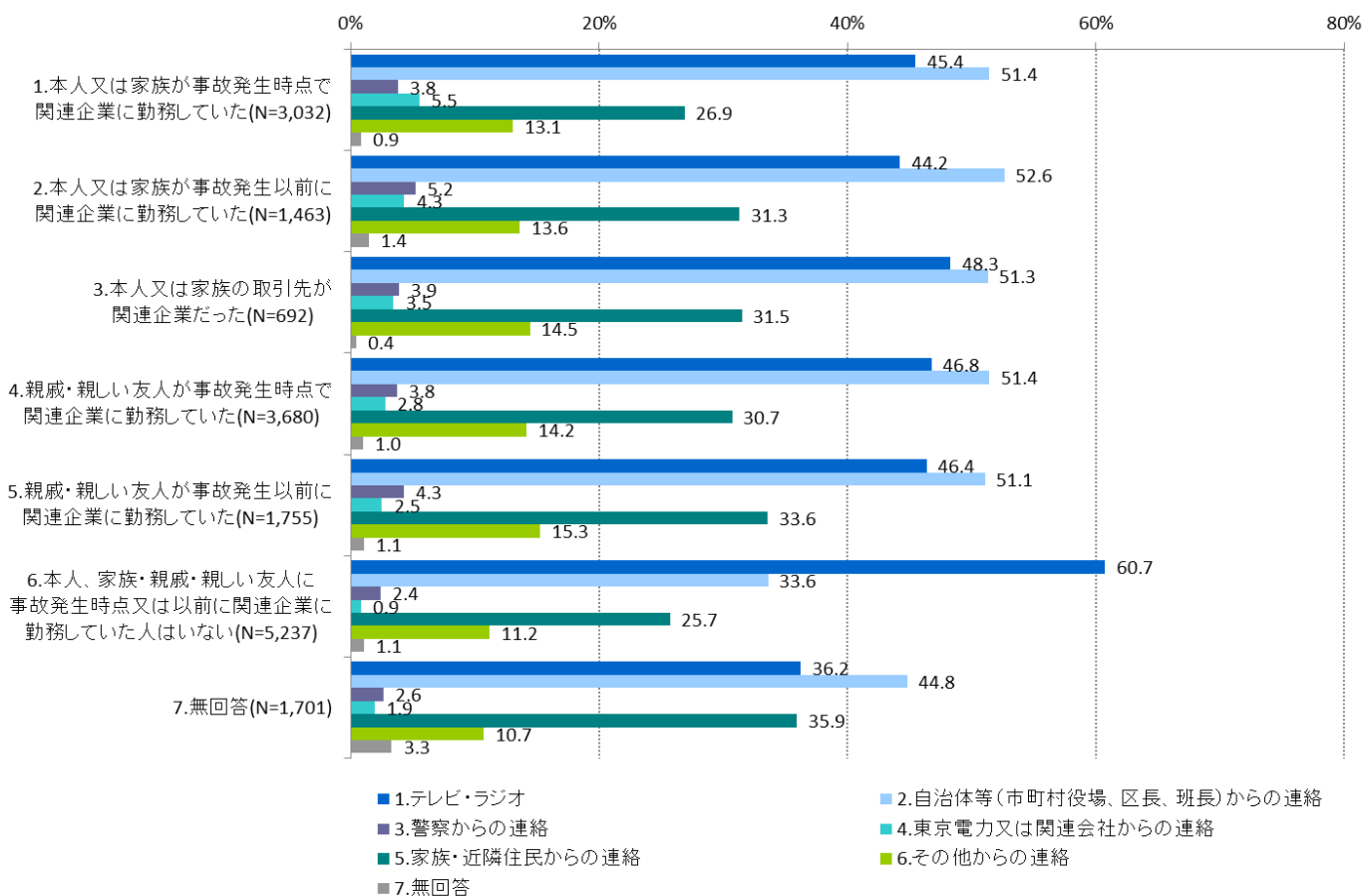


	1.テレビ・ラジオ	2.自治体等(市町村役場、区長、班長)からの連絡	3.警察からの連絡	4.東京電力又は関連会社からの連絡	5.家族・近隣住民からの連絡	6.その他からの連絡	7.無回答
1.ほぼ毎日顔を合わせ、お互いの家を行き来する程度(N=5,153)	39.2	50.1	3.3	2.1	34.5	11.9	1.8
2.留守を頼んだり親しく話をしたりする程度(N=1,778)	50.5	42.9	2.0	2.2	28.7	13.3	1.1
3.ときどき立ち話をする程度(N=4,017)	55.6	41.6	2.9	2.1	25.6	11.8	1.1
4.顔が合えばあいさつをする程度(N=2,527)	61.5	34.5	3.2	2.8	23.1	11.9	0.8
5.ほとんど付き合いがなかった(N=282)	60.6	25.9	4.6	5.7	15.2	17.7	0.4
6.無回答(N=196)	41.3	44.4	3.6	2.6	39.8	14.3	3.1

I 発災直後の状況について

問7×問53

避難指示等の情報の入手先(原子力産業との関係別)

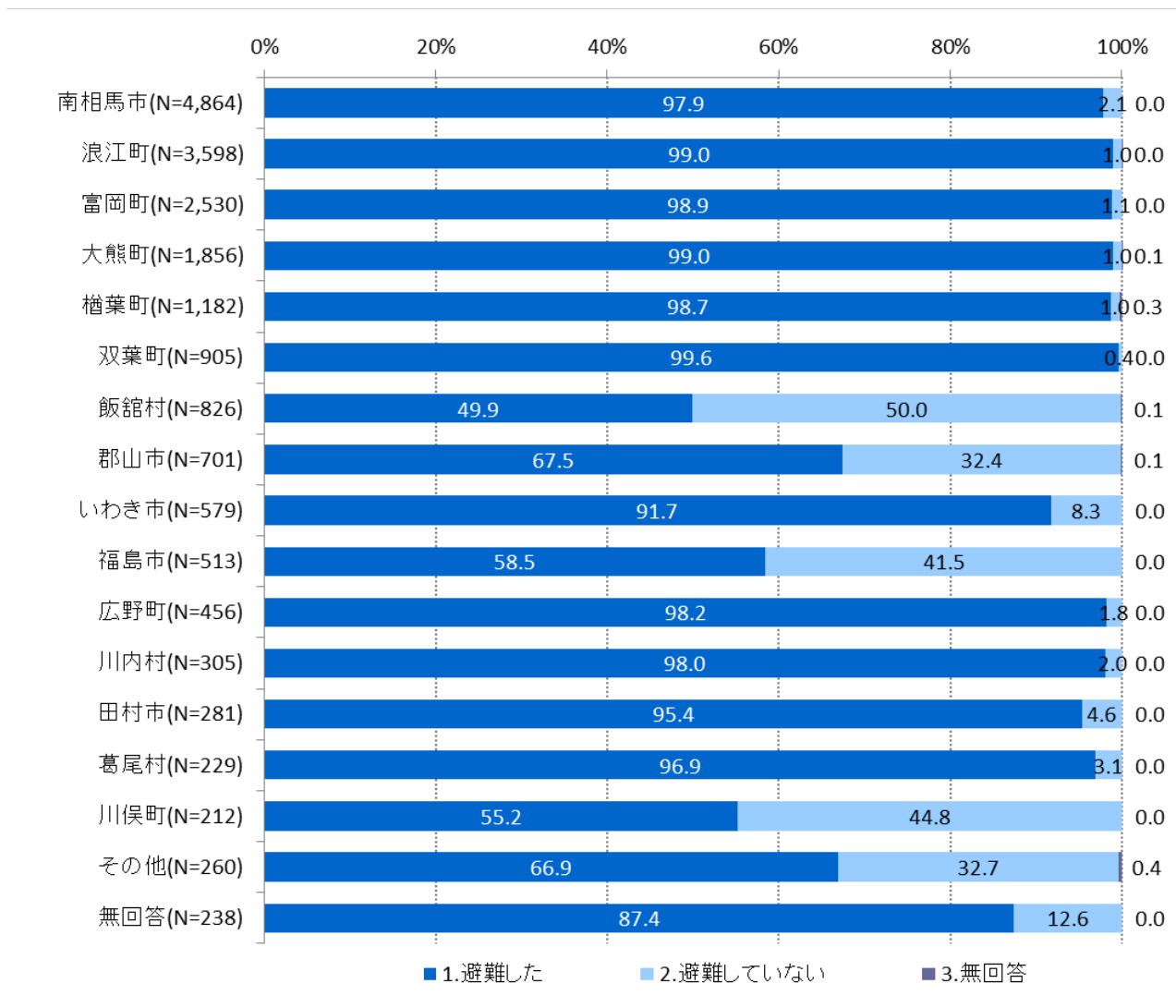


	1.テレビ・ラジオ	2.自治体等(市町村役場、区長、班長)からの連絡	3.警察からの連絡	4.東京電力又は関連会社からの連絡	5.家族・近隣住民からの連絡	6.その他からの連絡	7.無回答
1.本人又は家族が事故発生時点で関連企業に勤務していた(N=3,032)	45.4	51.4	3.8	5.5	26.9	13.1	0.9
2.本人又は家族が事故発生以前に関連企業に勤務していた(N=1,463)	44.2	52.6	5.2	4.3	31.3	13.6	1.4
3.本人又は家族の取引先が関連企業だった(N=692)	48.3	51.3	3.9	3.5	31.5	14.5	0.4
4.親戚・親しい友人が事故発生時点で関連企業に勤務していた(N=3,680)	46.8	51.4	3.8	2.8	30.7	14.2	1.0
5.親戚・親しい友人が事故発生以前に関連企業に勤務していた(N=1,755)	46.4	51.1	4.3	2.5	33.6	15.3	1.1
6.本人、家族・親戚・親しい友人に事故発生時点又は以前に関連企業に勤務していた人はいない(N=5,237)	60.7	33.6	2.4	0.9	25.7	11.2	1.1
7.無回答(N=1,701)	36.2	44.8	2.6	1.9	35.9	10.7	3.3

II 平成23年4月30日までの状況について

問1×問9

平成23年4月30日までの避難の有無(震災当時の居住地域別)

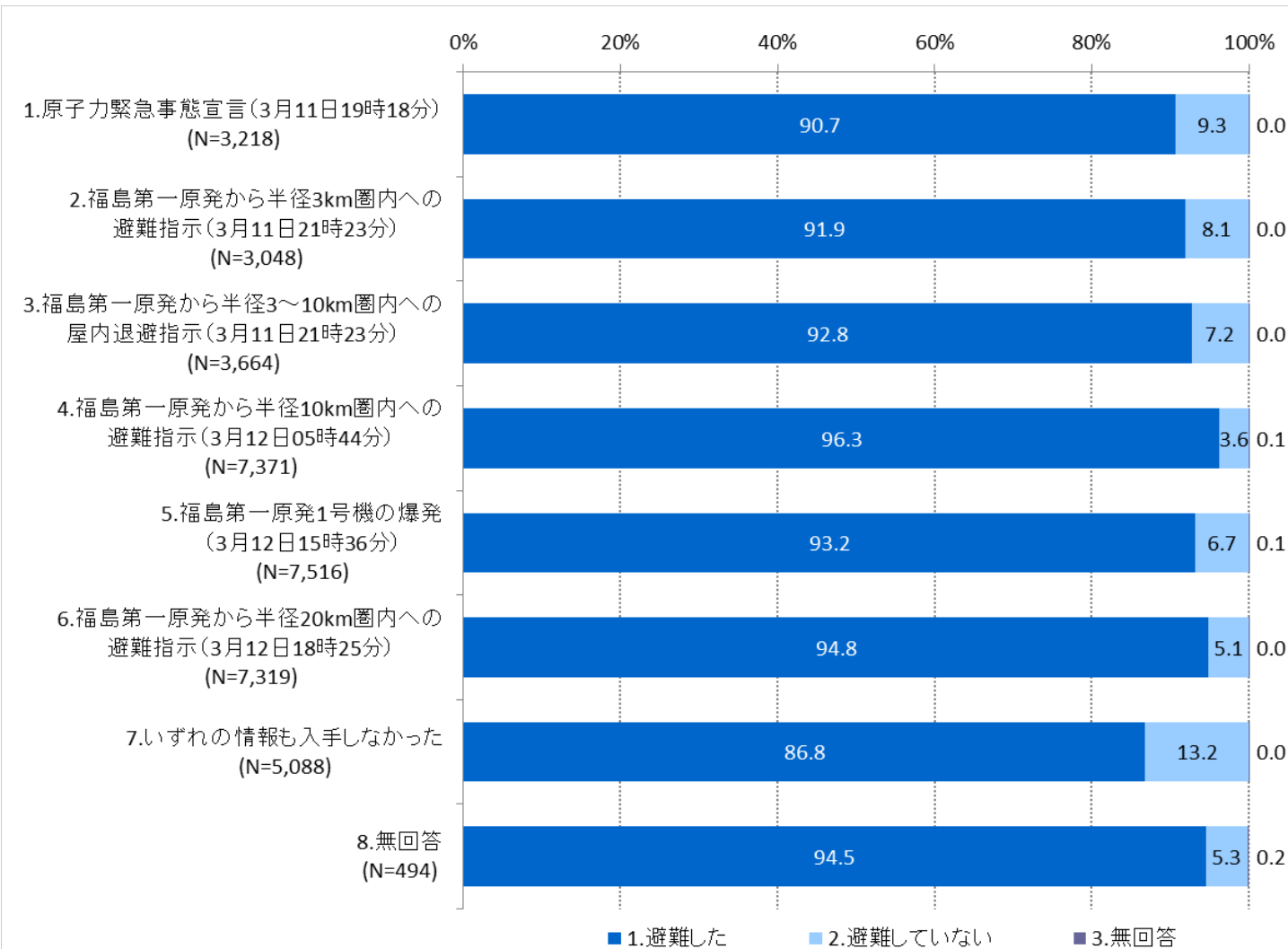


	1.避難した	2.避難していない	3.無回答
南相馬市(N=4,864)	97.9	2.1	0.0
浪江町(N=3,598)	99.0	1.0	0.0
富岡町(N=2,530)	98.9	1.1	0.0
大熊町(N=1,856)	99.0	1.0	0.1
楢葉町(N=1,182)	98.7	1.0	0.3
双葉町(N=905)	99.6	0.4	0.0
飯館村(N=826)	49.9	50.0	0.1
郡山市(N=701)	67.5	32.4	0.1
いわき市(N=579)	91.7	8.3	0.0
福島市(N=513)	58.5	41.5	0.0
広野町(N=456)	98.2	1.8	0.0
川内村(N=305)	98.0	2.0	0.0
田村市(N=281)	95.4	4.6	0.0
葛尾村(N=229)	96.9	3.1	0.0
川俣町(N=212)	55.2	44.8	0.0
その他(N=260)	66.9	32.7	0.4
無回答(N=238)	87.4	12.6	0.0

Ⅱ 平成23年4月30日までの状況について

問6×問9

平成23年4月30日までの避難の有無(平成23年3月12日までの情報入手状況別)

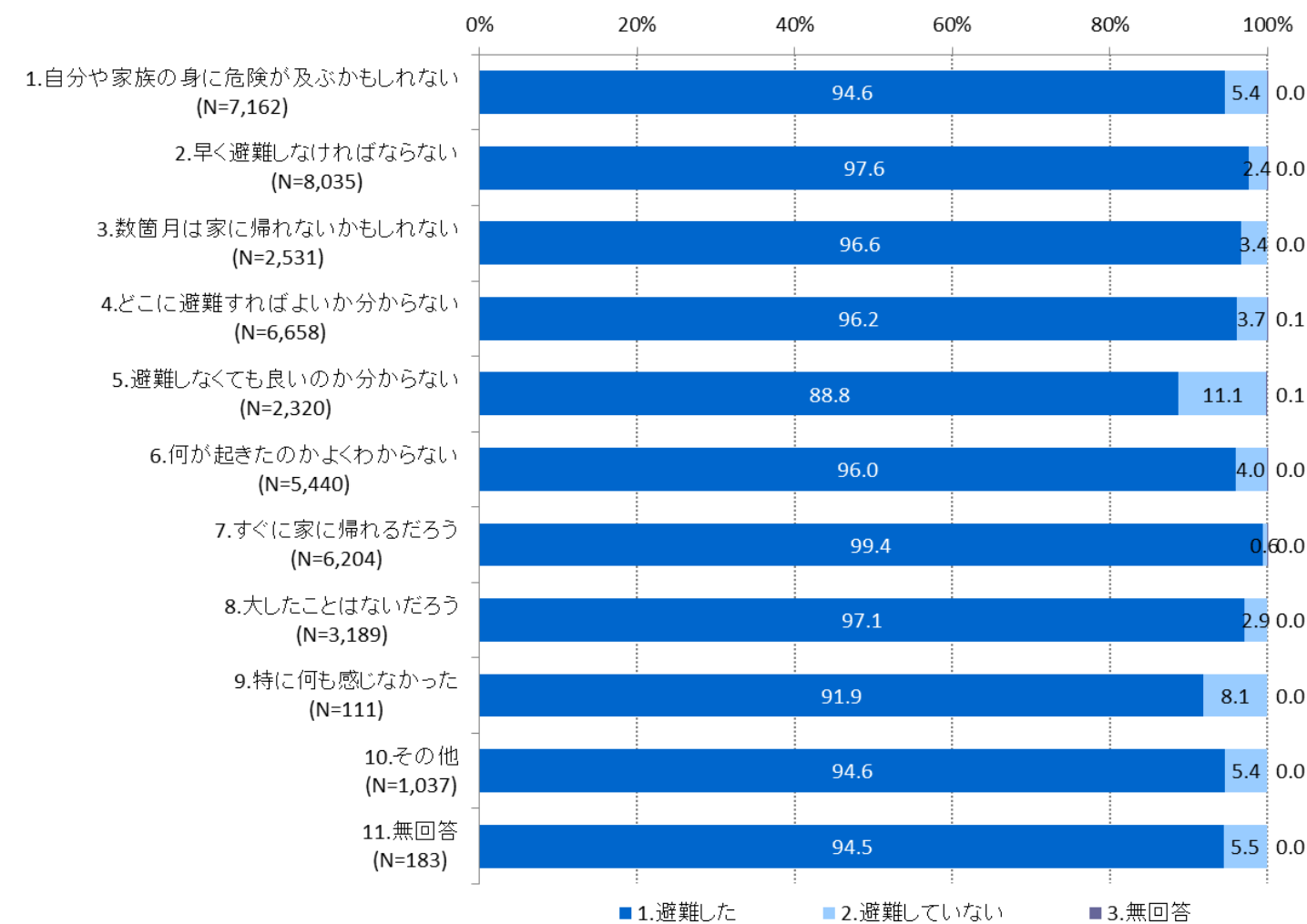


	1.避難した	2.避難していない	3.無回答
1.原子力緊急事態宣言(3月11日19時18分)(N=3,218)	90.7	9.3	0.0
2.福島第一原発から半径3km圏内への避難指示(3月11日21時23分) (N=3,048)	91.9	8.1	0.0
3.福島第一原発から半径3~10km圏内への屋内退避指示(3月11日21時23分) (N=3,664)	92.8	7.2	0.0
4.福島第一原発から半径10km圏内への避難指示(3月12日05時44分) (N=7,371)	96.3	3.6	0.1
5.福島第一原発1号機の爆発(3月12日15時36分) (N=7,516)	93.2	6.7	0.1
6.福島第一原発から半径20km圏内への避難指示(3月12日18時25分) (N=7,319)	94.8	5.1	0.0
7.いずれの情報も入手しなかった (N=5,088)	86.8	13.2	0.0
8.無回答 (N=494)	94.5	5.3	0.2

Ⅱ 平成23年4月30日までの状況について

問8×問9

避難の有無(入手した情報によって感じた内容別)

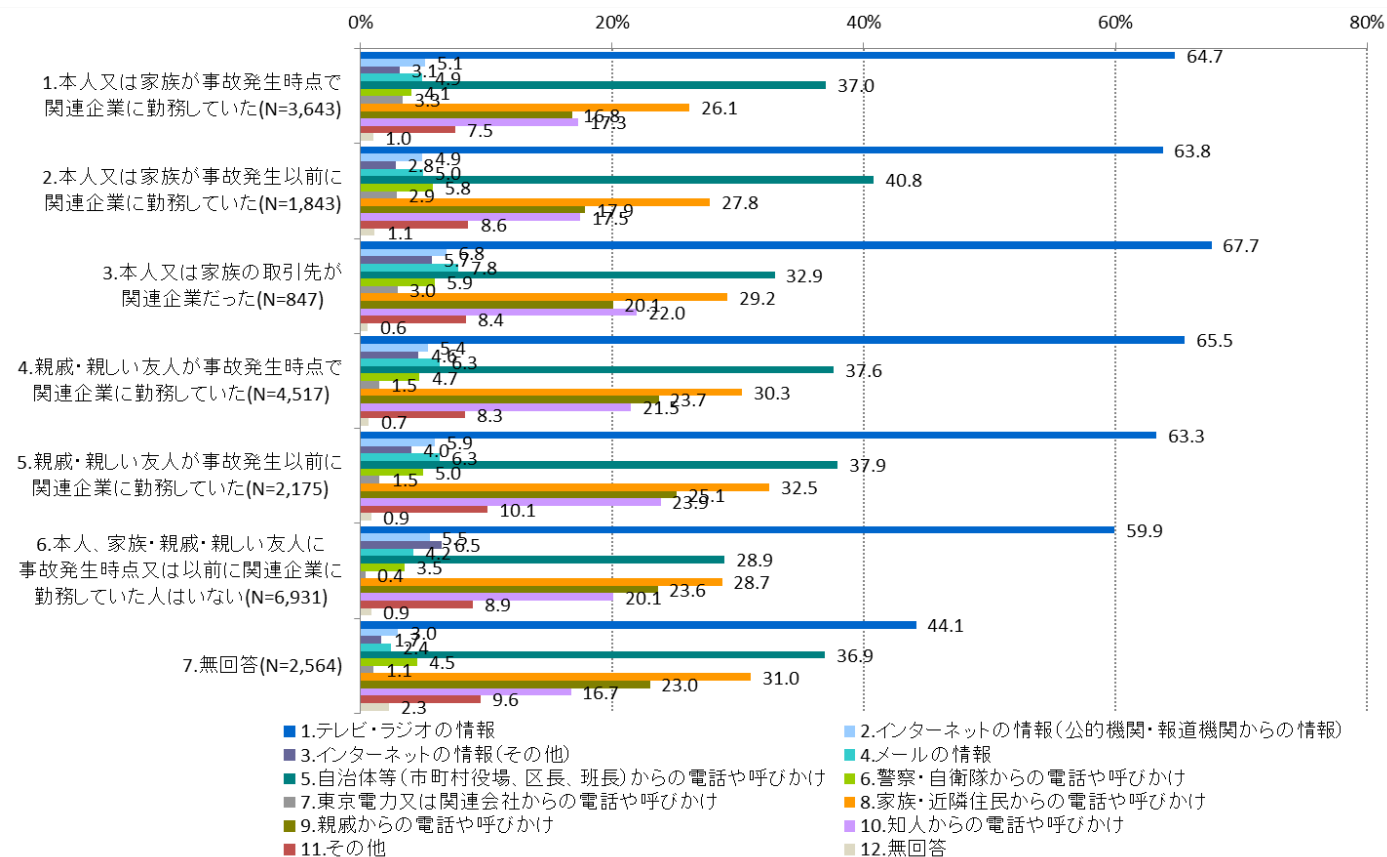


	1.避難した	2.避難していない	3.無回答
1.自分や家族の身に危険が及ぶかもしれない(N=7,162)	94.6	5.4	0.0
2.早く避難しなければならない(N=8,035)	97.6	2.4	0.0
3.数箇月は家に帰れないかもしれない(N=2,531)	96.6	3.4	0.0
4.どこに避難すればよいか分からない(N=6,658)	96.2	3.7	0.1
5.避難しなくても良いのか分からない(N=2,320)	88.8	11.1	0.1
6.何が起きたのかよくわからない(N=5,440)	96.0	4.0	0.0
7.すぐに家に帰れるだろう(N=6,204)	99.4	0.6	0.0
8.大したことはないだろう(N=3,189)	97.1	2.9	0.0
9.特に何も感じなかった(N=111)	91.9	8.1	0.0
10.その他(N=1,037)	94.6	5.4	0.0
11.無回答(N=183)	94.5	5.5	0.0

II 平成23年4月30日までの状況について

問10×問53

避難時に役立つ情報(原子力産業との関係別)

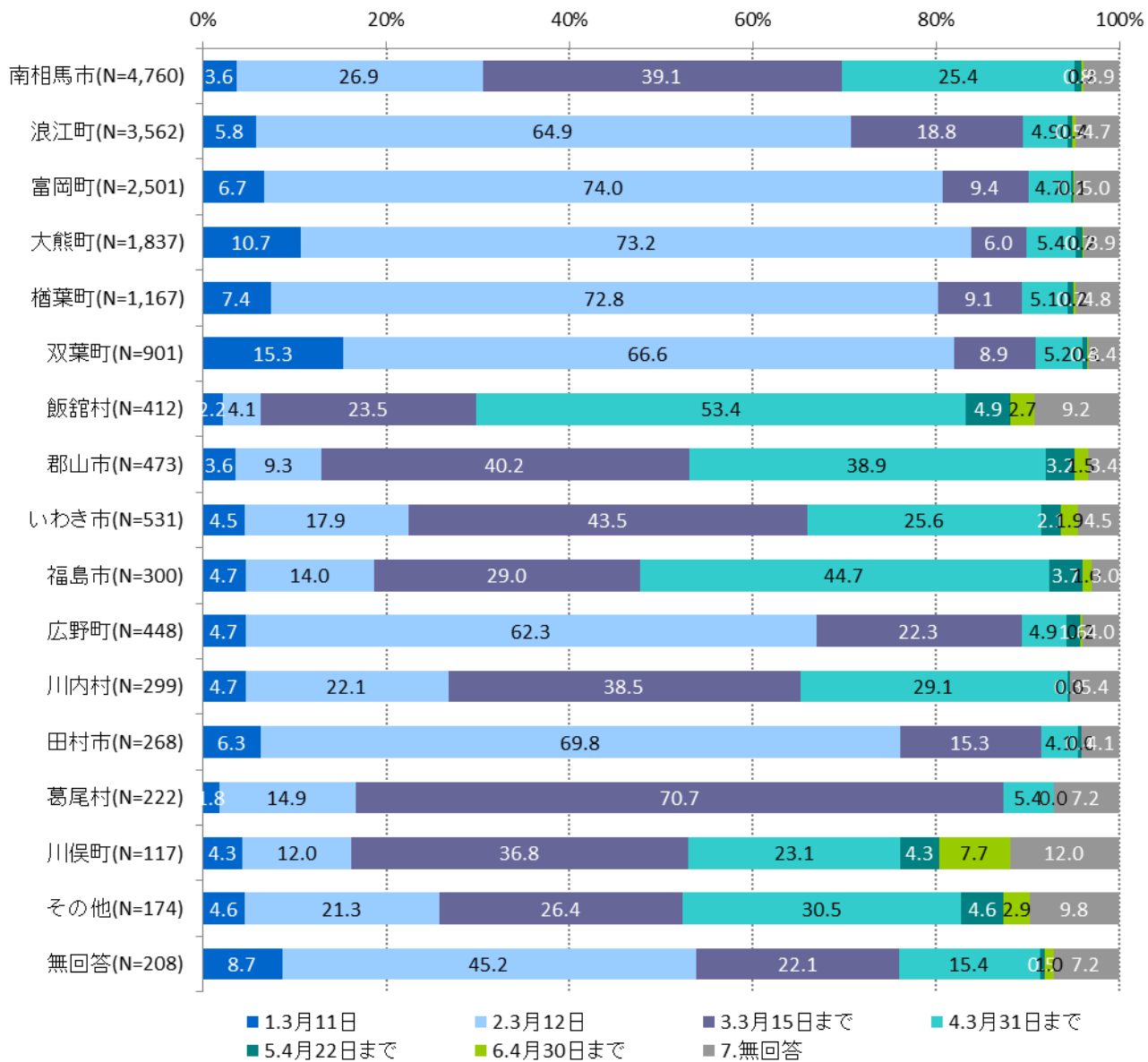


	1.テレビ・ラジオの情報	2.インターネットの情報(公的機関・報道機関からの情報)	3.インターネットの情報(その他)	4.メールの情報	5.自治体等(市町村役場、区長、班長)からの電話や呼びかけ	6.警察・自衛隊からの電話や呼びかけ	7.東京電力又は関連会社からの電話や呼びかけ	8.家族・近隣住民からの電話や呼びかけ	9.親戚からの電話や呼びかけ	10.知人からの電話や呼びかけ	11.その他	12.無回答
1.本人又は家族が事故発生時点で関連企業に勤務していた(N=3,643)	64.7	5.1	3.1	4.9	37.0	4.1	3.3	26.1	16.8	17.3	7.5	1.0
2.本人又は家族が事故発生以前に関連企業に勤務していた(N=1,843)	63.8	4.9	2.8	5.0	40.8	5.8	2.9	27.8	17.9	17.5	8.6	1.1
3.本人又は家族の取引先が関連企業だった(N=847)	67.7	6.8	5.7	7.8	32.9	5.9	3.0	29.2	20.1	22.0	8.4	0.6
4.親戚・親しい友人が事故発生時点で関連企業に勤務していた(N=4,517)	65.5	5.4	4.6	6.3	37.6	4.7	1.5	30.3	23.7	21.5	8.3	0.7
5.親戚・親しい友人が事故発生以前に関連企業に勤務していた(N=2,175)	63.3	5.9	4.0	6.3	37.9	5.0	1.5	32.5	25.1	23.9	10.1	0.9
6.本人、家族・親戚・親しい友人に事故発生時点又は以前に関連企業に勤務していた人はいない(N=6,931)	59.9	5.5	6.5	4.2	28.9	3.5	0.4	28.7	23.6	20.1	8.9	0.9
7.無回答(N=2,564)	44.1	3.0	1.7	2.4	36.9	4.5	1.1	31.0	23.0	16.7	9.6	2.3

Ⅱ 平成23年4月30日までの状況について

問1×問13

平成23年4月30日までの避難開始日時(震災当時の居住地域別)

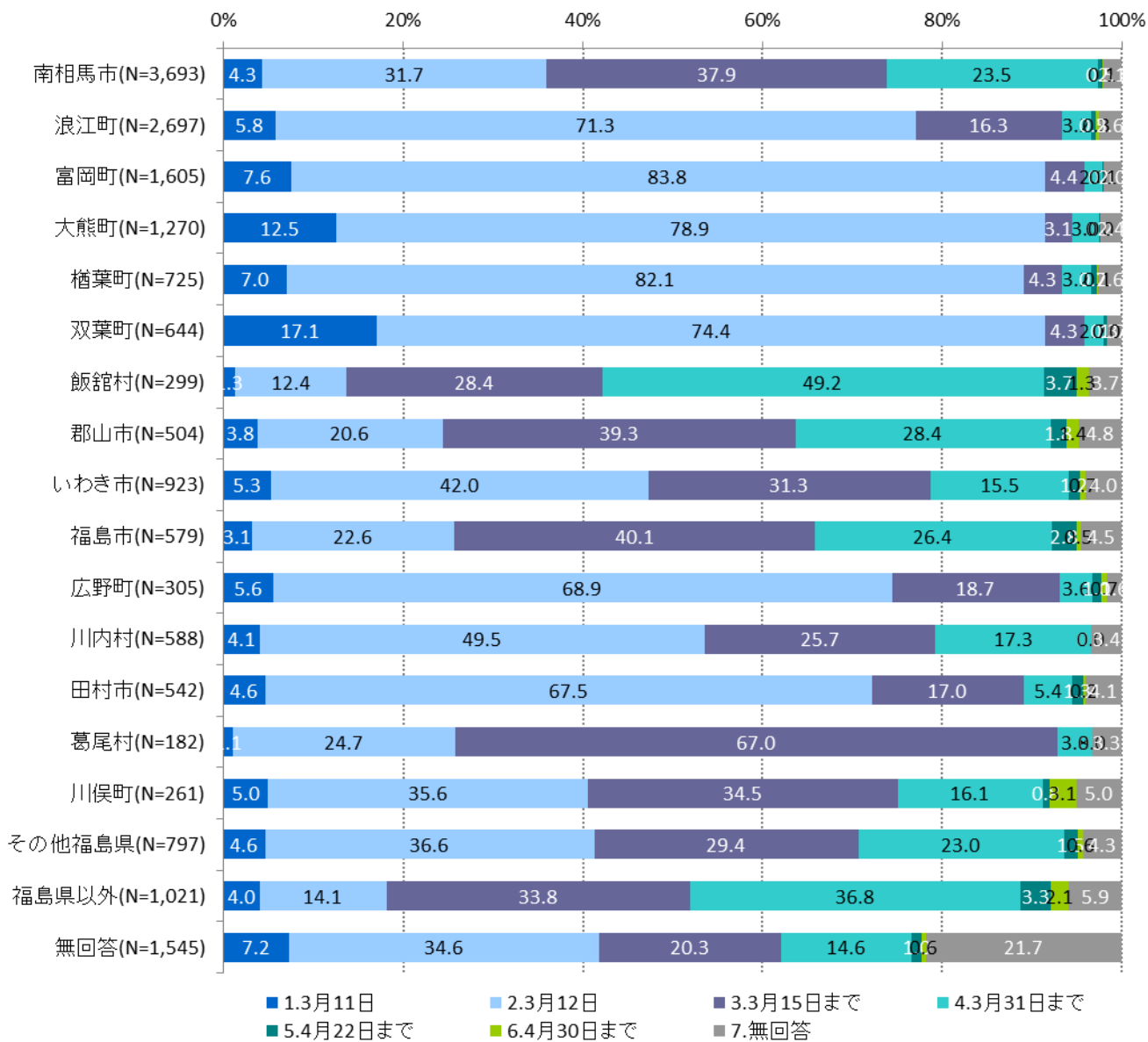


	1.3月11日	2.3月12日	3.3月15日まで	4.3月31日まで	5.4月22日まで	6.4月30日まで	7.無回答
南相馬市(N=4,760)	3.6	26.9	39.1	25.4	0.8	0.2	3.9
浪江町(N=3,562)	5.8	64.9	18.8	4.9	0.5	0.4	4.7
富岡町(N=2,501)	6.7	74.0	9.4	4.7	0.2	0.1	5.0
大熊町(N=1,837)	10.7	73.2	6.0	5.4	0.7	0.2	3.9
楢葉町(N=1,167)	7.4	72.8	9.1	5.1	0.7	0.2	4.8
双葉町(N=901)	15.3	66.6	8.9	5.2	0.4	0.1	3.4
飯舘村(N=412)	2.2	4.1	23.5	53.4	4.9	2.7	9.2
郡山市(N=473)	3.6	9.3	40.2	38.9	3.2	1.5	3.4
いわき市(N=531)	4.5	17.9	43.5	25.6	2.1	1.9	4.5
福島市(N=300)	4.7	14.0	29.0	44.7	3.7	1.0	3.0
広野町(N=448)	4.7	62.3	22.3	4.9	1.6	0.2	4.0
川内村(N=299)	4.7	22.1	38.5	29.1	0.3	0.0	5.4
田村市(N=268)	6.3	69.8	15.3	4.1	0.4	0.0	4.1
葛尾村(N=222)	1.8	14.9	70.7	5.4	0.0	0.0	7.2
川俣町(N=117)	4.3	12.0	36.8	23.1	4.3	7.7	12.0
その他(N=174)	4.6	21.3	26.4	30.5	4.6	2.9	9.8
無回答(N=208)	8.7	45.2	22.1	15.4	0.5	1.0	7.2

Ⅱ 平成23年4月30日までの状況について

問11×問13

平成23年4月30日までの避難開始日時(避難開始場所市町村別)

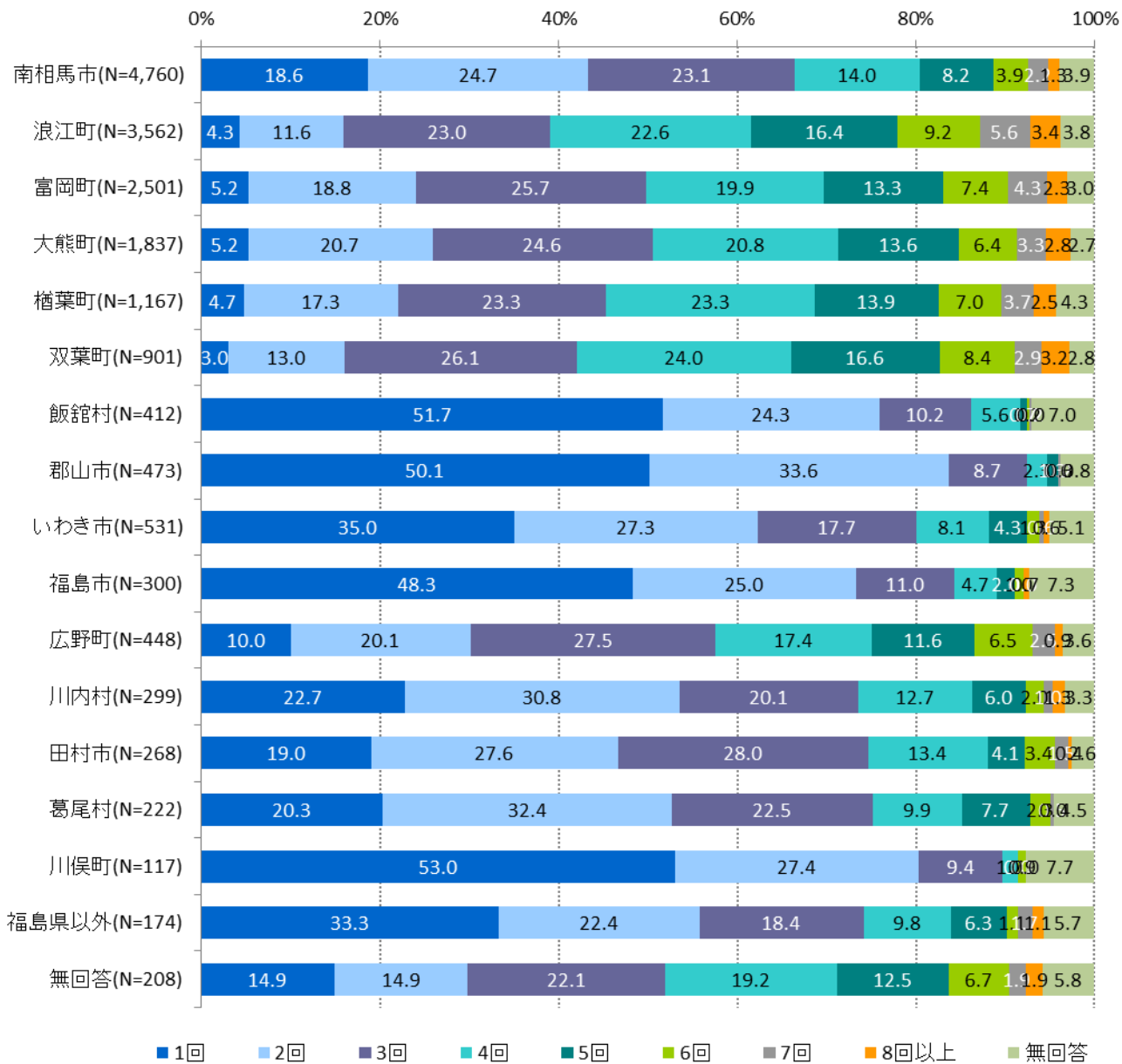


	1.3月11日	2.3月12日	3.3月15日まで	4.3月31日まで	5.5月22日まで	6.6月30日まで	7.無回答
南相馬市(N=3,693)	4.3	31.7	37.9	23.5	0.5	0.1	2.1
浪江町(N=2,697)	5.8	71.3	16.3	3.2	0.5	0.3	2.6
富岡町(N=1,605)	7.6	83.8	4.4	2.0	0.1	0.1	2.0
大熊町(N=1,270)	12.5	78.9	3.1	3.0	0.2	0.0	2.4
楡葉町(N=725)	7.0	82.1	4.3	3.2	0.7	0.1	2.6
双葉町(N=644)	17.1	74.4	4.3	2.2	0.3	0.0	1.7
飯館村(N=299)	1.3	12.4	28.4	49.2	3.7	1.3	3.7
郡山市(N=504)	3.8	20.6	39.3	28.4	1.8	1.4	4.8
いわき市(N=923)	5.3	42.0	31.3	15.5	1.2	0.7	4.0
福島市(N=579)	3.1	22.6	40.1	26.4	2.8	0.5	4.5
広野町(N=305)	5.6	68.9	18.7	3.6	1.0	0.7	1.6
川内村(N=588)	4.1	49.5	25.7	17.3	0.0	0.0	3.4
田村市(N=542)	4.6	67.5	17.0	5.4	1.3	0.2	4.1
葛尾村(N=182)	1.1	24.7	67.0	3.8	0.0	0.0	3.3
川俣町(N=261)	5.0	35.6	34.5	16.1	0.8	3.1	5.0
その他福島県(N=797)	4.6	36.6	29.4	23.0	1.5	0.6	4.3
福島県以外(N=1,021)	4.0	14.1	33.8	36.8	3.3	2.1	5.9
無回答(N=1,545)	7.2	34.6	20.3	14.6	1.0	0.6	21.7

Ⅱ 平成23年4月30日までの状況について

問1×問14-1

平成23年4月30日までの避難回数(震災当時の居住地地域別)

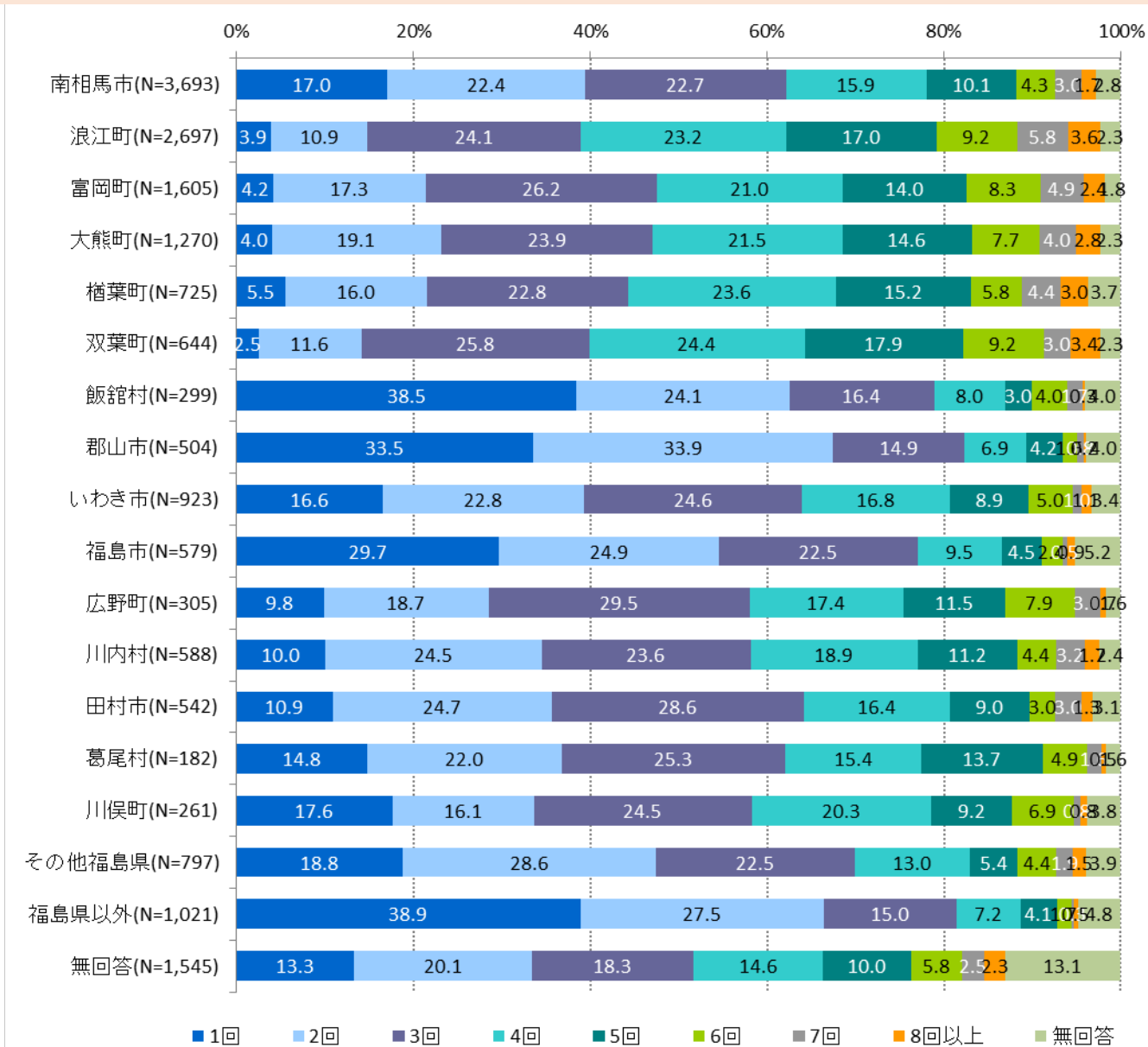


	1回	2回	3回	4回	5回	6回	7回	8回以上	無回答
南相馬市(N=4,760)	18.6	24.7	23.1	14.0	8.2	3.9	2.1	3.9	
浪江町(N=3,562)	4.3	11.6	23.0	22.6	16.4	9.2	5.6	3.4	3.8
富岡町(N=2,501)	5.2	18.8	25.7	19.9	13.3	7.4	4.3	2.3	3.0
大熊町(N=1,837)	5.2	20.7	24.6	20.8	13.6	6.4	3.3	2.8	2.7
楢葉町(N=1,167)	4.7	17.3	23.3	23.3	13.9	7.0	3.7	2.5	4.3
双葉町(N=901)	3.0	13.0	26.1	24.0	16.6	8.4	2.9	3.2	2.8
飯館村(N=412)	51.7	24.3	10.2	5.6	0.7	0.2	0.2	0.0	7.0
郡山市(N=473)	50.1	33.6	8.7	2.3	1.3	0.0	0.0	0.0	3.8
いわき市(N=531)	35.0	27.3	17.7	8.1	4.3	1.3	0.6	0.6	5.1
福島市(N=300)	48.3	25.0	11.0	4.7	2.0	1.0	0.0	0.7	7.3
広野町(N=448)	10.0	20.1	27.5	17.4	11.6	6.5	2.5	0.9	3.6
川内村(N=299)	22.7	30.8	20.1	12.7	6.0	2.0	1.0	1.3	3.3
田村市(N=268)	19.0	27.6	28.0	13.4	4.1	3.4	1.5	0.4	2.6
葛尾村(N=222)	20.3	32.4	22.5	9.9	7.7	2.3	0.5	0.0	4.5
川俣町(N=117)	53.0	27.4	9.4	1.7	0.0	0.9	0.0	0.0	7.7
福島県以外(N=174)	33.3	22.4	18.4	9.8	6.3	1.1	1.7	1.1	5.7
無回答(N=208)	14.9	14.9	22.1	19.2	12.5	6.7	1.9	1.9	5.8

Ⅱ 平成23年4月30日までの状況について

問11×問14-1

平成23年4月30日までにいった避難先の箇所数(避難開始場所市町村別)

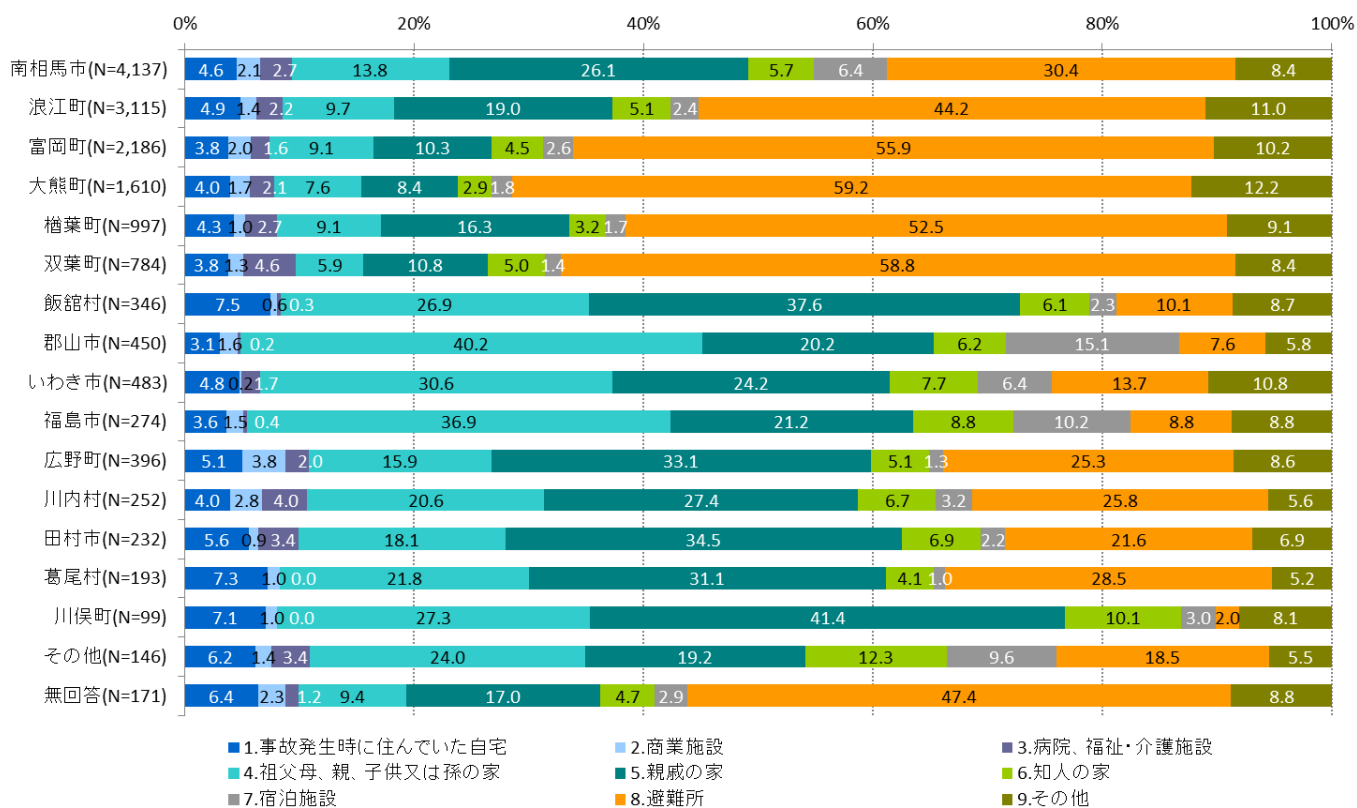


	1回	2回	3回	4回	5回	6回	7回	8回以上	無回答
南相馬市(N=3,693)	17.0	22.4	22.7	15.9	10.1	4.3	3.1	1.7	2.8
浪江町(N=2,697)	3.9	10.9	24.1	23.2	17.0	9.2	5.8	3.6	2.3
富岡町(N=1,605)	4.2	17.3	26.2	21.0	14.0	8.3	4.9	2.4	1.8
大熊町(N=1,270)	4.0	19.1	23.9	21.5	14.6	7.7	4.0	2.8	2.3
楢葉町(N=725)	5.5	16.0	22.8	23.6	15.2	5.8	4.4	3.0	3.7
双葉町(N=644)	2.5	11.6	25.8	24.4	17.9	9.2	3.0	3.4	2.3
飯館村(N=299)	38.5	24.1	16.4	8.0	3.0	4.0	1.7	0.3	4.0
郡山市(N=504)	33.5	33.9	14.9	6.9	4.2	1.6	0.8	0.2	4.0
いわき市(N=923)	16.6	22.8	24.6	16.8	8.9	5.0	1.0	1.1	3.4
福島市(N=579)	29.7	24.9	22.5	9.5	4.5	2.4	0.5	0.9	5.2
広野町(N=305)	9.8	18.7	29.5	17.4	11.5	7.9	3.0	0.7	1.6
川内村(N=588)	10.0	24.5	23.6	18.9	11.2	4.4	3.2	1.7	2.4
田村市(N=542)	10.9	24.7	28.6	16.4	9.0	3.0	3.0	1.3	3.1
葛尾村(N=182)	14.8	22.0	25.3	15.4	13.7	4.9	1.6	0.5	1.6
川俣町(N=261)	17.6	16.1	24.5	20.3	9.2	6.9	0.8	0.8	3.8
その他福島県(N=797)	18.8	28.6	22.5	13.0	5.4	4.4	1.9	1.5	3.9
福島県以外(N=1,021)	38.9	27.5	15.0	7.2	4.1	1.7	0.3	0.5	4.8
無回答(N=1,545)	13.3	20.1	18.3	14.6	10.0	5.8	2.5	2.3	13.1

Ⅱ 平成23年4月30日までの状況について

問1×問14-2(1)

平成23年4月30日までの避難先の種類(震災当時の居住地別) ※1か所目

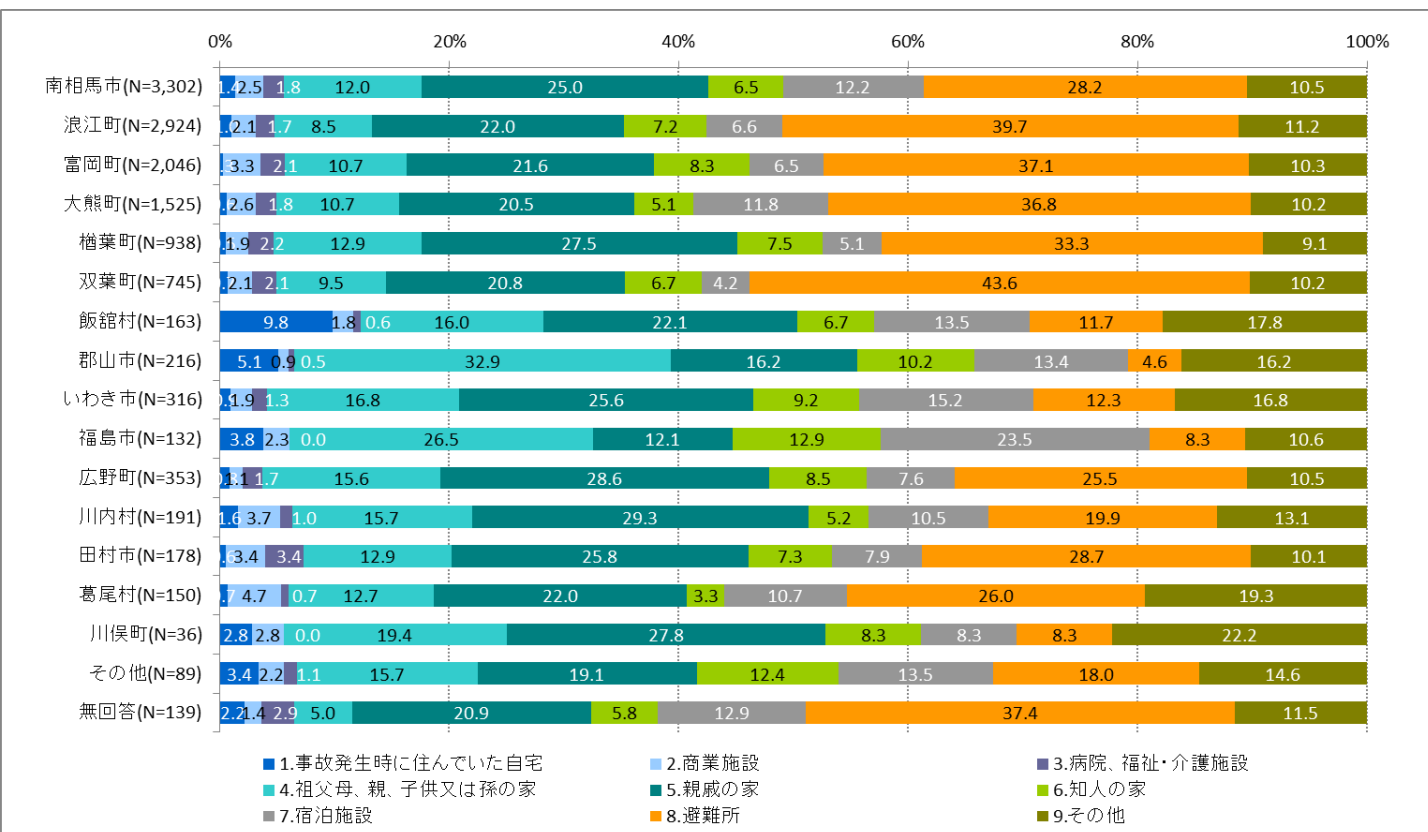


	1.事故発生時に住んでいた自宅	2.商業施設	3.病院、福祉・介護施設	4.祖父母、親、子供又は孫の家	5.親戚の家	6.知人の家	7.宿泊施設	8.避難所	9.その他	
南相馬市(N=4,137)	4.6	2.1	2.7	13.8	26.1	5.7	6.4	30.4	8.4	
浪江町(N=3,115)	4.9	1.4	2.2	9.7	19.0	5.1	2.4	44.2	11.0	
富岡町(N=2,186)	3.8	2.0	1.6	9.1	10.3	4.5	2.6	55.9	10.2	
大熊町(N=1,610)	4.0	1.7	2.1	7.6	8.4	2.9	1.8	59.2	12.2	
楢葉町(N=997)	4.3	1.0	2.7	9.1	16.3	3.2	1.7	52.5	9.1	
双葉町(N=784)	3.8	1.3	4.6	5.9	10.8	5.0	1.4	58.8	8.4	
飯館村(N=346)	7.5	0.6	0.3	26.9	37.6	6.1	2.3	10.1	8.7	
郡山市(N=450)	3.1	1.6	0.2	40.2	20.2	6.2		15.1	7.6	5.8
いわき市(N=483)	4.8	0.2	1.7	30.6	24.2	7.7	6.4	13.7	10.8	
福島市(N=274)	3.6	1.5	0.4	36.9	21.2	8.8	10.2	8.8	8.8	
広野町(N=396)	5.1	3.8	2.0	15.9	33.1	5.1	1.3	25.3	8.6	
川内村(N=252)	4.0	2.8	4.0	20.6	27.4	6.7	3.2	25.8	5.6	
田村市(N=232)	5.6	0.9	3.4	18.1	34.5	6.9	2.2	21.6	6.9	
葛尾村(N=193)	7.3	1.0	0.0	21.8	31.1	4.1	1.0	28.5	5.2	
川俣町(N=99)	7.1	1.0	0.0	27.3	41.4	10.1	3.0	2.0	8.1	
その他(N=146)	6.2	1.4	3.4	24.0	19.2	12.3	9.6	18.5	5.5	
無回答(N=171)	6.4	2.3	1.2	9.4	17.0	4.7	2.9	47.4	8.8	

Ⅱ 平成23年4月30日までの状況について

問1×問14-2(1)

平成23年4月30日までの避難先の種類(震災当時の居住地別) ※2か所目

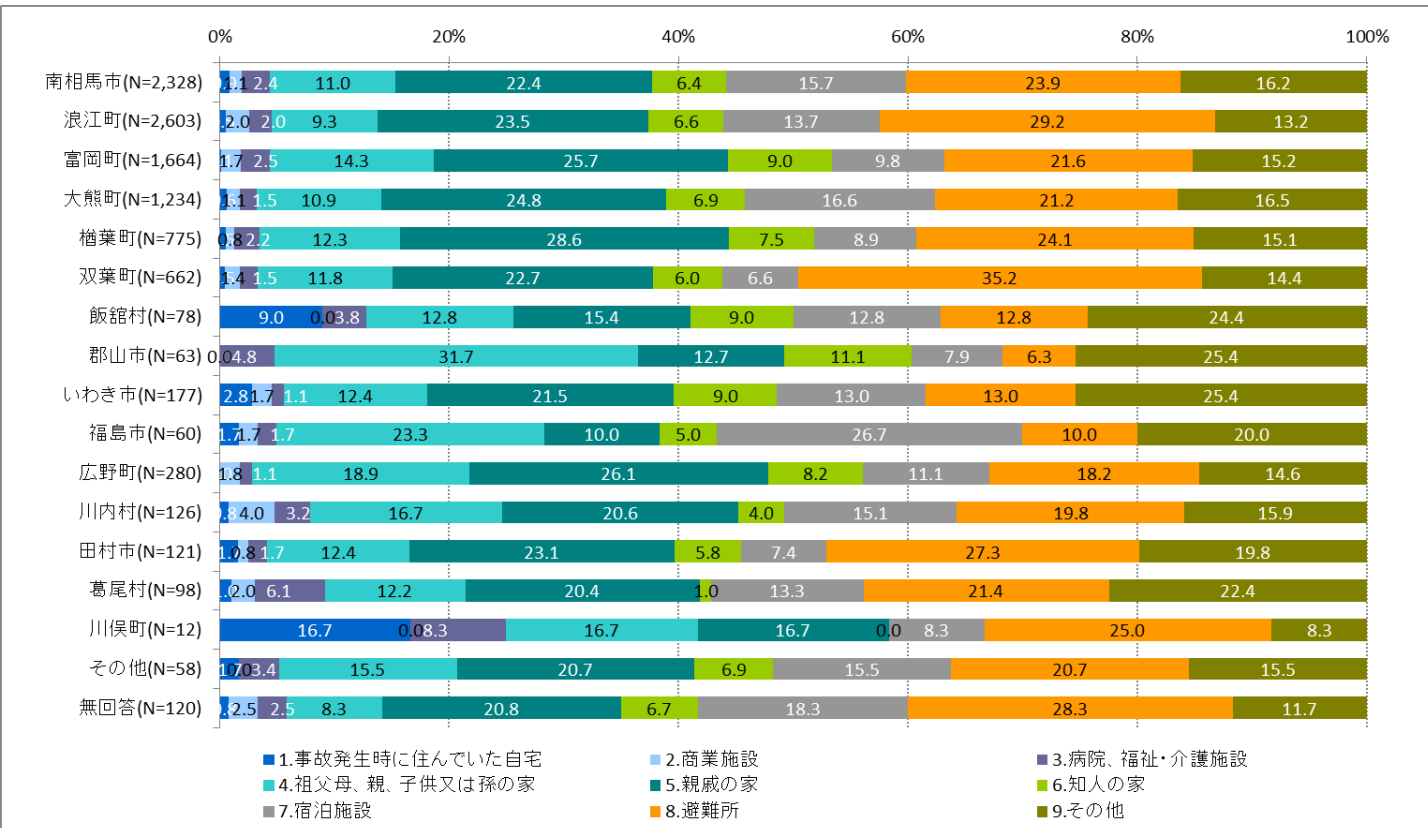


	1.事故発生時に住んでいた自宅	2.商業施設	3.病院、福祉・介護施設	4.祖父母、親、子供又は孫の家	5.親戚の家	6.知人の家	7.宿泊施設	8.避難所	9.その他
南相馬市(N=3,302)	1.4	2.5	1.8	12.0	25.0	6.5	12.2	28.2	10.5
浪江町(N=2,924)	1.0	2.1	1.7	8.5	22.0	7.2	6.6	39.7	11.2
富岡町(N=2,046)	0.3	3.3	2.1	10.7	21.6	8.3	6.5	37.1	10.3
大熊町(N=1,525)	0.6	2.6	1.8	10.7	20.5	5.1	11.8	36.8	10.2
楢葉町(N=938)	0.5	1.9	2.2	12.9	27.5	7.5	5.1	33.3	9.1
双葉町(N=745)	0.7	2.1	2.1	9.5	20.8	6.7	4.2	43.6	10.2
飯館村(N=163)	9.8	1.8	0.6	16.0	22.1	6.7	13.5	11.7	17.8
郡山市(N=216)	5.1	0.9	0.5	32.9	16.2	10.2	13.4	4.6	16.2
いわき市(N=316)	0.9	1.9	1.3	16.8	25.6	9.2	15.2	12.3	16.8
福島市(N=132)	3.8	2.3	0.0	26.5	12.1	12.9	23.5	8.3	10.6
広野町(N=353)	0.8	1.1	1.7	15.6	28.6	8.5	7.6	25.5	10.5
川内村(N=191)	1.6	3.7	1.0	15.7	29.3	5.2	10.5	19.9	13.1
田村市(N=178)	0.6	3.4	3.4	12.9	25.8	7.3	7.9	28.7	10.1
葛尾村(N=150)	0.7	4.7	0.7	12.7	22.0	3.3	10.7	26.0	19.3
川俣町(N=36)	2.8	2.8	0.0	19.4	27.8	8.3	8.3	8.3	22.2
その他(N=89)	3.4	2.2	1.1	15.7	19.1	12.4	13.5	18.0	14.6
無回答(N=139)	2.2	1.4	2.9	5.0	20.9	5.8	12.9	37.4	11.5

Ⅱ 平成23年4月30日までの状況について

問1×問14-2(1)

平成23年4月30日までの避難先の種類(震災当時の居住地別) ※3か所目

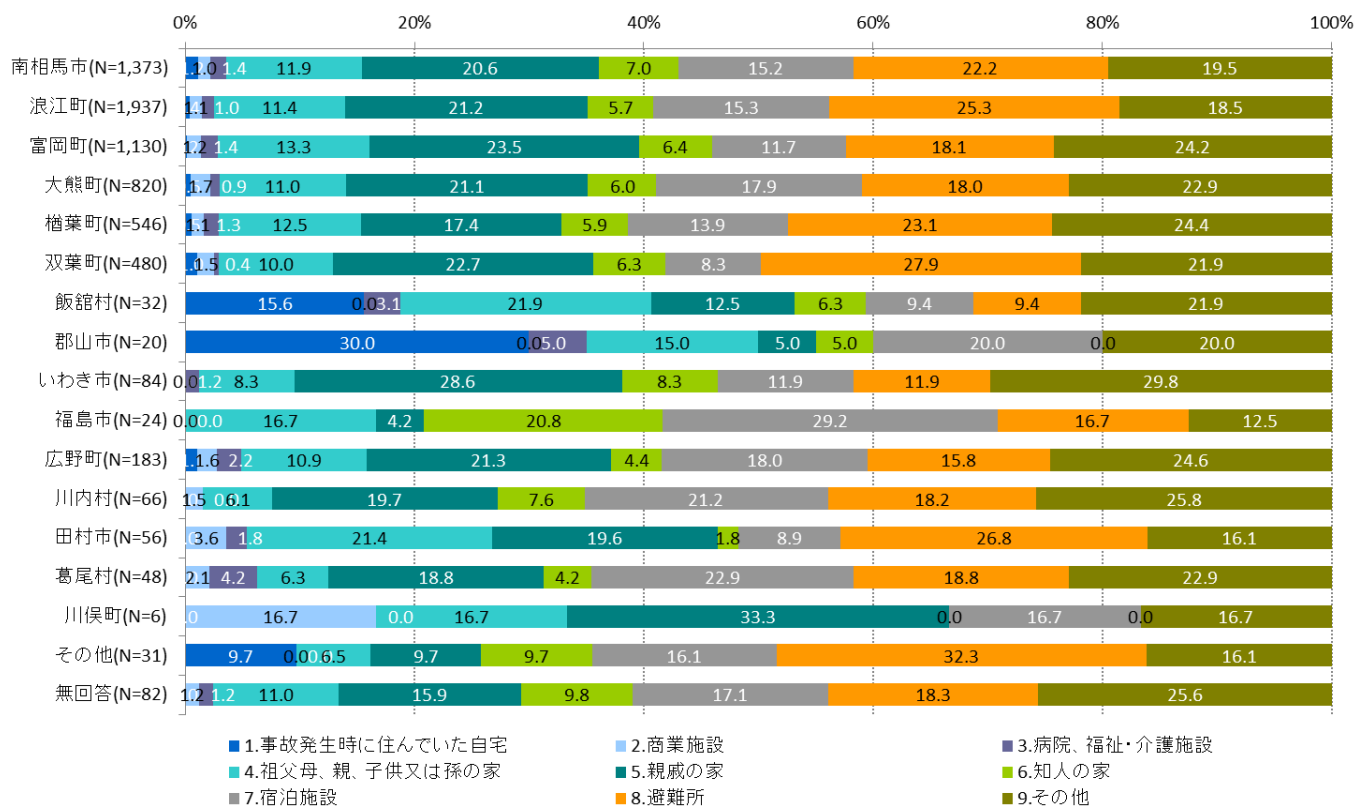


	1.事故発生時に住んでいた自宅	2.商業施設	3.病院、福祉・介護施設	4.祖父母、親、子供又は孫の家	5.親戚の家	6.知人の家	7.宿泊施設	8.避難所	9.その他
南相馬市(N=2,328)	0.9	1.1	2.4	11.0	22.4	6.4	15.7	23.9	16.2
浪江町(N=2,603)	0.5	2.0	2.0	9.3	23.5	6.6	13.7	29.2	13.2
富岡町(N=1,664)	0.1	1.7	2.5	14.3	25.7	9.0	9.8	21.6	15.2
大熊町(N=1,234)	0.6	1.1	1.5	10.9	24.8	6.9	16.6	21.2	16.5
楢葉町(N=775)	0.5	0.8	2.2	12.3	28.6	7.5	8.9	24.1	15.1
双葉町(N=662)	0.5	1.4	1.5	11.8	22.7	6.0	6.6	35.2	14.4
飯館村(N=78)	9.0	0.0	3.8	12.8	15.4	9.0	12.8	12.8	24.4
郡山市(N=63)	0.0	4.8	0.0	31.7	12.7	11.1	7.9	6.3	25.4
いわき市(N=177)	2.8	1.7	1.1	12.4	21.5	9.0	13.0	13.0	25.4
福島市(N=60)	1.7	1.7	1.7	23.3	10.0	5.0	26.7	10.0	20.0
広野町(N=280)	0.0	1.8	1.1	18.9	26.1	8.2	11.1	18.2	14.6
川内村(N=126)	0.8	4.0	3.2	16.7	20.6	4.0	15.1	19.8	15.9
田村市(N=121)	1.7	0.8	1.7	12.4	23.1	5.8	7.4	27.3	19.8
葛尾村(N=98)	1.0	2.0	6.1	12.2	20.4	1.0	13.3	21.4	22.4
川俣町(N=12)	16.7	0.0	8.3	16.7	16.7	0.0	8.3	25.0	8.3
その他(N=58)	1.7	0.3	4.0	15.5	20.7	6.9	15.5	20.7	15.5
無回答(N=120)	0.8	2.5	2.5	8.3	20.8	6.7	18.3	28.3	11.7

Ⅱ 平成23年4月30日までの状況について

問1×問14-2(1)

平成23年4月30日までの避難先の種類(震災当時の居住地別) ※4か所目

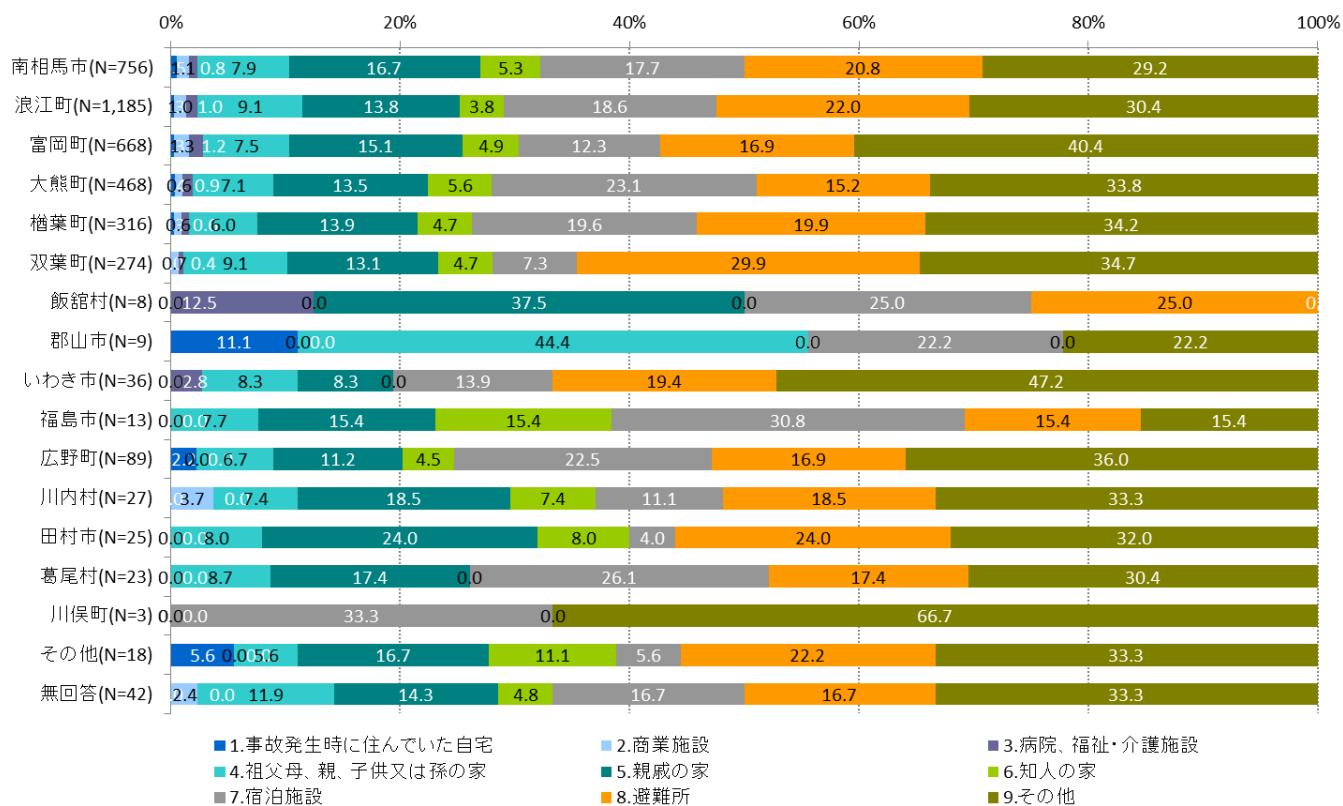


	1.事故発生時に住んでいた自宅	2.商業施設	3.病院、福祉・介護施設	4.祖父母、親、子供又は孫の家	5.親戚の家	6.知人の家	7.宿泊施設	8.避難所	9.その他
南相馬市(N=1,373)	1.2	1.0	1.4	11.9	20.6	7.0	15.2	22.2	19.5
浪江町(N=1,937)	0.4	1.1	1.0	11.4	21.2	5.7	15.3	25.3	18.5
富岡町(N=1,130)	0.2	1.2	1.4	13.3	23.5	6.4	11.7	18.1	24.2
大熊町(N=820)	0.5	1.7	0.9	11.0	21.1	6.0	17.9	18.0	22.9
楢葉町(N=546)	0.5	1.1	1.3	12.5	17.4	5.9	13.9	23.1	24.4
双葉町(N=480)	1.0	1.5	0.4	10.0	22.7	6.3	8.3	27.9	21.9
飯館村(N=32)	15.6	0.0	3.1	21.9	12.5	6.3	9.4	9.4	21.9
郡山市(N=20)	30.0	0.0	5.0	15.0	5.0	5.0	20.0	0.0	20.0
いわき市(N=84)	0.0	0.0	1.2	8.3	28.6	8.3	11.9	11.9	29.8
福島市(N=24)	0.0	0.0	0.0	16.7	4.2	20.8	29.2	16.7	12.5
広野町(N=183)	1.1	1.6	2.2	10.9	21.3	4.4	18.0	15.8	24.6
川内村(N=66)	0.0	1.5	0.0	6.1	19.7	7.6	21.2	18.2	25.8
田村市(N=56)	0.0	3.6	1.8	21.4	19.6	1.8	8.9	26.8	16.1
葛尾村(N=48)	0.0	2.1	4.2	6.3	18.8	4.2	22.9	18.8	22.9
川俣町(N=6)	0.0	16.7	0.0	16.7	33.3	0.0	16.7	0.0	16.7
その他(N=31)	9.7	0.0	0.0	6.5	9.7	9.7	16.1	32.3	16.1
無回答(N=82)	0.0	1.2	1.2	11.0	15.9	9.8	17.1	18.3	25.6

Ⅱ 平成23年4月30日までの状況について

問1×問14-2(1)

平成23年4月30日までの避難先の種類(震災当時の居住地別) ※5か所目

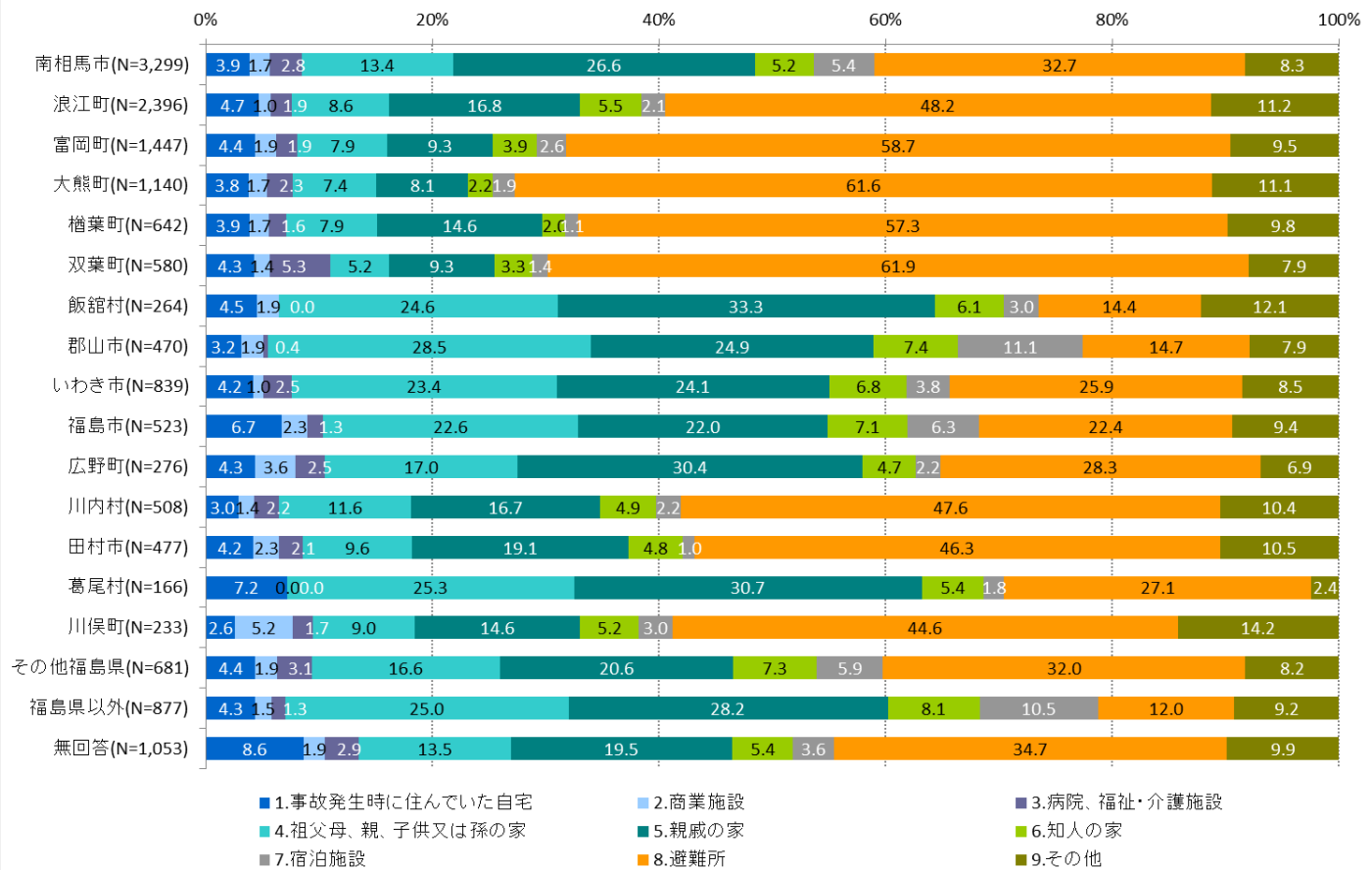


居住地	1.事故発生時に住んでいた自宅	2.商業施設	3.病院、福祉・介護施設	4.祖父母、親、子供又は孫の家	5.親戚の家	6.知人の家	7.宿泊施設	8.避難所	9.その他
南相馬市(N=756)	0.5	1.1	0.8	7.9	16.7	5.3	17.7	20.8	29.2
浪江町(N=1,185)	0.3	1.0	1.0	9.1	13.8	3.8	18.6	22.0	30.4
富岡町(N=668)	0.3	1.3	1.2	7.5	15.1	4.9	12.3	16.9	40.4
大熊町(N=468)	0.4	0.6	0.9	7.1	13.5	5.6	23.1	15.2	33.8
楢葉町(N=316)	0.3	0.6	0.6	6.0	13.9	4.7	19.6	19.9	34.2
双葉町(N=274)	0.0	0.7	0.4	9.1	13.1	4.7	7.3	29.9	34.7
飯館村(N=8)	0.0	0.0	12.5	0.0	37.5	0.0	25.0	25.0	0.0
郡山市(N=9)	11.1	0.0	0.0	44.4	0.0	0.0	22.2	0.0	22.2
いわき市(N=36)	0.0	0.0	2.8	8.3	8.3	0.0	13.9	19.4	47.2
福島市(N=13)	0.0	0.0	0.0	7.7	15.4	15.4	30.8	15.4	15.4
広野町(N=89)	2.2	0.0	0.0	6.7	11.2	4.5	22.5	16.9	36.0
川内村(N=27)	0.0	3.7	0.0	7.4	18.5	7.4	11.1	18.5	33.3
田村市(N=25)	0.0	0.0	0.0	8.0	24.0	8.0	4.0	24.0	32.0
葛尾村(N=23)	0.0	0.0	0.0	8.7	17.4	0.0	26.1	17.4	30.4
川俣町(N=3)	0.0	0.0	0.0	0.0	0.0	0.0	33.3	0.0	66.7
その他(N=18)	5.6	0.0	0.0	5.6	16.7	11.1	5.6	22.2	33.3
無回答(N=42)	0.0	2.4	0.0	11.9	14.3	4.8	16.7	16.7	33.3

II 平成23年4月30日までの状況について

問11×問14-2(1)

平成23年4月30日までの避難先の種類(避難開始場所別) ※1か所目

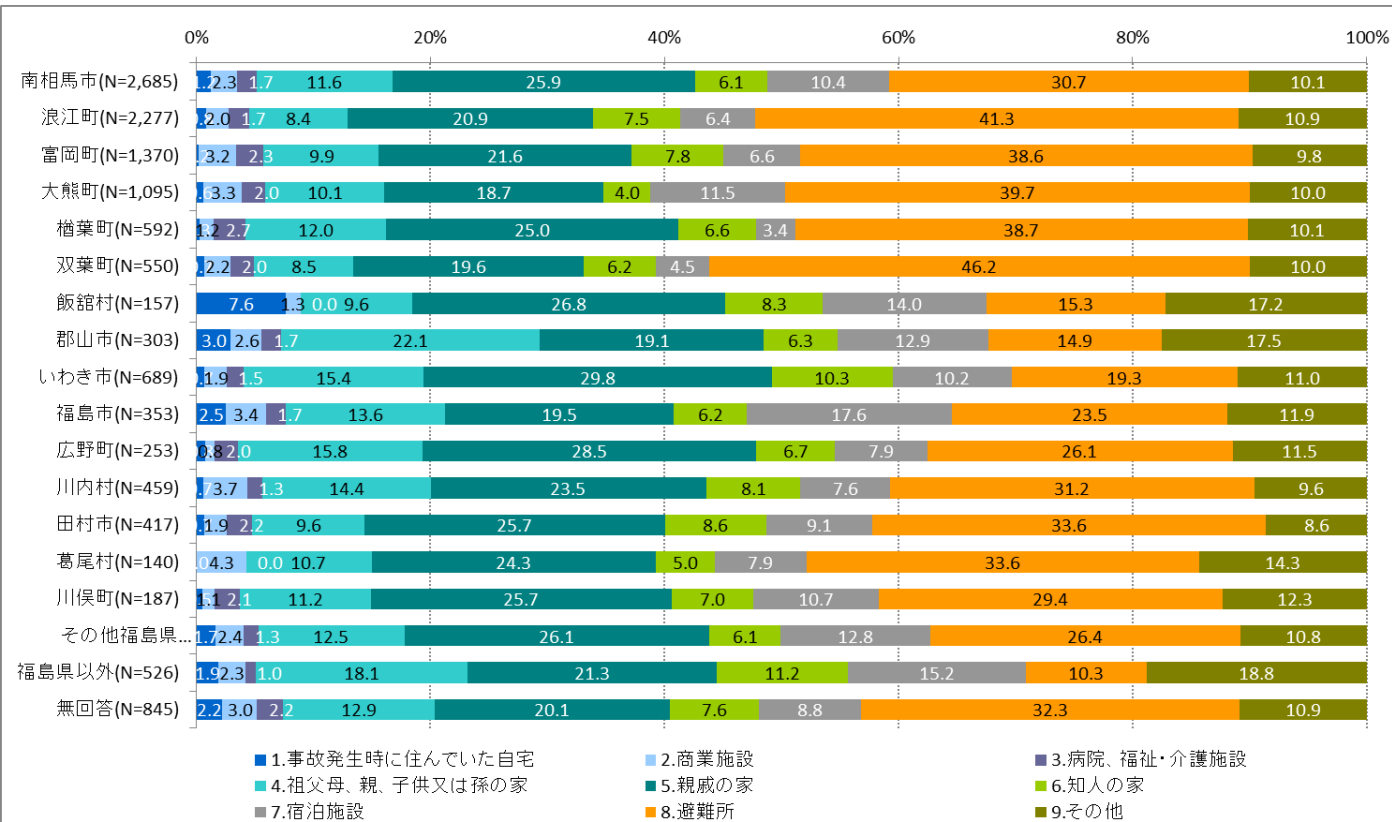


	1.事故発生時に住んでいた自宅	2.商業施設	3.病院、福祉・介護施設	4.祖父母、親、子供又は孫の家	5.親戚の家	6.知人の家	7.宿泊施設	8.避難所	9.その他
南相馬市(N=3,299)	3.9	1.7	2.8	13.4	26.6	5.2	5.4	32.7	8.3
浪江町(N=2,396)	4.7	1.0	1.9	8.6	16.8	5.5	2.1	48.2	11.2
富岡町(N=1,447)	4.4	1.9	1.9	7.9	9.3	3.9	2.6	58.7	9.5
大熊町(N=1,140)	3.8	1.7	2.3	7.4	8.1	2.2	1.9	61.6	11.1
楢葉町(N=642)	3.9	1.7	1.6	7.9	14.6	2.0	1.1	57.3	9.8
双葉町(N=580)	4.3	1.4	5.3	5.2	9.3	3.3	1.4	61.9	7.9
飯館村(N=264)	4.5	1.9	0.0	24.6	33.3	6.1	3.0	14.4	12.1
郡山市(N=470)	3.2	1.9	0.4	28.5	24.9	7.4	11.1	14.7	7.9
いわき市(N=839)	4.2	1.0	2.5	23.4	24.1	6.8	3.8	25.9	8.5
福島市(N=523)	6.7	2.3	1.3	22.6	22.0	7.1	6.3	22.4	9.4
広野町(N=276)	4.3	3.6	2.5	17.0	30.4	4.7	2.2	28.3	6.9
川内村(N=508)	3.0	1.4	2.2	11.6	16.7	4.9	2.2	47.6	10.4
田村市(N=477)	4.2	2.3	2.1	9.6	19.1	4.8	1.0	46.3	10.5
葛尾村(N=166)	7.2	0.0	0.0	25.3	30.7	5.4	1.8	27.1	2.4
川俣町(N=233)	2.6	5.2	1.7	9.0	14.6	5.2	3.0	44.6	14.2
その他福島県(N=681)	4.4	1.9	3.1	16.6	20.6	7.3	5.9	32.0	8.2
福島県以外(N=877)	4.3	1.5	1.3	25.0	28.2	8.1	10.5	12.0	9.2
無回答(N=1,053)	8.6	1.9	2.9	13.5	19.5	5.4	3.6	34.7	9.9

Ⅱ 平成23年4月30日までの状況について

問11×問14-2(1)

平成23年4月30日までの避難先の種類(避難開始場所別) ※2か所目

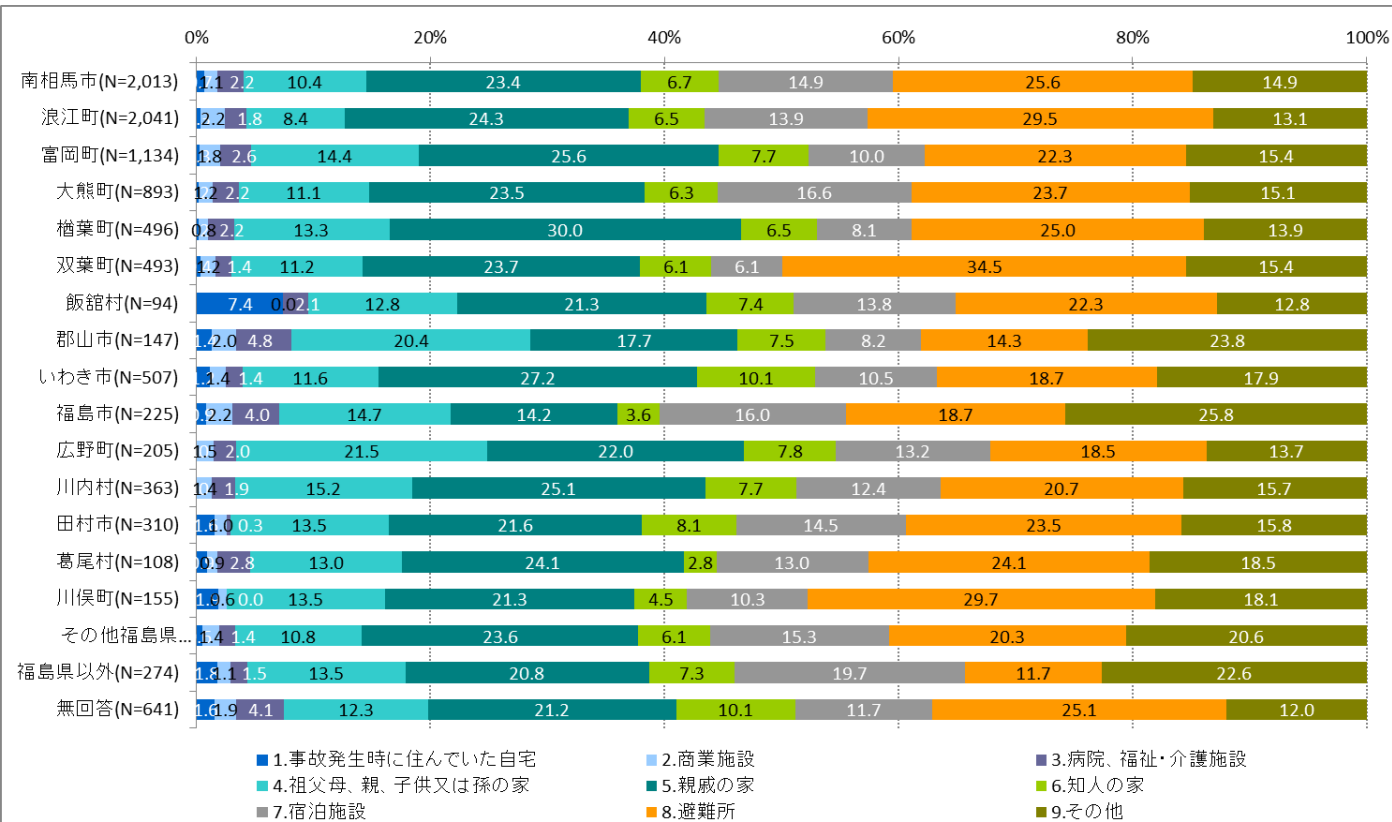


	1.事故発生時に住んでいた自宅	2.商業施設	3.病院、福祉・介護施設	4.祖父母、親、子供又は孫の家	5.親戚の家	6.知人の家	7.宿泊施設	8.避難所	9.その他
南相馬市(N=2,685)	1.2	2.3	1.7	11.6	25.9	6.1	10.4	30.7	10.1
浪江町(N=2,277)	0.8	2.0	1.7	8.4	20.9	7.5	6.4	41.3	10.9
富岡町(N=1,370)	0.2	3.2	2.3	9.9	21.6	7.8	6.6	38.6	9.8
大熊町(N=1,095)	0.6	3.3	2.0	10.1	18.7	4.0	11.5	39.7	10.0
楢葉町(N=592)	0.3	1.2	2.7	12.0	25.0	6.6	3.4	38.7	10.1
双葉町(N=550)	0.7	2.2	2.0	8.5	19.6	6.2	4.5	46.2	10.0
飯館村(N=157)	7.6	1.3	0.0	9.6	26.8	8.3	14.0	15.3	17.2
郡山市(N=303)	3.0	2.6	1.7	22.1	19.1	6.3	12.9	14.9	17.5
いわき市(N=689)	0.7	1.9	1.5	15.4	29.8	10.3	10.2	19.3	11.0
福島市(N=353)	2.5	3.4	1.7	13.6	19.5	6.2	17.6	23.5	11.9
広野町(N=253)	0.8	0.8	2.0	15.8	28.5	6.7	7.9	26.1	11.5
川内村(N=459)	0.7	3.7	1.3	14.4	23.5	8.1	7.6	31.2	9.6
田村市(N=417)	0.7	1.9	2.2	9.6	25.7	8.6	9.1	33.6	8.6
葛尾村(N=140)	0.0	4.3	0.0	10.7	24.3	5.0	7.9	33.6	14.3
川俣町(N=187)	0.5	1.1	2.1	11.2	25.7	7.0	10.7	29.4	12.3
その他福島県(N=545)	1.7	2.4	1.3	12.5	26.1	6.1	12.8	26.4	10.8
福島県以外(N=526)	1.9	2.3	1.0	18.1	21.3	11.2	15.2	10.3	18.8
無回答(N=845)	2.2	3.0	2.2	12.9	20.1	7.6	8.8	32.3	10.9

II 平成23年4月30日までの状況について

問11×問14-2(1)

平成23年4月30日までの避難先の種類(避難開始場所別) ※3か所目

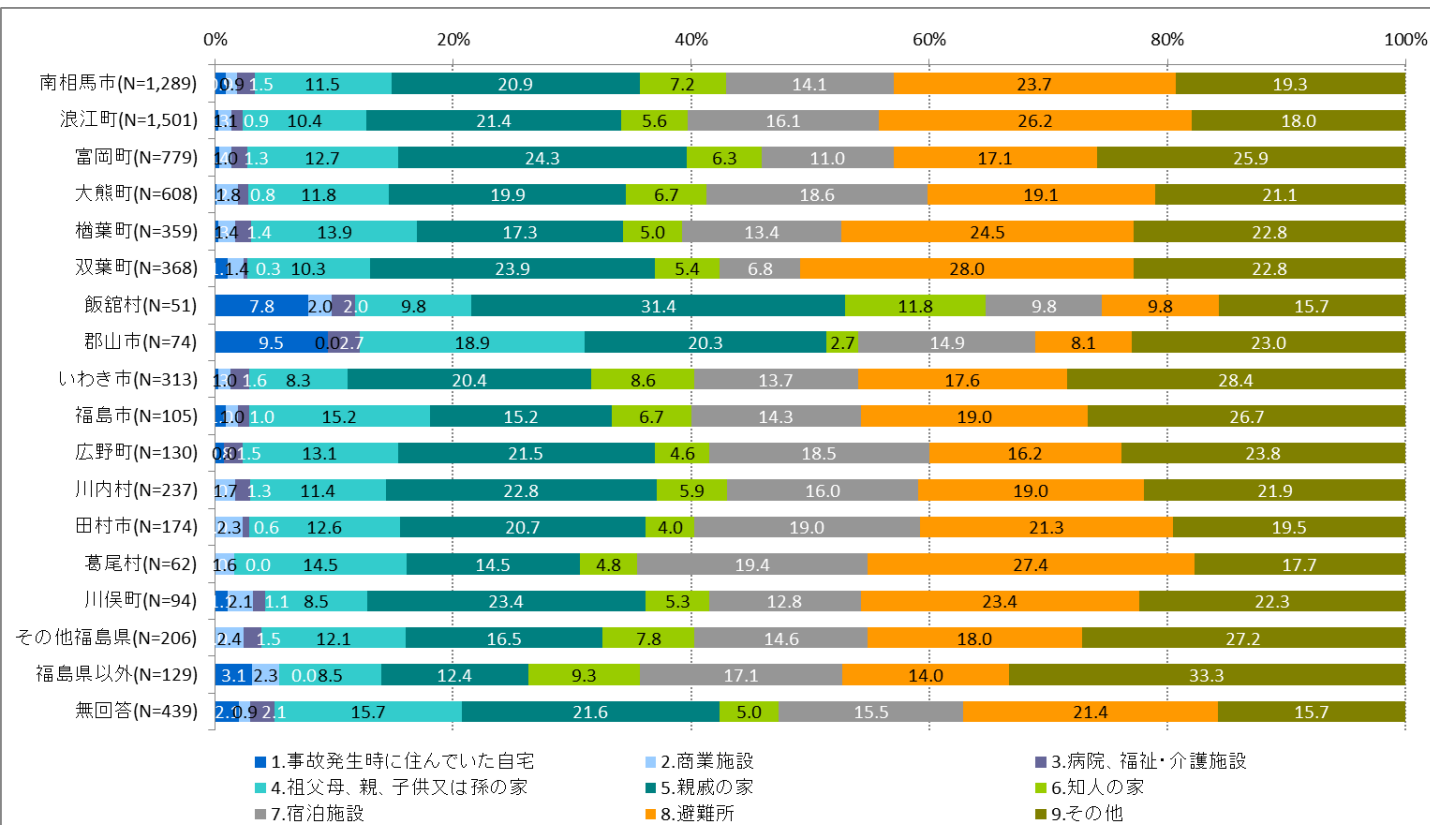


	1.事故発生時に住んでいた自宅	2.商業施設	3.病院、福祉・介護施設	4.祖父母、親、子供又は孫の家	5.親戚の家	6.知人の家	7.宿泊施設	8.避難所	9.その他
南相馬市(N=2,013)	0.7	1.1	2.2	10.4	23.4	6.7	14.9	25.6	14.9
浪江町(N=2,041)	0.3	2.2	1.8	8.4	24.3	6.5	13.9	29.5	13.1
富岡町(N=1,134)	0.3	1.8	2.6	14.4	25.6	7.7	10.0	22.3	15.4
大熊町(N=893)	0.2	1.2	2.2	11.1	23.5	6.3	16.6	23.7	15.1
楡葉町(N=496)	0.2	0.8	2.2	13.3	30.0	6.5	8.1	25.0	13.9
双葉町(N=493)	0.4	1.2	1.4	11.2	23.7	6.1	6.1	34.5	15.4
飯館村(N=94)	7.4	0.0	2.1	12.8	21.3	7.4	13.8	22.3	12.8
郡山市(N=147)	1.4	2.0	4.8	20.4	17.7	7.5	8.2	14.3	23.8
いわき市(N=507)	1.2	1.4	1.4	11.6	27.2	10.1	10.5	18.7	17.9
福島市(N=225)	0.9	2.2	4.0	14.7	14.2	3.6	16.0	18.7	25.8
広野町(N=205)	0.0	1.5	2.0	21.5	22.0	7.8	13.2	18.5	13.7
川内村(N=363)	0.0	1.4	1.9	15.2	25.1	7.7	12.4	20.7	15.7
田村市(N=310)	1.6	1.0	0.3	13.5	21.6	8.1	14.5	23.5	15.8
葛尾村(N=108)	0.9	0.9	2.8	13.0	24.1	2.8	13.0	24.1	18.5
川俣町(N=155)	1.9	0.6	0.0	13.5	21.3	4.5	10.3	29.7	18.1
その他福島県(N=360)	0.6	1.4	1.4	10.8	23.6	6.1	15.3	20.3	20.6
福島県以外(N=274)	1.8	1.1	1.5	13.5	20.8	7.3	19.7	11.7	22.6
無回答(N=641)	1.6	1.9	4.1	12.3	21.2	10.1	11.7	25.1	12.0

II 平成23年4月30日までの状況について

問11×問14-2(1)

平成23年4月30日までの避難先の種類(避難開始場所別) ※4か所目

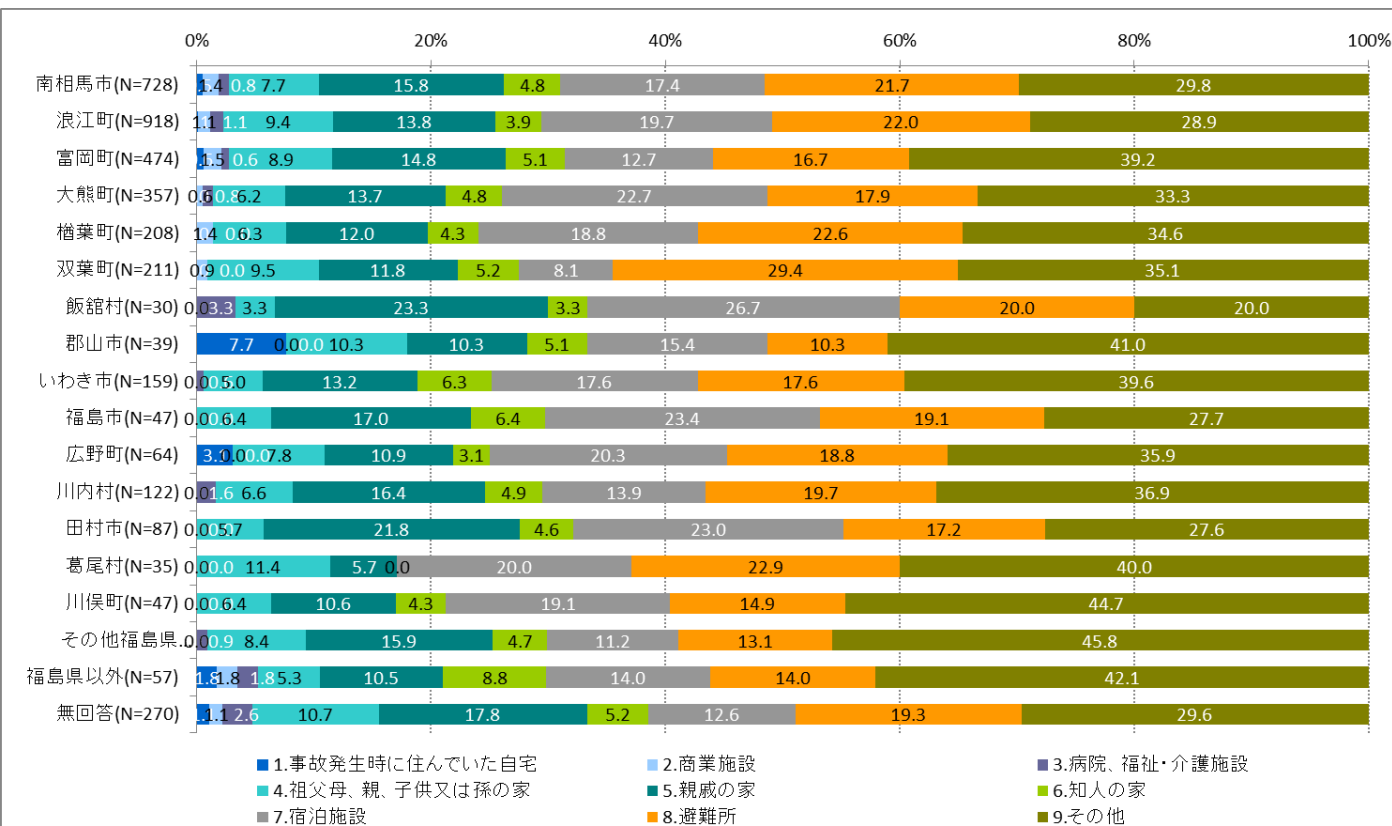


	1.事故発生時に住んでいた自宅	2.商業施設	3.病院、福祉・介護施設	4.祖父母、親、子供又は孫の家	5.親戚の家	6.知人の家	7.宿泊施設	8.避難所	9.その他
南相馬市(N=1,289)	0.9	0.9	1.5	11.5	20.9	7.2	14.1	23.7	19.3
浪江町(N=1,501)	0.3	1.1	0.9	10.4	21.4	5.6	16.1	26.2	18.0
富岡町(N=779)	0.4	1.0	1.3	12.7	24.3	6.3	11.0	17.1	25.9
大熊町(N=608)	0.2	1.8	0.8	11.8	19.9	6.7	18.6	19.1	21.1
楢葉町(N=359)	0.3	1.4	1.4	13.9	17.3	5.0	13.4	24.5	22.8
双葉町(N=368)	1.1	1.4	0.3	10.3	23.9	5.4	6.8	28.0	22.8
飯館村(N=51)	7.8	2.0	2.0	9.8	31.4	11.8	9.8	9.8	15.7
郡山市(N=74)	9.5	0.0	2.7	18.9	20.3	2.7	14.9	8.1	23.0
いわき市(N=313)	0.3	1.0	1.6	8.3	20.4	8.6	13.7	17.6	28.4
福島市(N=105)	1.0	1.0	1.0	15.2	15.2	6.7	14.3	19.0	26.7
広野町(N=130)	0.8	0.0	1.5	13.1	21.5	4.6	18.5	16.2	23.8
川内村(N=237)	0.0	1.7	1.3	11.4	22.8	5.9	16.0	19.0	21.9
田村市(N=174)	0.0	2.3	0.6	12.6	20.7	4.0	19.0	21.3	19.5
葛尾村(N=62)	0.0	1.6	0.0	14.5	14.5	4.8	19.4	27.4	17.7
川俣町(N=94)	1.1	2.1	1.1	8.5	23.4	5.3	12.8	23.4	22.3
その他福島県(N=206)	0.0	2.4	1.5	12.1	16.5	7.8	14.6	18.0	27.2
福島県以外(N=129)	3.1	2.3	0.0	8.5	12.4	9.3	17.1	14.0	33.3
無回答(N=439)	2.1	0.9	2.1	15.7	21.6	5.0	15.5	21.4	15.7

Ⅱ 平成23年4月30日までの状況について

問11×問14-2(1)

平成23年4月30日までの避難先の種類(避難開始場所別) ※5か所目

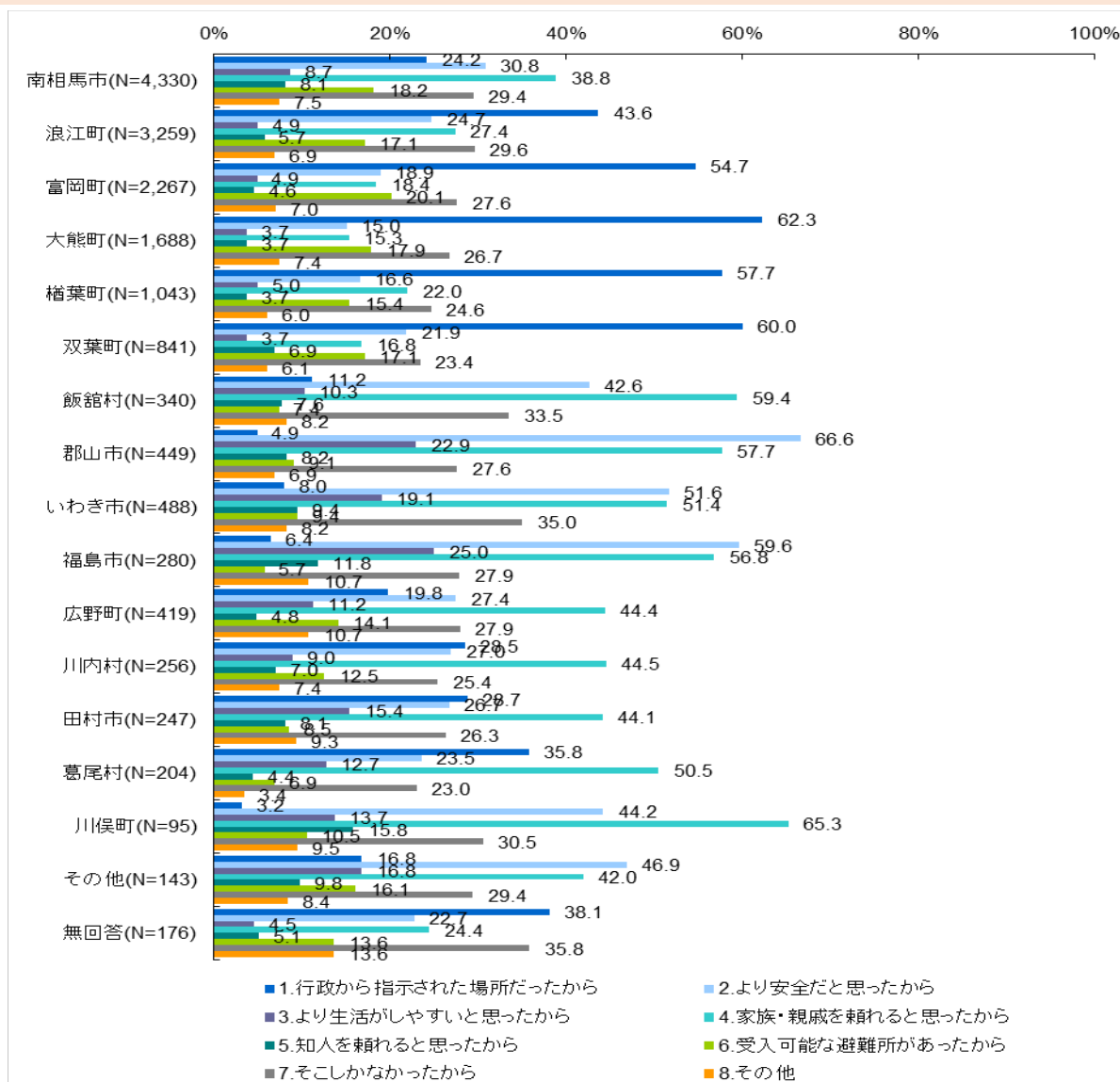


	1.事故発生時に住んでいた自宅	2.商業施設	3.病院、福祉・介護施設	4.祖父母、親、子供又は孫の家	5.親戚の家	6.知人の家	7.宿泊施設	8.避難所	9.その他
南相馬市(N=728)	0.5	1.4	0.8	7.7	15.8	4.8	17.4	21.7	29.8
浪江町(N=918)	0.1	1.1	1.1	9.4	13.8	3.9	19.7	22.0	28.9
富岡町(N=474)	0.6	1.5	0.6	8.9	14.8	5.1	12.7	16.7	39.2
大熊町(N=357)	0.0	0.6	0.8	6.2	13.7	4.8	22.7	17.9	33.3
楢葉町(N=208)	0.0	1.4	0.0	6.3	12.0	4.3	18.8	22.6	34.6
双葉町(N=211)	0.0	0.9	0.0	9.5	11.8	5.2	8.1	29.4	35.1
飯館村(N=30)	0.0	0.0	3.3	3.3	23.3	3.3	26.7	20.0	20.0
郡山市(N=39)	7.7	0.0	0.0	10.3	10.3	5.1	15.4	10.3	41.0
いわき市(N=159)	0.0	0.0	0.6	5.0	13.2	6.3	17.6	17.6	39.6
福島市(N=47)	0.0	0.0	0.0	6.4	17.0	6.4	23.4	19.1	27.7
広野町(N=64)	3.1	0.0	0.0	7.8	10.9	3.1	20.3	18.8	35.9
川内村(N=122)	0.0	0.0	1.6	6.6	16.4	4.9	13.9	19.7	36.9
田村市(N=87)	0.0	0.0	0.0	5.7	21.8	4.6	23.0	17.2	27.6
葛尾村(N=35)	0.0	0.0	0.0	11.4	5.7	0.0	20.0	22.9	40.0
川俣町(N=47)	0.0	0.0	0.0	6.4	10.6	4.3	19.1	14.9	44.7
その他福島県(N=107)	0.0	0.0	0.9	8.4	15.9	4.7	11.2	13.1	45.8
福島県以外(N=57)	1.8	1.8	1.8	5.3	10.5	8.8	14.0	14.0	42.1
無回答(N=270)	1.1	1.1	2.6	10.7	17.8	5.2	12.6	19.3	29.6

Ⅱ 平成23年4月30日までの状況について

問1×問14-2(2)

平成23年4月30日までの避難理由(震災当時の居住地域別) ※1か所目

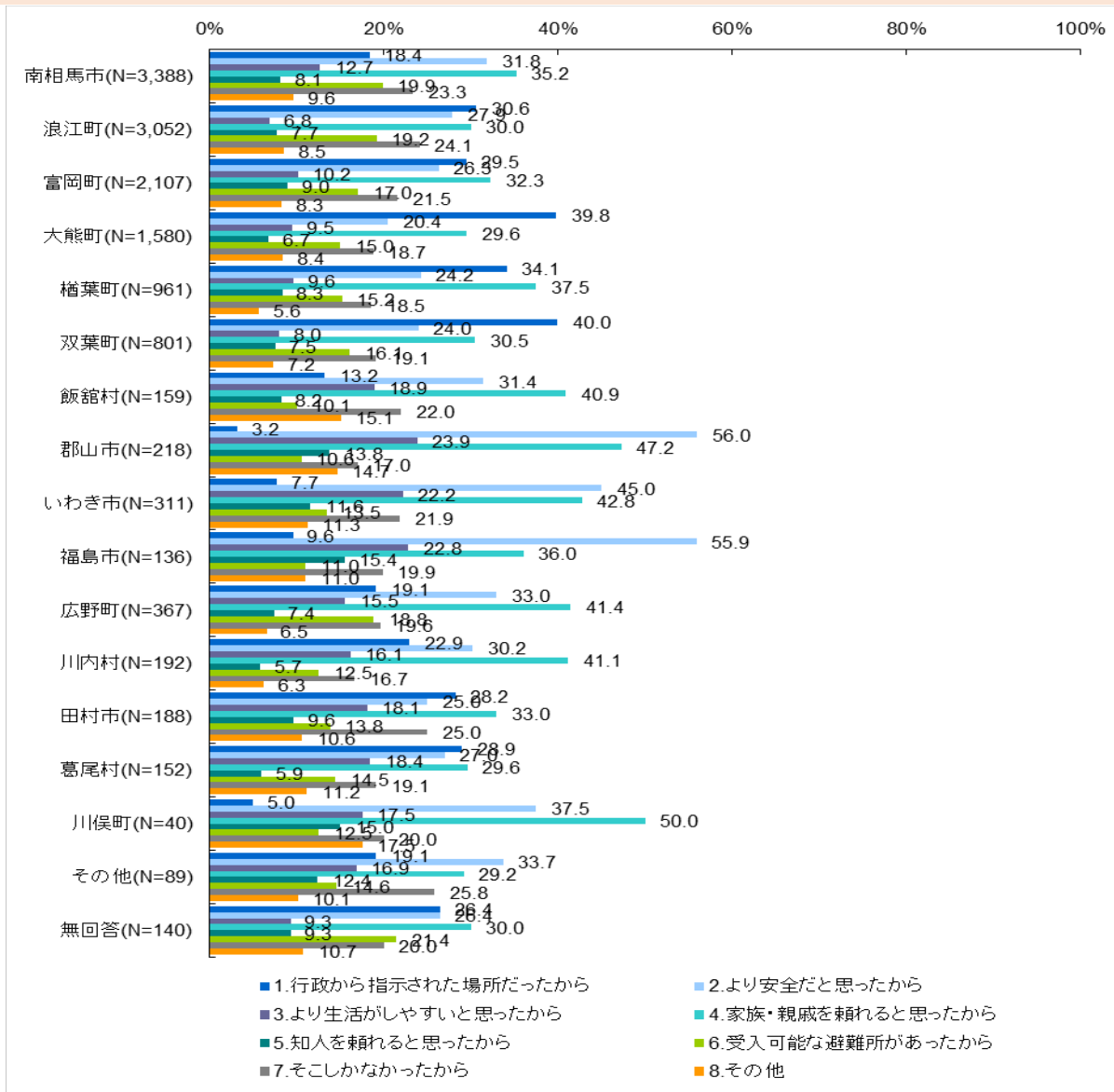


	1.行政から指示された場所だったから	2.より安全だと思ったから	3.より生活がしやすいと思ったから	4.家族・親戚を頼れると思ったから	5.知人を頼れると思ったから	6.受入可能な避難所があったから	7.そこしかなかったから	8.その他
南相馬市(N=4,330)	24.2	30.8	8.7	38.8	8.1	18.2	29.4	7.5
浪江町(N=3,259)	43.6	24.7	4.9	27.4	5.7	17.1	29.6	6.9
富岡町(N=2,267)	54.7	18.9	4.9	18.4	4.6	20.1	27.6	7.0
大熊町(N=1,688)	62.3	15.0	3.7	15.3	3.7	17.9	26.7	7.4
楡葉町(N=1,043)	57.7	16.6	5.0	22.0	3.7	15.4	24.6	6.0
双葉町(N=841)	60.0	21.9	3.7	16.8	6.9	17.1	23.4	6.1
飯館村(N=340)	11.2	42.6	10.3	59.4	7.6	7.4	33.5	8.2
郡山市(N=449)	4.9	66.6	22.9	57.7	8.2	9.1	27.6	6.9
いわき市(N=488)	8.0	51.6	19.1	51.4	9.4	9.4	35.0	8.2
福島市(N=280)	6.4	59.6	25.0	56.8	11.8	5.7	27.9	10.7
広野町(N=419)	19.8	27.4	11.2	44.4	4.8	14.1	27.9	10.7
川内村(N=256)	28.5	27.0	9.0	44.5	7.0	12.5	25.4	7.4
田村市(N=247)	28.7	26.7	15.4	44.1	8.1	8.5	26.3	9.3
葛尾村(N=204)	35.8	23.5	12.7	50.5	4.4	6.9	23.0	3.4
川俣町(N=95)	3.2	44.2	13.7	65.3	15.8	10.5	30.5	9.5
その他(N=143)	16.8	46.9	16.8	42.0	9.8	16.1	29.4	8.4
無回答(N=176)	38.1	22.7	4.5	24.4	5.1	13.6	35.8	13.6

II 平成23年4月30日までの状況について

問1×問14-2(2)

平成23年4月30日までの避難理由(震災当時の居住地域別) ※2か所目

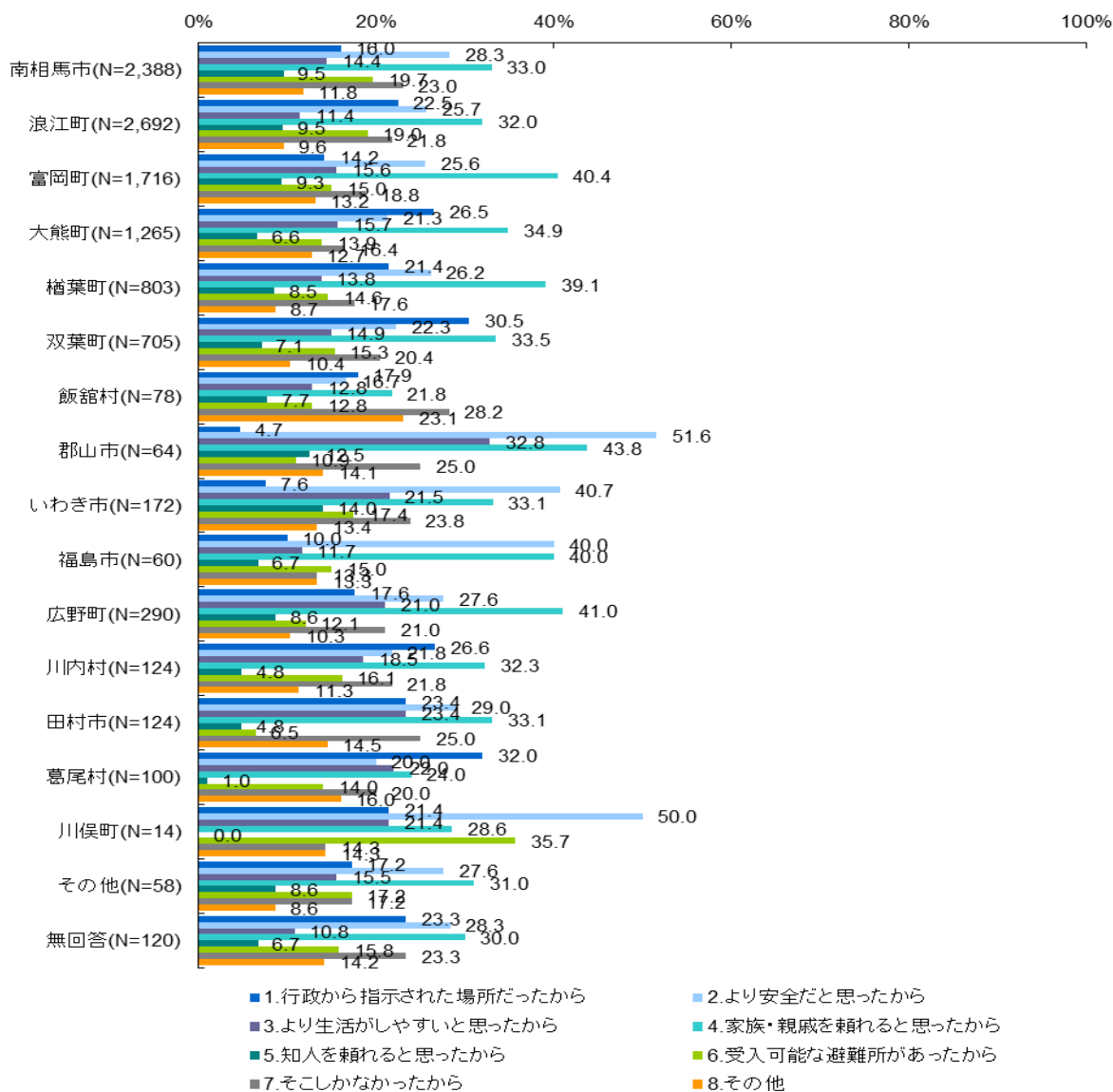


	1.行政から指示された場所だったから	2.より安全だと思ったから	3.より生活がしやすいと思ったから	4.家族・親戚を頼れると思ったから	5.知人を頼れると思ったから	6.受入可能な避難所があったから	7.そこしかなかったから	8.その他
南相馬市(N=3,388)	18.4	31.8	12.7	35.2	8.1	19.9	23.3	9.6
浪江町(N=3,052)	30.6	27.9	6.8	30.0	7.7	19.2	24.1	8.5
富岡町(N=2,107)	29.5	26.3	10.2	32.3	9.0	17.0	21.5	8.3
大熊町(N=1,580)	39.8	20.4	9.5	29.6	6.7	15.0	18.7	8.4
楢葉町(N=961)	34.1	24.2	9.6	37.5	8.3	15.2	18.5	5.6
双葉町(N=801)	40.0	24.0	8.0	30.5	7.5	16.1	19.1	7.2
飯館村(N=159)	13.2	31.4	18.9	40.9	8.2	10.1	22.0	15.1
郡山市(N=218)	3.2	56.0	23.9	47.2	13.8	10.6	17.0	14.7
いわき市(N=311)	7.7	45.0	22.2	42.8	11.6	13.5	21.9	11.3
福島市(N=136)	9.6	55.9	22.8	36.0	15.4	11.0	19.9	11.0
広野町(N=367)	19.1	33.0	15.5	41.4	7.4	18.8	19.6	6.5
川内村(N=192)	22.9	30.2	16.1	41.1	5.7	12.5	16.7	6.3
田村市(N=188)	28.2	25.0	18.1	33.0	9.6	13.8	25.0	10.6
葛尾村(N=152)	28.9	27.0	18.4	29.6	5.9	14.5	19.1	11.2
川俣町(N=40)	5.0	37.5	17.5	50.0	15.0	12.5	20.0	17.5
その他(N=89)	19.1	33.7	16.9	29.2	12.4	14.6	25.8	10.1
無回答(N=140)	26.4	26.4	9.3	30.0	9.3	21.4	20.0	10.7

Ⅱ 平成23年4月30日までの状況について

問1×問14-2(2)

平成23年4月30日までの避難理由(震災当時の居住地域別) ※3か所目

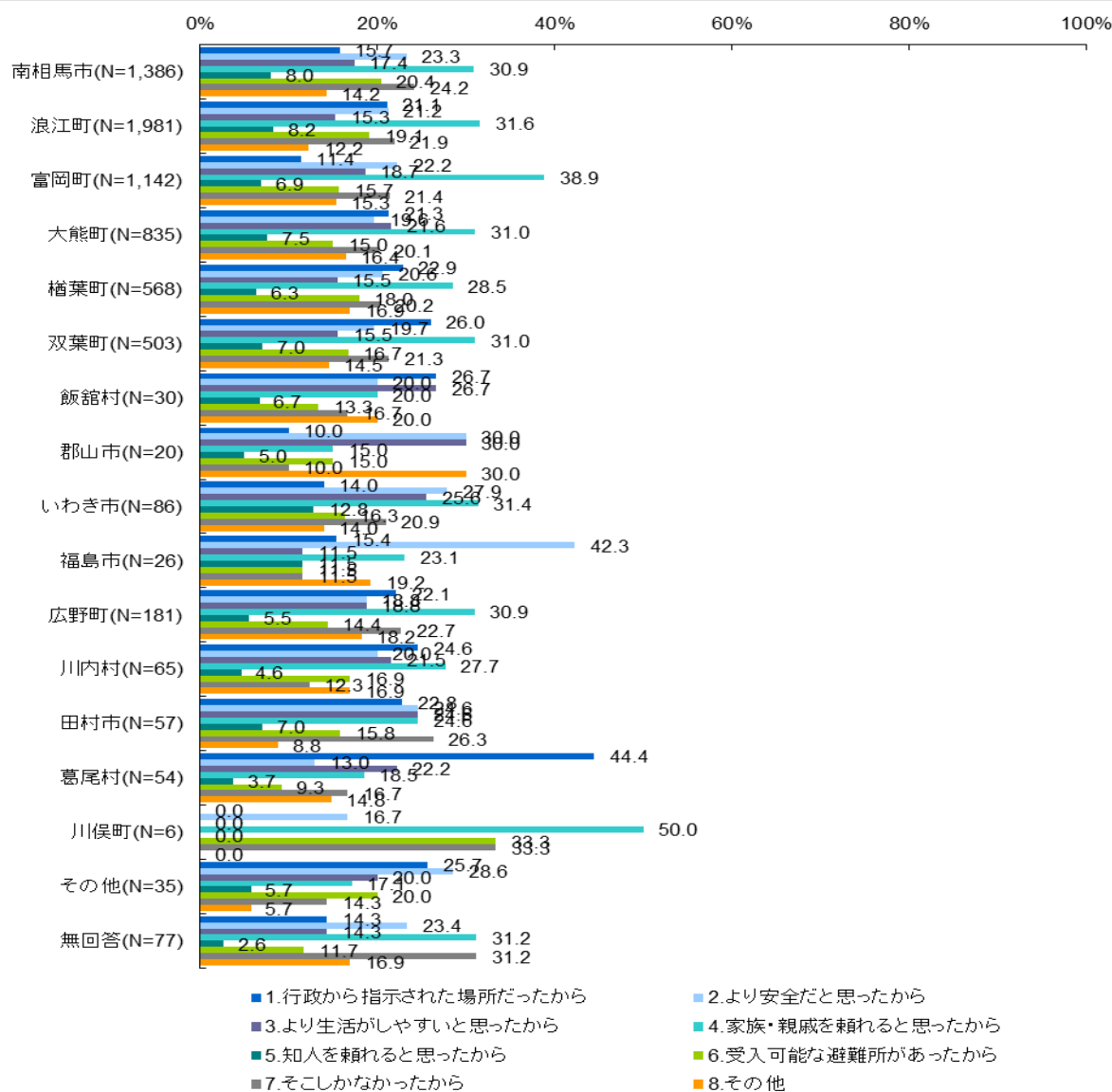


	1. 行政から指示された場所だったから	2. より安全だと思ったから	3. より生活がしやすいと思ったから	4. 家族・親戚を頼れると思ったから	5. 知人を頼れると思ったから	6. 受入可能な避難所があったから	7. そこしかなかったから	8. その他
南相馬市(N=2,388)	16.0	28.3	14.4	33.0	9.5	19.7	23.0	11.8
浪江町(N=2,692)	22.5	25.7	11.4	32.0	9.5	19.0	21.8	9.6
富岡町(N=1,716)	14.2	25.6	15.6	40.4	9.3	15.0	18.8	13.2
大熊町(N=1,265)	26.5	21.3	15.7	34.9	6.6	13.9	16.4	12.7
楢葉町(N=803)	21.4	26.2	13.8	39.1	8.5	14.6	17.6	8.7
双葉町(N=705)	30.5	22.3	14.9	33.5	7.1	15.3	20.4	10.4
飯館村(N=78)	17.9	16.7	12.8	21.8	7.7	12.8	28.2	23.1
郡山市(N=64)	4.7	51.6	32.8	43.8	12.5	25.0	14.1	7.6
いわき市(N=172)	7.6	40.7	21.5	33.1	14.0	17.4	23.8	14.1
福島市(N=60)	10.0	40.0	11.7	40.0	6.7	15.0	13.3	13.3
広野町(N=290)	17.6	27.6	21.0	41.0	8.6	12.1	21.0	10.3
川内村(N=124)	26.6	21.8	18.5	32.3	4.8	16.1	21.8	11.3
田村市(N=124)	23.4	29.0	23.4	33.1	4.8	6.5	25.0	14.5
葛尾村(N=100)	32.0	20.0	22.0	24.0	1.0	14.0	20.0	16.0
川俣町(N=14)	21.4	50.0	28.6	35.7	0.0	14.3	17.2	27.6
その他(N=58)	17.2	27.6	15.5	31.0	8.6	17.2	17.2	8.6
無回答(N=120)	23.3	28.3	10.8	30.0	6.7	15.8	23.3	14.2

Ⅱ 平成23年4月30日までの状況について

問1×問14-2(2)

平成23年4月30日までの避難理由(震災当時の居住地域別) ※4か所目

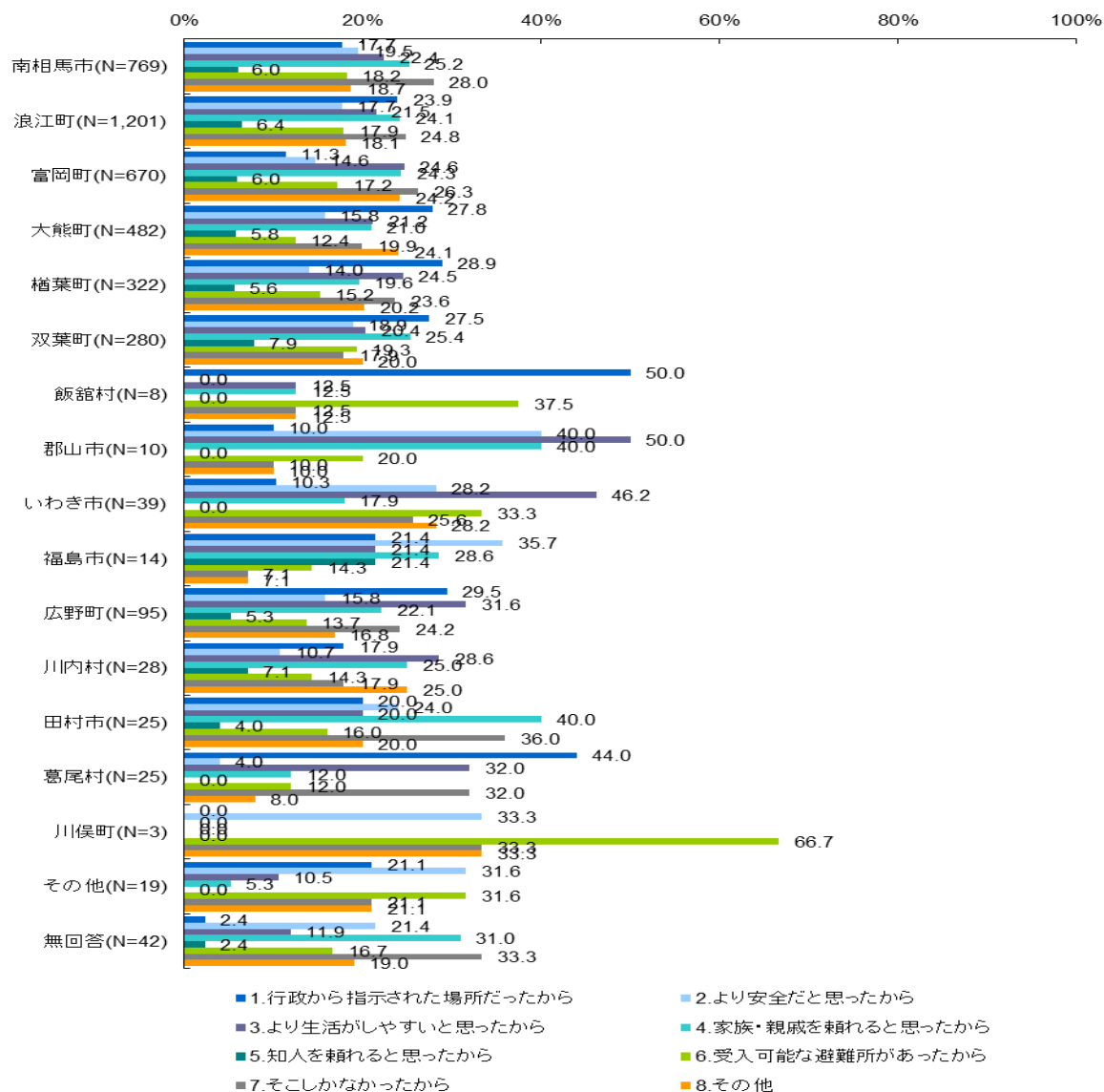


	1.行政から指示された場所だったから	2.より安全だと思ったから	3.より生活がしやすいと思ったから	4.家族・親戚を頼れると思ったから	5.知人を頼れると思ったから	6.受入可能な避難所があったから	7.そこしかなかったから	8.その他
南相馬市(N=1,386)	15.7	23.3	17.4	30.9	8.0	20.4	24.2	14.2
浪江町(N=1,981)	21.1	21.2	15.3	31.6	8.2	19.1	21.9	12.2
富岡町(N=1,142)	11.4	22.2	18.7	38.9	6.9	15.7	21.4	15.3
大熊町(N=835)	21.3	19.6	21.6	31.0	7.5	15.0	20.1	16.4
楡葉町(N=568)	22.9	20.6	15.5	28.5	6.3	18.0	20.2	16.9
双葉町(N=503)	26.0	19.7	15.5	31.0	7.0	16.7	21.3	14.5
飯館村(N=30)	26.7	20.0	26.7	20.0	6.7	13.3	16.7	20.0
郡山市(N=20)	10.0	30.0	15.0	30.0	5.0	15.0	10.0	10.0
いわき市(N=86)	14.0	27.9	12.8	31.4	12.8	16.3	20.9	14.0
福島市(N=26)	15.4	42.3	11.5	23.1	11.5	11.5	11.5	19.2
広野町(N=181)	22.1	18.8	18.8	30.9	5.5	14.4	22.7	18.2
川内村(N=65)	24.6	20.0	21.5	27.7	4.6	16.9	12.3	16.9
田村市(N=57)	22.8	24.6	24.6	24.6	7.0	15.8	26.3	8.8
葛尾村(N=54)	44.4	13.0	22.2	18.5	3.7	9.3	16.7	14.8
川俣町(N=6)	0.0	16.7	0.0	50.0	0.0	33.3	33.3	0.0
その他(N=35)	25.7	28.6	20.0	17.1	5.7	20.0	14.3	5.7
無回答(N=77)	14.3	23.4	14.3	31.2	2.6	11.7	31.2	16.9

Ⅱ 平成23年4月30日までの状況について

問1×問14-2(2)

平成23年4月30日までの避難理由(震災当時の居住地域別) ※5か所目

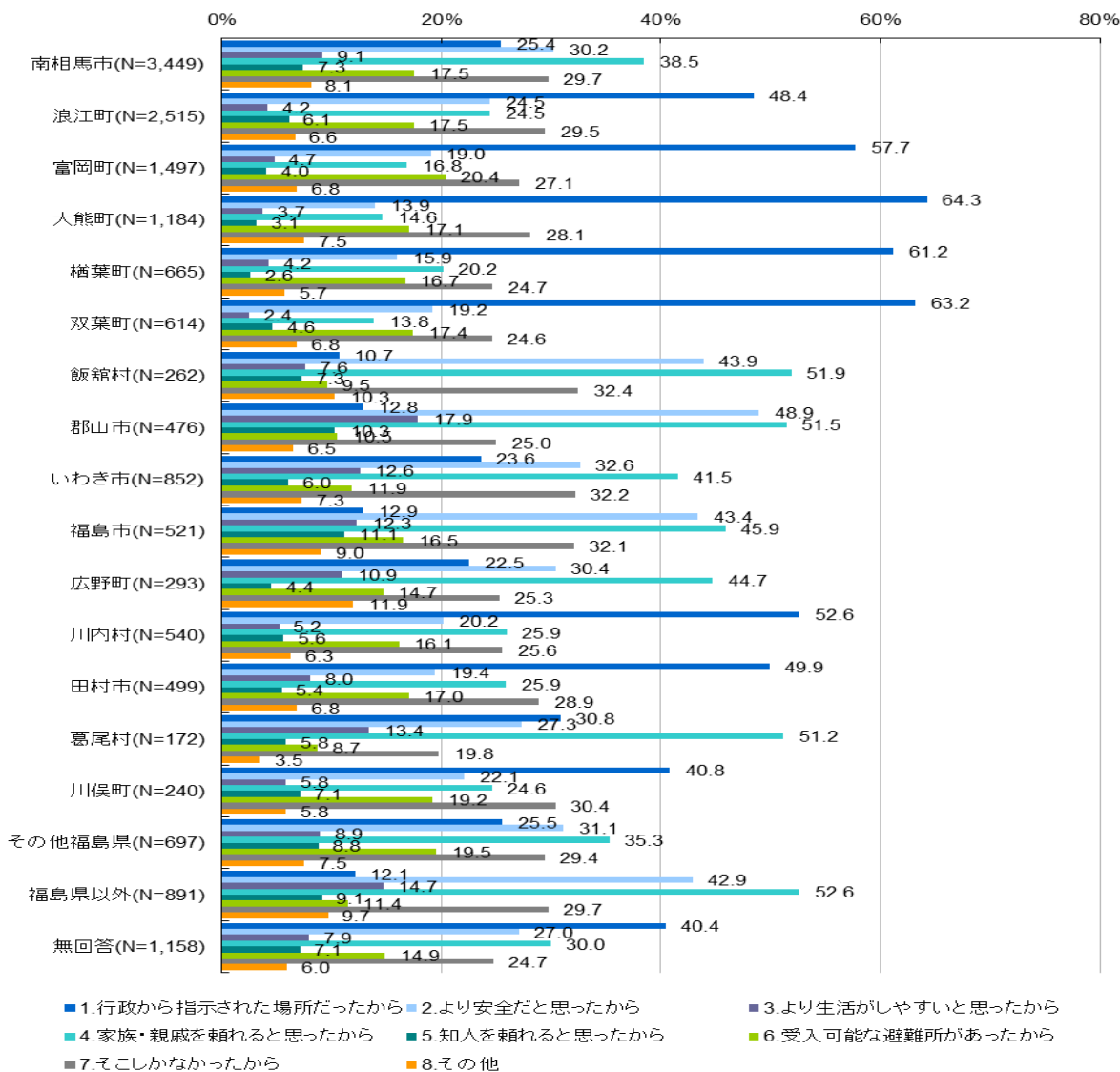


	1. 行政から指示された場所だったから	2. より安全だと思ったから	3. より生活がしやすいと思ったから	4. 家族・親戚を頼れると思ったから	5. 知人を頼れると思ったから	6. 受入可能な避難所があったから	7. そこしかなかったから	8. その他
南相馬市(N=769)	17.7	19.5	22.4	25.2	6.0	18.2	28.0	18.7
浪江町(N=1,201)	23.9	17.7	21.5	24.1	6.4	17.9	24.8	18.1
富岡町(N=670)	11.3	14.6	24.6	24.3	6.0	17.2	26.3	24.2
大熊町(N=482)	27.8	15.8	21.2	21.0	5.8	12.4	19.9	24.1
楢葉町(N=322)	28.9	14.0	24.5	19.6	5.6	15.2	23.6	20.2
双葉町(N=280)	27.5	18.9	20.4	25.4	7.9	19.3	17.9	20.0
飯館村(N=8)	50.0	0.0	12.5	12.5	0.0	37.5	12.5	12.5
郡山市(N=10)	10.0	40.0	50.0	40.0	0.0	20.0	10.0	10.0
いわき市(N=39)	10.3	28.2	46.2	17.9	0.0	33.3	25.6	28.2
福島市(N=14)	21.4	35.7	21.4	28.6	21.4	14.3	7.1	7.1
広野町(N=95)	29.5	15.8	31.6	22.1	5.3	13.7	24.2	16.8
川内村(N=28)	17.9	10.7	28.6	25.0	7.1	14.3	17.9	25.0
田村市(N=25)	20.0	24.0	20.0	40.0	4.0	16.0	36.0	20.0
葛尾村(N=25)	44.0	4.0	32.0	12.0	0.0	12.0	32.0	8.0
川俣町(N=3)	0.0	33.3	0.0	0.0	0.0	66.7	33.3	33.3
その他(N=19)	21.1	31.6	10.5	5.3	0.0	31.6	21.1	21.1
無回答(N=42)	2.4	11.9	21.4	31.0	2.4	16.7	19.0	33.3

Ⅱ 平成23年4月30日までの状況について

問11×問14-2(2)

平成23年4月30日までの避難理由(避難開始場所別) ※1か所目

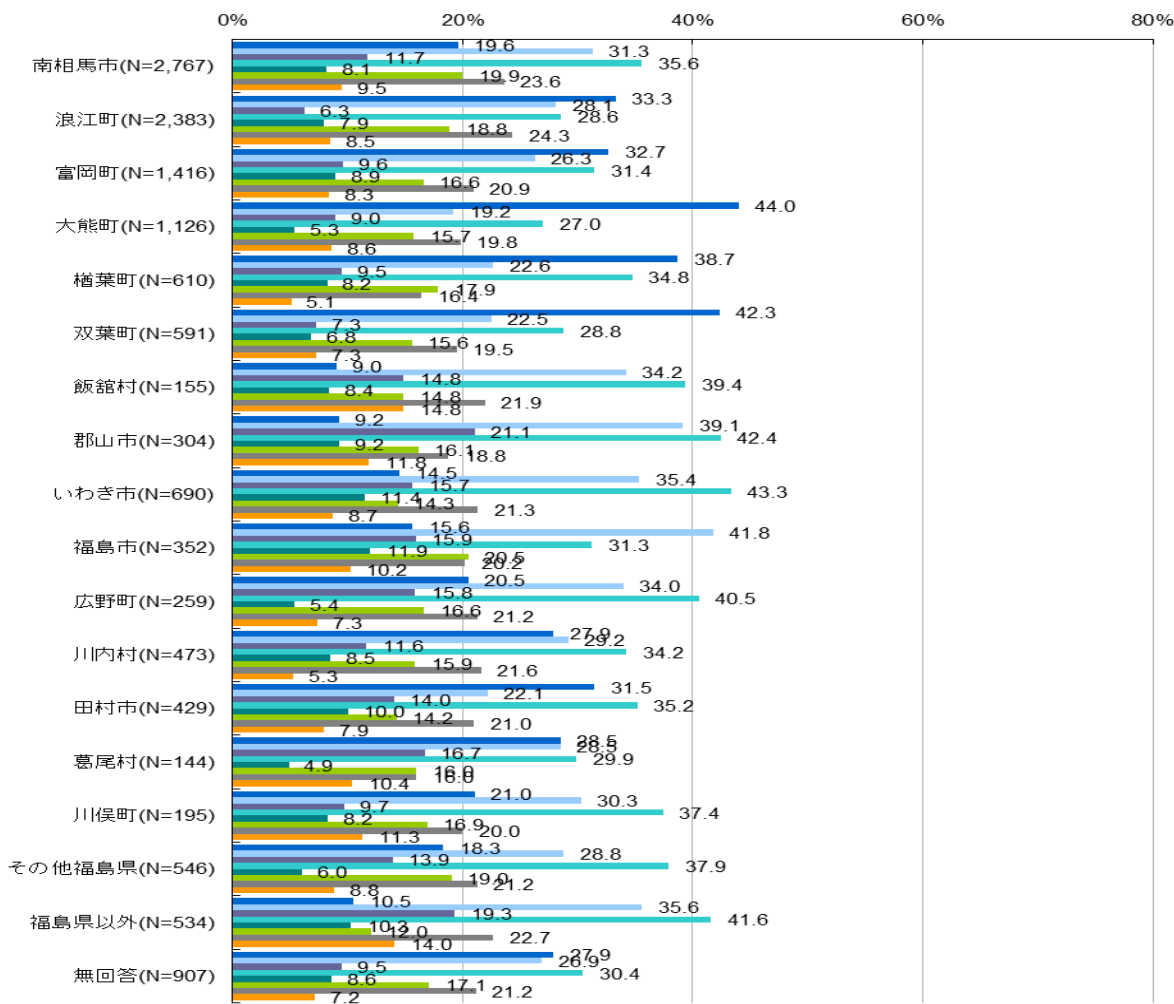


避難開始場所	1. 行政から指示された場所だったから	2. より安全だと思ったから	3. より生活がしやすいと思ったから	4. 家族・親戚を頼れると思ったから	5. 知人を頼れると思ったから	6. 受入可能な避難所があったから	7. そこしかなかったから	8. その他
南相馬市(N=3,449)	25.4	30.2	9.1	38.5	7.3	17.5	29.7	8.1
浪江町(N=2,515)	48.4	24.5	4.2	24.5	6.1	17.5	29.5	6.6
富岡町(N=1,497)	57.7	19.0	4.7	16.8	4.0	20.4	27.1	6.8
大熊町(N=1,184)	64.3	13.9	3.7	14.6	3.1	17.1	28.1	7.5
楢葉町(N=665)	61.2	15.9	4.2	20.2	2.6	16.7	24.7	5.7
双葉町(N=614)	63.2	19.2	2.4	13.8	4.6	17.4	24.6	6.8
飯館村(N=262)	10.7	43.9	7.6	51.9	7.3	9.5	32.4	10.3
郡山市(N=476)	12.8	48.9	10.3	51.5	17.9	10.3	25.0	6.5
いわき市(N=852)	23.6	32.6	6.0	41.5	12.6	11.9	32.2	7.3
福島市(N=521)	12.9	43.4	12.3	45.9	11.1	16.5	32.1	9.0
広野町(N=293)	22.5	30.4	10.9	44.7	4.4	14.7	25.3	11.9
川内村(N=540)	52.6	20.2	5.2	25.9	5.6	16.1	25.6	6.3
田村市(N=499)	49.9	19.4	8.0	25.9	5.4	17.0	28.9	6.8
葛尾村(N=172)	30.8	27.3	13.4	51.2	5.8	8.7	19.8	3.5
川俣町(N=240)	40.8	22.1	5.8	24.6	7.1	19.2	30.4	5.8
その他福島県(N=697)	25.5	31.1	8.9	35.3	8.8	19.5	29.4	7.5
福島県以外(N=891)	42.9	52.6	12.1	52.6	14.7	9.7	29.7	9.7
無回答(N=1,158)	40.4	27.0	7.9	30.0	7.1	14.9	24.7	6.0

Ⅱ 平成23年4月30日までの状況について

問11×問14-2(2)

平成23年4月30日までの避難理由(避難開始場所別) ※2か所目



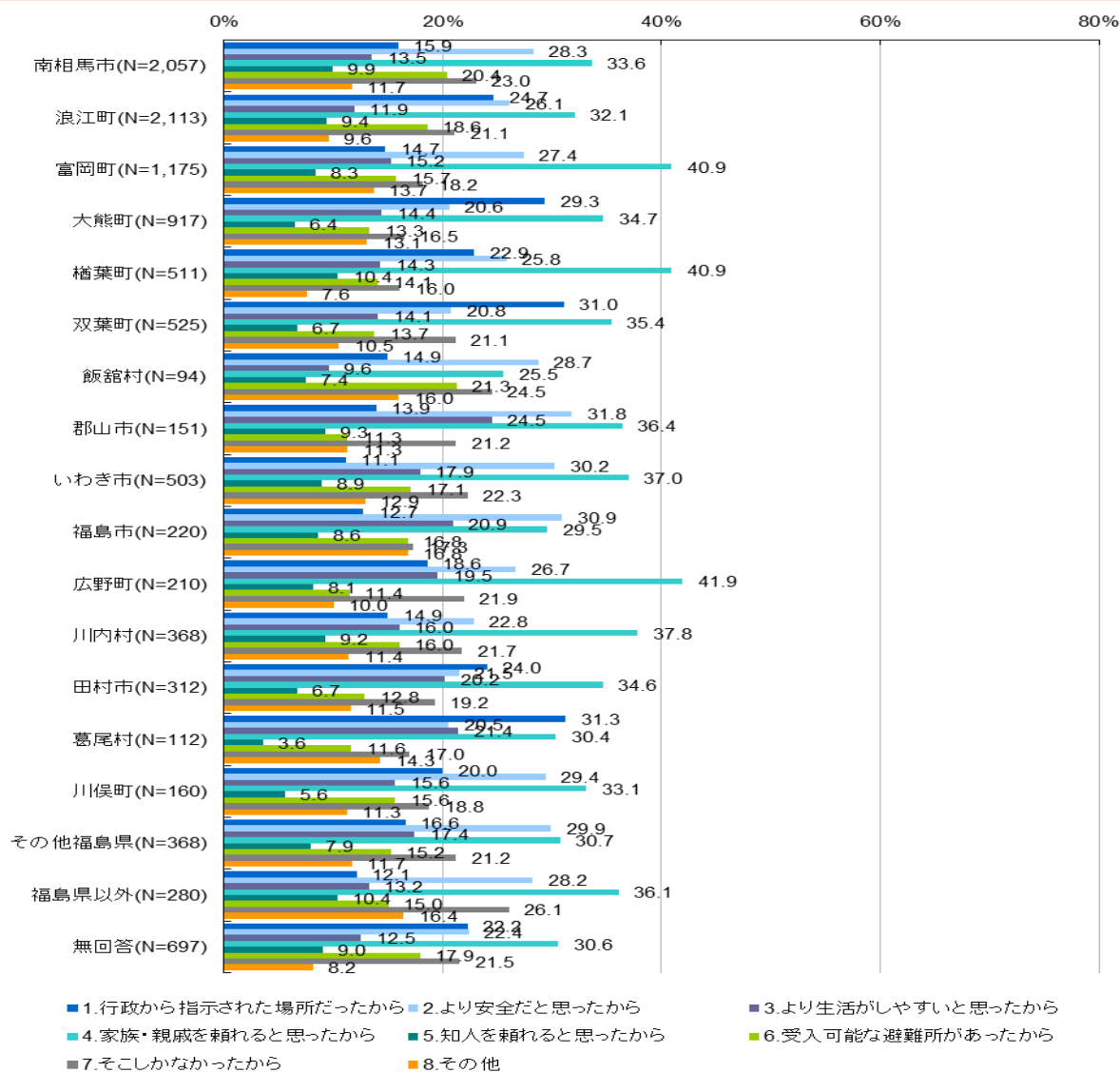
- 1.行政から指示された場所だったから
- 2.より安全だと思ったから
- 3.より生活がしやすいと思ったから
- 4.家族・親戚を頼れると思ったから
- 5.知人を頼れると思ったから
- 6.受入可能な避難所があったから
- 7.そしかなかったから
- 8.その他

	1.行政から指示された場所だったから	2.より安全だと思ったから	3.より生活がしやすいと思ったから	4.家族・親戚を頼れると思ったから	5.知人を頼れると思ったから	6.受入可能な避難所があったから	7.そしかなかったから	8.その他
南相馬市(N=2,767)	19.6	31.3	11.7	35.6	8.1	19.9	23.6	9.5
浪江町(N=2,383)	33.3	28.1	6.3	28.6	7.9	18.8	24.3	8.5
富岡町(N=1,416)	32.7	26.3	9.6	31.4	8.9	16.6	20.9	8.3
大熊町(N=1,126)	44.0	19.2	9.0	27.0	5.3	15.7	19.8	8.6
楢葉町(N=610)	38.7	22.6	9.5	34.8	8.2	17.9	16.4	5.1
双葉町(N=591)	42.3	22.5	7.3	28.8	6.8	15.6	19.5	7.3
飯館村(N=155)	9.0	34.2	14.8	39.4	8.4	14.8	21.9	14.8
郡山市(N=304)	9.2	39.1	21.1	42.4	9.2	16.1	18.8	11.8
いわき市(N=690)	14.5	35.4	15.7	43.3	11.4	14.3	21.3	8.7
福島市(N=352)	15.6	41.8	15.9	31.3	11.9	20.5	20.2	10.2
広野町(N=259)	20.5	34.0	15.8	40.5	5.4	16.6	21.2	7.3
川内村(N=473)	27.9	29.2	11.6	34.2	8.5	15.9	21.6	5.3
田村市(N=429)	31.5	22.1	14.0	35.2	10.0	14.2	21.0	7.9
葛尾村(N=144)	28.5	28.5	16.7	29.9	4.9	16.0	16.0	10.4
川俣町(N=195)	21.0	30.3	9.7	37.4	8.2	16.9	20.0	11.3
その他福島県(N=546)	18.3	28.8	13.9	37.9	6.0	19.0	21.2	8.8
福島県以外(N=534)	10.5	35.6	19.3	41.6	8.8	10.5	22.7	14.0
無回答(N=907)	27.9	26.9	9.5	30.4	8.6	17.1	21.2	7.2

II 平成23年4月30日までの状況について

問11×問14-2(2)

平成23年4月30日までの避難理由(避難開始場所別) ※3か所目

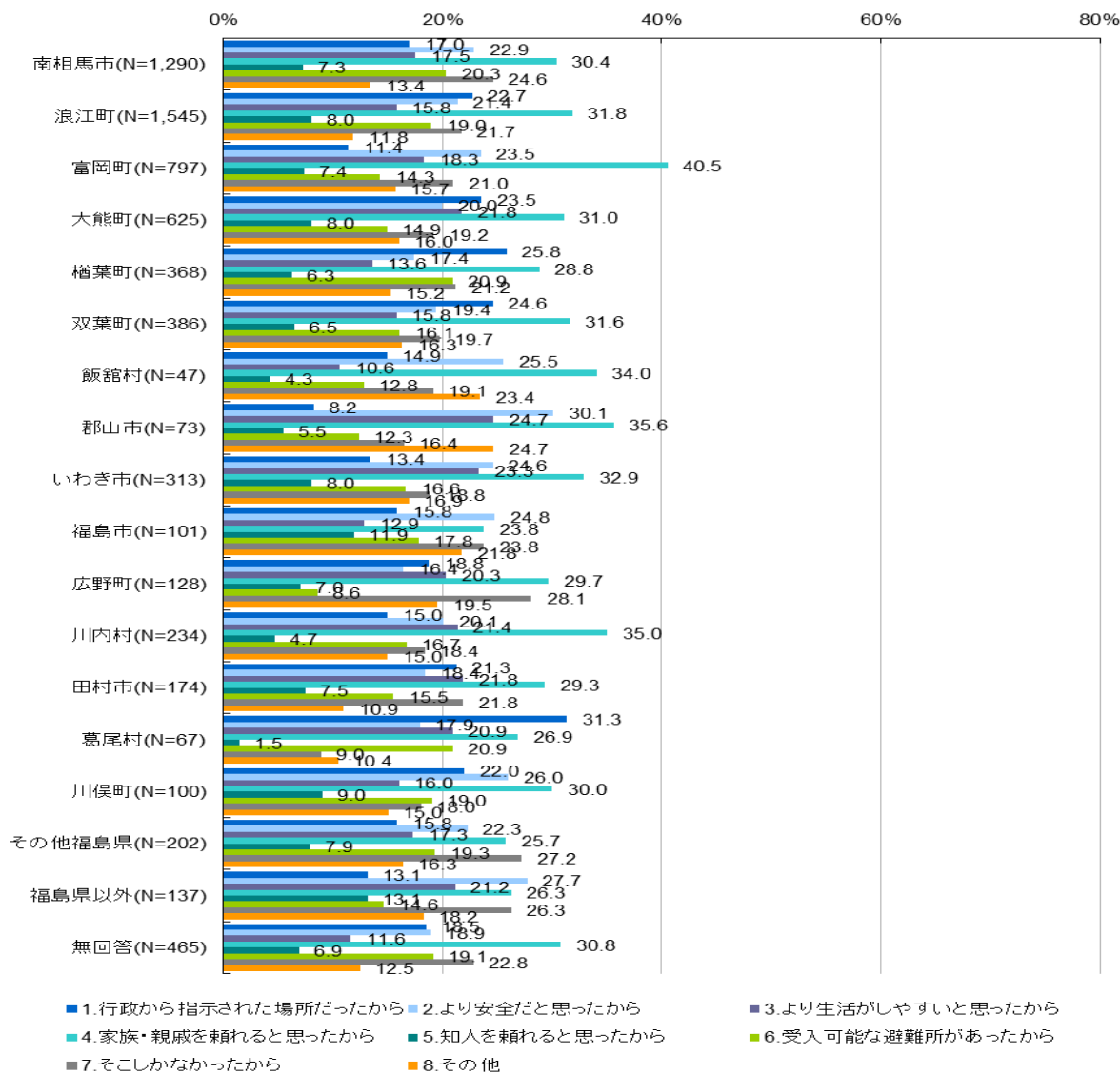


	1. 行政から指示された場所だったから	2. より安全だと思ったから	3. より生活がしやすいと思ったから	4. 家族・親戚を頼れると思ったから	5. 知人を頼れると思ったから	6. 受入可能な避難所があったから	7. そこしかなかったから	8. その他
南相馬市(N=2,057)	15.9	28.3	13.5	33.6	9.9	20.4	23.0	11.7
浪江町(N=2,113)	24.7	26.1	11.9	32.1	9.4	18.6	21.1	9.6
富岡町(N=1,175)	14.7	27.4	15.2	40.9	8.3	15.7	18.2	13.7
大熊町(N=917)	29.3	20.6	14.4	34.7	6.4	13.3	16.5	13.1
楡葉町(N=511)	22.9	25.8	14.3	40.9	10.4	14.1	16.0	7.6
双葉町(N=525)	31.0	20.8	14.1	35.4	6.7	13.7	21.1	10.5
飯館村(N=94)	14.9	28.7	9.6	25.5	7.4	21.3	24.5	16.0
郡山市(N=151)	13.9	31.8	24.5	36.4	9.3	11.3	21.2	11.1
いわき市(N=503)	11.1	30.2	17.9	37.0	8.9	17.1	22.3	12.9
福島市(N=220)	12.7	30.9	20.9	29.5	8.6	16.8	17.3	16.8
広野町(N=210)	18.6	26.7	19.5	41.9	8.1	11.4	21.9	10.0
川内村(N=368)	14.9	22.8	16.0	37.8	9.2	16.0	21.7	11.4
田村市(N=312)	24.0	21.5	20.2	34.6	6.7	12.8	19.2	11.5
葛尾村(N=112)	31.3	20.5	21.4	30.4	3.6	11.6	17.0	14.3
川俣町(N=160)	20.0	29.4	15.6	33.1	5.6	11.3	18.8	11.3
その他福島県(N=368)	16.6	29.9	17.4	30.7	7.9	15.2	21.2	12.1
福島県以外(N=280)	12.1	28.2	13.2	36.1	10.4	15.0	26.1	16.4
無回答(N=697)	22.2	22.4	12.5	30.6	9.0	17.9	21.5	8.2

II 平成23年4月30日までの状況について

問11×問14-2(2)

平成23年4月30日までの避難理由(避難開始場所別) ※4か所目

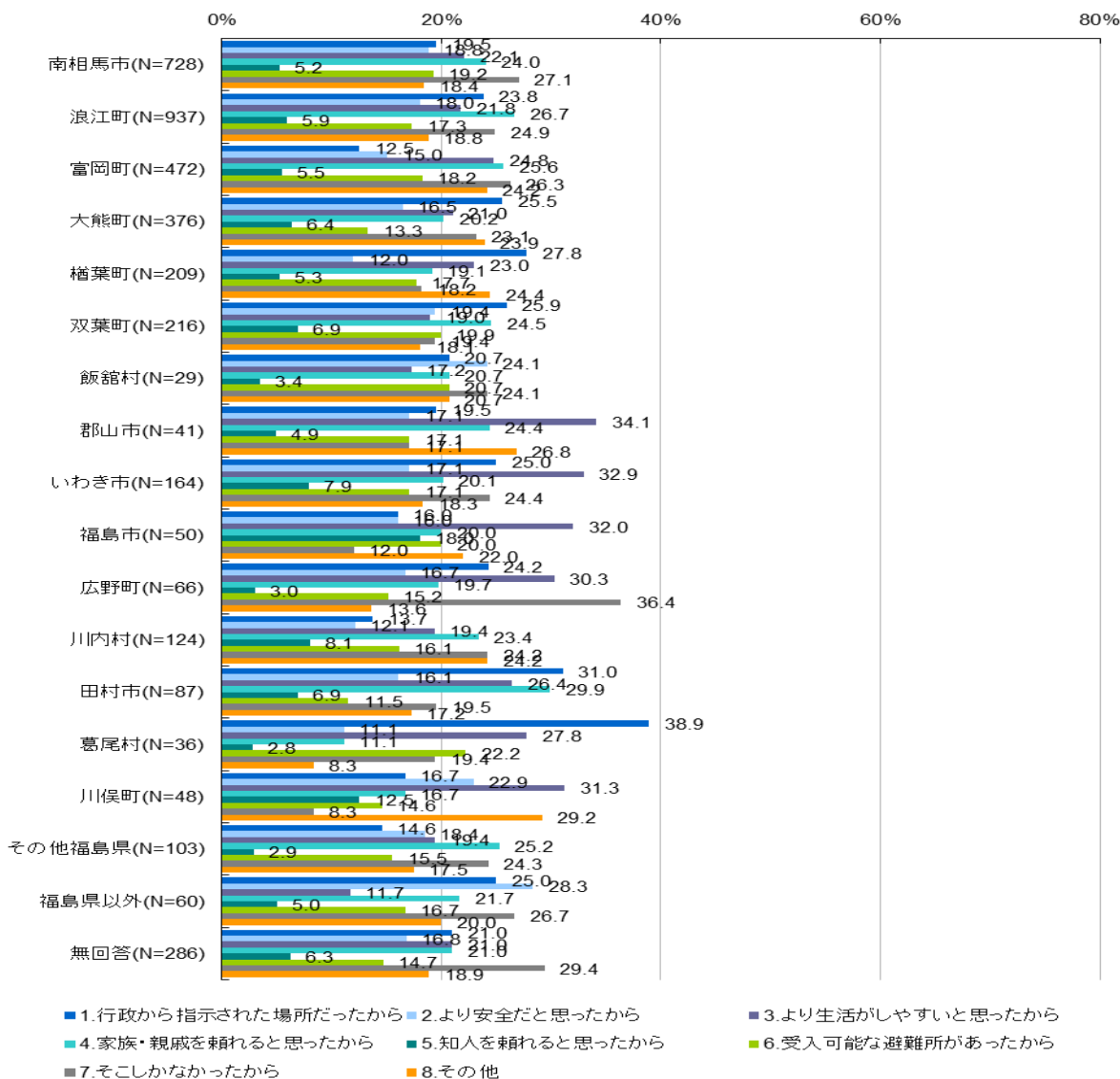


	1. 行政から指示された場所だったから	2. より安全だと思ったから	3. より生活がしやすいと思ったから	4. 家族・親戚を頼れると思ったから	5. 知人を頼れると思ったから	6. 受入可能な避難所があったから	7. そこしかなかったから	8. その他
南相馬市(N=1,290)	17.0	22.9	17.5	30.4	7.3	20.3	24.6	13.4
浪江町(N=1,545)	22.7	21.4	15.8	31.8	8.0	19.0	21.7	11.8
富岡町(N=797)	11.4	23.5	18.3	40.5	7.4	14.3	21.0	15.7
大熊町(N=625)	23.5	20.0	21.8	31.0	8.0	14.9	19.2	16.0
楢葉町(N=368)	25.8	17.4	13.6	28.8	6.3	20.9	21.2	15.2
双葉町(N=386)	24.6	19.4	15.8	31.6	6.5	16.1	19.7	16.3
飯館村(N=47)	14.9	25.5	10.6	34.0	4.3	12.8	19.1	23.4
郡山市(N=73)	8.2	30.1	24.7	35.6	5.5	12.3	16.4	24.7
いわき市(N=313)	13.4	24.6	23.4	32.9	8.0	16.6	18.8	15.8
福島市(N=101)	15.8	24.8	12.9	23.8	11.9	17.8	23.8	21.8
広野町(N=128)	18.8	16.4	20.3	29.7	7.8	16.4	20.3	28.1
川内村(N=234)	15.0	20.1	21.4	35.0	4.7	16.7	18.4	15.0
田村市(N=174)	21.3	18.4	21.8	29.3	7.5	15.5	21.8	10.9
葛尾村(N=67)	31.3	17.9	20.9	26.9	1.5	9.0	20.9	10.4
川俣町(N=100)	22.0	26.0	16.0	30.0	9.0	15.0	18.0	15.8
その他福島県(N=202)	15.8	22.3	17.3	25.7	7.9	19.3	27.2	13.1
福島県以外(N=137)	13.1	27.7	21.2	26.3	13.1	14.6	26.3	18.2
無回答(N=465)	18.5	18.9	11.6	30.8	6.9	19.1	22.8	12.5

Ⅱ 平成23年4月30日までの状況について

問11×問14-2(2)

平成23年4月30日までの避難理由(避難開始場所別) ※5か所目

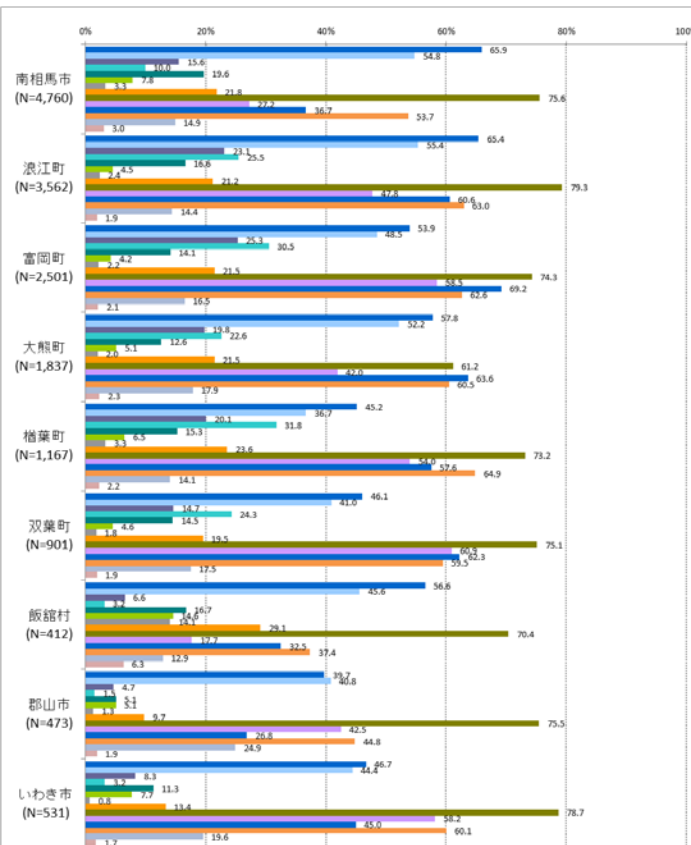


	1. 行政から指示された場所だったから	2. より安全だと思ったから	3. より生活がしやすいと思ったから	4. 家族・親戚を頼れると思ったから	5. 知人を頼れると思ったから	6. 受入可能な避難所があったから	7. そこしかなかったから	8. その他
南相馬市(N=728)	19.5	18.8	22.1	24.0	5.2	19.2	27.1	18.4
浪江町(N=937)	23.8	18.0	21.8	26.7	5.9	17.3	24.9	18.8
富岡町(N=472)	12.5	15.0	24.8	25.6	5.5	18.2	26.3	24.2
大熊町(N=376)	25.5	16.5	21.0	20.2	6.4	13.3	23.1	23.9
楢葉町(N=209)	27.8	12.0	23.0	19.1	5.3	17.7	18.2	24.4
双葉町(N=216)	25.9	19.4	19.0	24.5	6.9	19.9	19.4	18.1
飯館村(N=29)	20.7	24.1	17.2	20.7	3.4	20.7	24.1	20.7
郡山市(N=41)	19.5	17.1	34.1	24.4	4.9	17.1	17.1	26.8
いわき市(N=164)	25.0	17.1	32.9	20.1	7.9	17.1	24.4	18.3
福島市(N=50)	32.0	16.0	20.0	20.0	16.0	12.0	22.0	24.2
広野町(N=66)	24.2	16.7	30.3	19.7	3.0	15.2	36.4	13.6
川内村(N=124)	23.4	12.1	19.4	23.4	8.1	16.1	24.2	24.2
田村市(N=87)	31.0	16.1	26.4	29.9	6.9	11.5	19.5	17.2
葛尾村(N=36)	27.8	11.1	27.8	11.1	2.8	8.3	19.4	22.2
川俣町(N=48)	31.3	16.7	31.3	16.7	12.5	14.6	8.3	29.2
その他福島県(N=103)	25.2	14.6	19.4	25.2	2.9	15.5	24.3	17.5
福島県以外(N=60)	28.3	17.5	25.0	28.3	5.0	11.7	21.7	26.7
無回答(N=286)	29.4	16.8	21.0	21.0	6.3	14.7	29.4	18.9

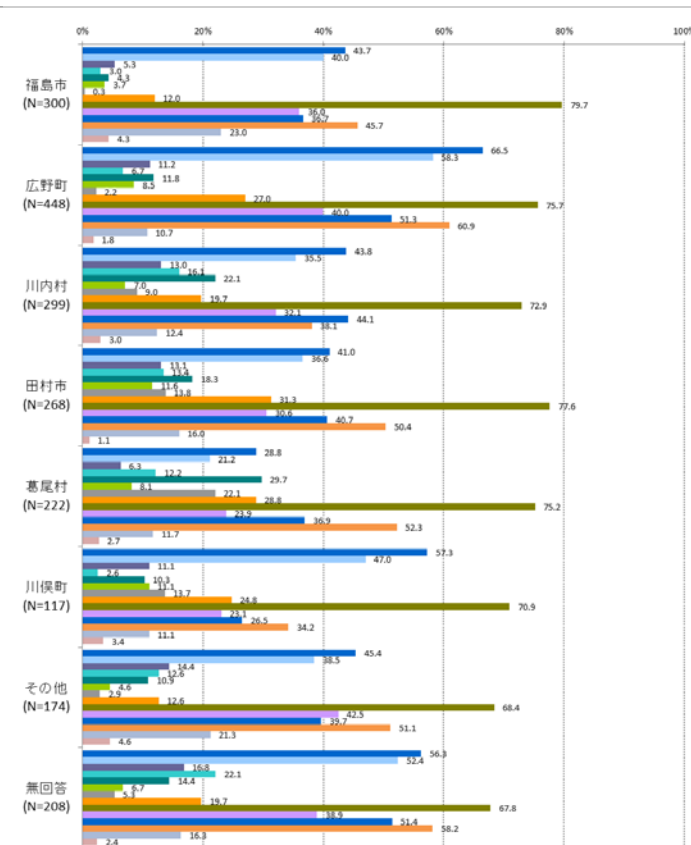
II 平成23年4月30日までの状況について

問1×問15

平成23年4月30日までの避難時に困ったこと(震災当時の居住地域別)



- 1.どこに避難すればよいかについての情報がなかった
- 2.行政から避難に関する情報が得られなかった
- 3.空いている避難所が見つからなかった
- 4.行政から指示された避難所が満杯だった
- 5.介護が必要だったり、障がいや持病を持つ家族がいて容易に移動できなかった
- 6.防犯のために留守宅の管理が必要だった
- 7.家畜や農作物への対応が必要だった
- 8.ペットへの対応が必要だった
- 9.ガソリンが不足した
- 10.道路が渋滞・損壊していた
- 11.携帯電話が充電できなかったりして使えなかった
- 12.食料や飲料、生活用品が入手できなかった
- 13.その他
- 14.無回答

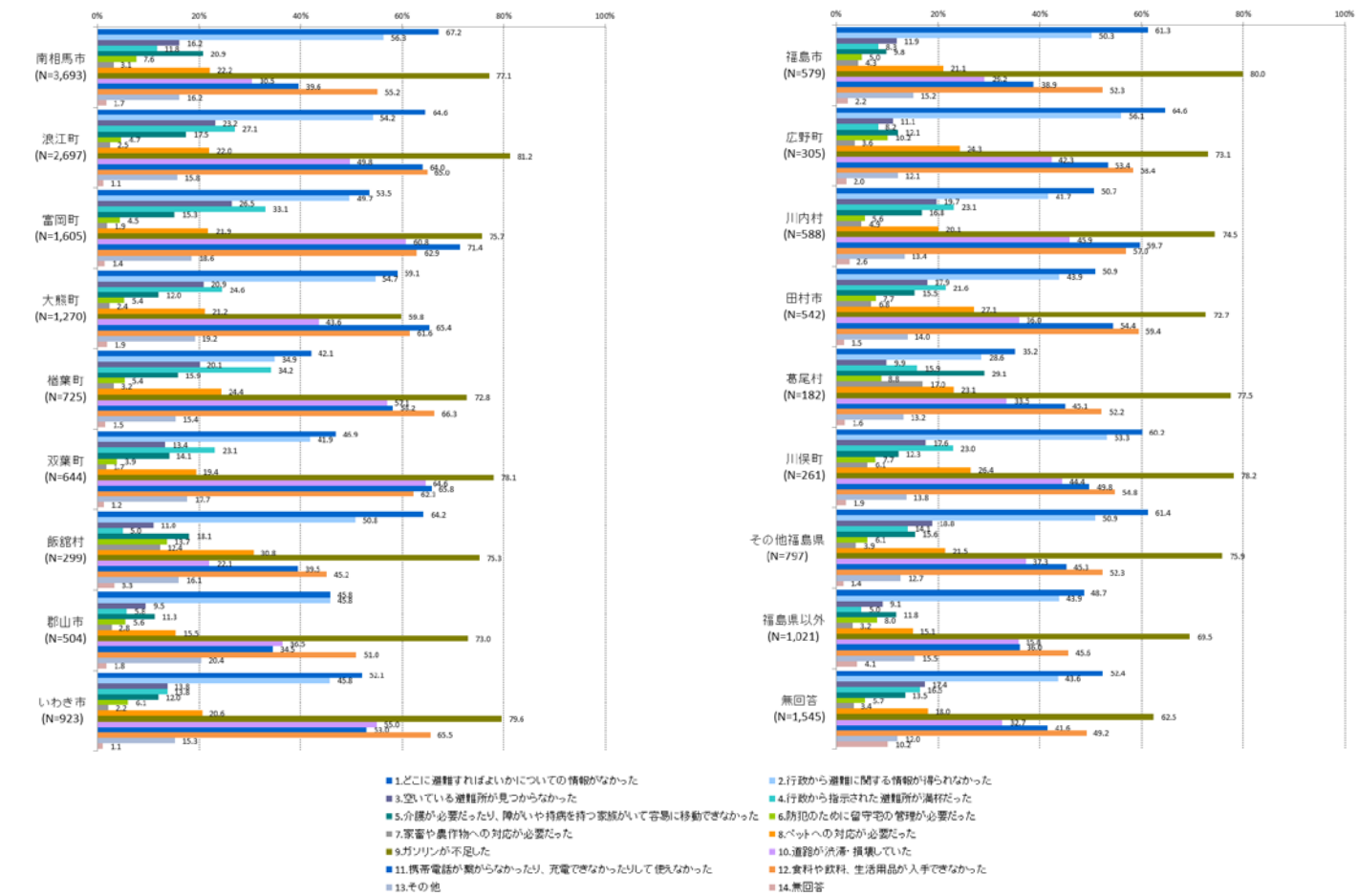


	1.どこに避難すればよいかについての情報がなかった	2.行政から避難に関する情報が得られなかった	3.空いている避難所が見つからなかった	4.行政から指示された避難所が満杯だった	5.介護が必要だったり、障がいや持病を持つ家族がいて容易に移動できなかった	6.防犯のために留守宅の管理が必要だった	7.家畜や農作物への対応が必要だった	8.ペットへの対応が必要だった	9.ガソリンが不足した	10.道路が渋滞・損壊していた	11.携帯電話が繋がらなかつたり、充電できなかったりして使えなかった	12.食料や飲料、生活用品が入手できなかった	13.その他	14.無回答
南相馬市(N=4,760)	65.9	54.8	15.6	10.0	19.6	7.8	3.3	21.8	75.6	27.2	36.7	53.7	14.9	3.0
浪江町(N=3,562)	65.4	55.4	23.1	25.5	16.6	4.5	2.4	21.2	79.3	47.8	60.6	63.0	14.4	1.9
富岡町(N=2,501)	53.9	48.5	25.3	30.5	14.1	4.2	2.2	21.5	74.3	58.5	69.2	62.6	16.5	2.1
大熊町(N=1,837)	57.8	52.2	19.8	22.6	12.6	5.1	2.0	21.5	61.2	42.0	63.6	60.5	17.9	2.3
楢葉町(N=1,167)	45.2	36.7	20.1	31.8	15.3	6.5	3.3	23.6	73.2	54.0	57.6	64.9	14.1	2.2
双葉町(N=901)	46.1	41.0	14.7	24.3	14.5	4.6	1.8	19.5	75.1	60.9	62.3	59.5	17.5	1.9
飯館村(N=412)	56.6	45.6	6.6	3.2	16.7	14.6	14.1	29.1	70.4	17.7	32.5	37.4	12.9	6.3
郡山市(N=473)	39.7	40.8	4.7	1.5	5.1	5.1	1.3	9.7	75.5	42.5	26.8	44.8	24.9	1.9
いわき市(N=531)	46.7	44.4	8.3	3.2	11.3	7.7	0.8	13.4	78.7	58.2	45.0	60.1	19.6	1.7
福島市(N=300)	43.7	40.0	5.3	3.0	4.3	3.7	0.3	12.0	79.7	36.0	36.7	45.7	23.0	4.3
広野町(N=448)	66.5	58.3	11.2	6.7	11.8	8.5	2.2	27.0	75.7	40.0	51.3	60.9	10.7	1.8
川内村(N=299)	43.8	35.5	13.0	16.1	22.1	7.0	9.0	19.7	72.9	32.1	44.1	38.1	12.4	3.0
田村市(N=268)	41.0	36.6	13.1	13.4	18.3	11.6	13.8	31.3	77.6	30.6	40.7	50.4	16.0	1.1
葛尾村(N=222)	28.8	21.2	6.3	12.2	29.7	8.1	22.1	28.8	75.2	23.9	36.9	52.3	11.7	2.7
川俣町(N=117)	57.3	47.0	11.1	2.6	10.3	11.1	13.7	24.8	70.9	23.1	26.5	34.2	11.1	3.4
その他(N=174)	45.4	38.5	14.4	12.6	10.9	4.6	2.9	12.6	68.4	42.5	39.7	51.1	21.3	4.6
無回答(N=208)	56.3	52.4	16.8	22.1	14.4	6.7	5.3	19.7	67.8	38.9	51.4	58.2	16.3	2.4

II 平成23年4月30日までの状況について

問11×問15

平成23年4月30日までの避難時に困ったこと(避難開始場所別)

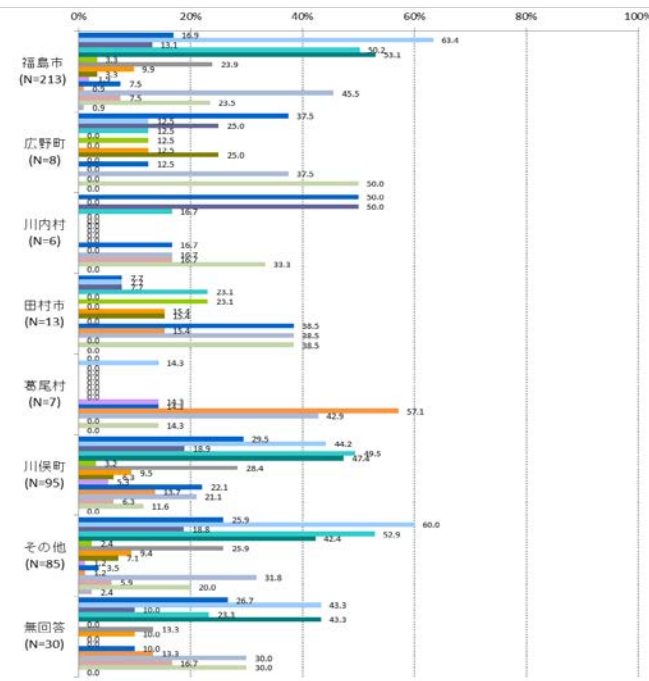
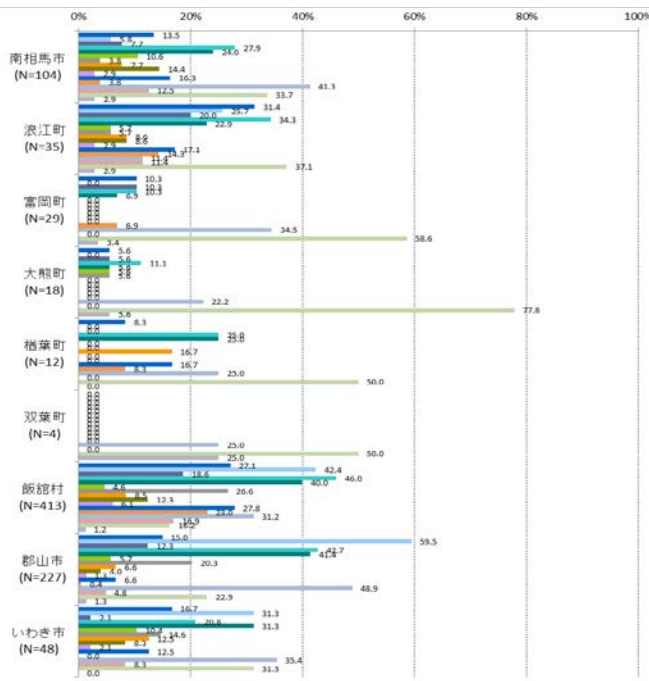


	1.どこに避難すればよいかについての情報がなかった	2.行政から避難に関する情報が得られなかった	3.空いている避難所が見つからなかった	4.行政から指示された避難所が満杯だった	5.介護が必要だったり障がいや持病を持つ家族がいて容易に移動できなかった	6.防犯のために留守宅の管理が必要だった	7.家畜や農作物への対応が必要だった	8.ペットへの対応が必要だった	9.ガソリンが不足した	10.道路が渋滞・損壊していた	11.携帯電話が繋がらなかつたり充電できなかつたりして使えなかった	12.食料や飲料、生活用品が入手できなかった	13.その他	14.無回答
南相馬市(N=3,693)	67.2	56.3	16.2	11.8	20.9	7.6	3.1	22.2	77.1	30.5	39.6	55.2	16.2	1.7
浪江町(N=2,697)	64.6	54.2	23.2	27.1	17.5	4.7	2.5	22.0	81.2	49.8	64.0	65.0	15.8	1.1
富岡町(N=1,605)	53.5	49.7	26.5	33.1	15.3	4.5	1.9	21.9	75.7	60.8	71.4	62.9	18.6	1.4
大熊町(N=1,270)	59.1	54.7	20.9	24.6	12.0	5.4	2.4	21.2	59.8	43.6	65.4	61.6	19.2	1.9
楢葉町(N=725)	42.1	34.9	20.1	34.2	15.9	5.4	3.2	24.4	72.8	57.1	58.2	66.3	15.4	1.5
双葉町(N=644)	46.9	41.9	13.4	23.1	14.1	3.9	1.7	19.4	78.1	64.6	65.8	62.3	17.7	1.2
飯館村(N=299)	64.2	50.8	11.0	5.0	18.1	13.7	12.4	30.8	75.3	22.1	39.5	45.2	16.1	3.3
郡山市(N=504)	45.8	45.8	9.5	5.8	11.3	5.6	2.8	15.5	73.0	36.5	34.5	51.0	20.4	1.8
いわき市(N=923)	52.1	45.8	13.8	13.8	12.0	6.1	2.2	20.6	79.6	55.0	53.0	65.5	15.3	1.1
福島市(N=579)	61.3	50.3	11.9	8.3	9.8	5.0	4.3	21.1	80.0	29.2	38.9	52.3	15.2	2.2
広野町(N=305)	64.6	56.1	11.1	8.2	12.1	10.2	3.6	24.3	73.1	42.3	53.4	58.4	12.1	2.0
川内村(N=588)	50.7	41.7	19.7	23.1	16.8	5.6	4.9	20.1	74.5	45.9	59.7	57.0	13.4	2.6
田村市(N=542)	50.9	43.9	17.9	21.6	15.5	7.7	6.8	27.1	72.7	36.0	54.4	59.4	14.0	1.5
葛尾村(N=182)	35.2	28.6	9.9	15.9	29.1	8.8	17.0	23.1	77.5	33.5	45.1	52.2	13.2	1.6
川俣町(N=261)	60.2	53.3	17.6	23.0	12.3	7.7	6.1	26.4	78.2	44.4	49.8	54.8	13.8	1.9
その他福島県(N=797)	61.4	50.9	18.8	14.1	15.6	6.1	3.9	21.5	75.9	37.3	45.3	52.3	12.7	1.4
福島県以外(N=1,021)	48.7	43.9	9.1	5.0	11.8	8.0	3.2	15.1	69.5	35.8	36.0	45.6	15.5	4.1
無回答(N=1,545)	52.4	43.6	17.4	16.5	13.5	5.7	3.4	18.0	62.5	32.7	41.6	49.2	12.0	10.2

Ⅱ 平成23年4月30日までの状況について

問1×問16

平成23年4月30日までに避難をしなかった理由(震災当時の居住地域別)



- 1. 自宅にいても安全だと思ったから
- 3. 放射性物質による汚染は問題ないと思っていたから
- 5. どこに避難すればいいのかわからなかったから
- 7. まわりの人が避難してはいなかったから
- 9. 家族に要介護者などがいたから
- 11. ペットがいたから
- 13. 仕事の都合があったから
- 15. その他
- 2. 行政が避難を呼びかけている地域ではなかったから
- 4. 避難を判断できるほどの情報がなかったから
- 6. 家族と相談して避難は不要と判断したから
- 8. 自宅や地域に愛着があったから
- 10. 防犯のために留守宅の管理が必要だったから
- 12. 家畜がいたから
- 14. 避難してきた人たちを支援していたから
- 16. 無回答

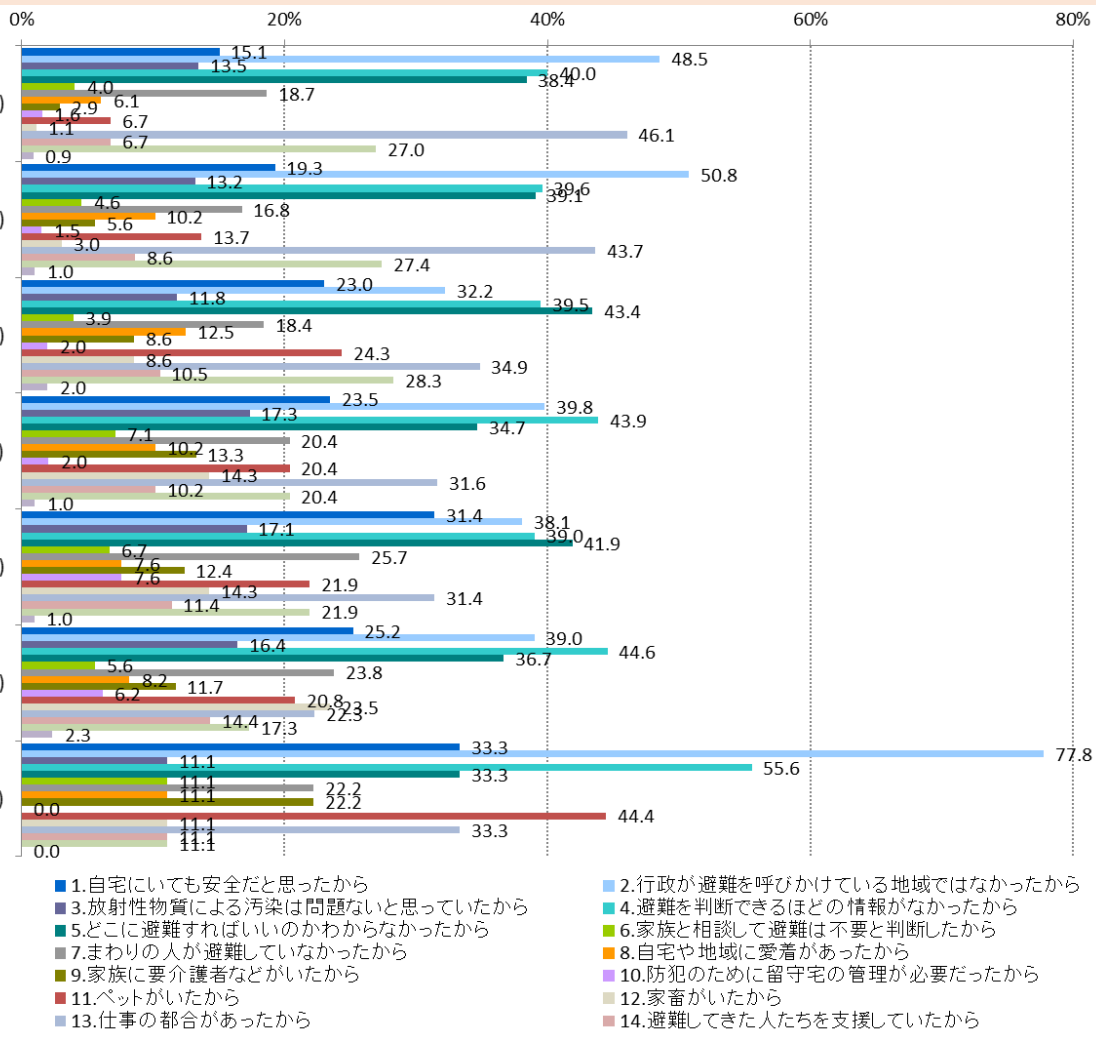
- 1. 自宅にいても安全だと思ったから
- 3. 放射性物質による汚染は問題ないと思っていたから
- 5. どこに避難すればいいのかわからなかったから
- 7. まわりの人が避難してはいなかったから
- 9. 家族に要介護者などがいたから
- 11. ペットがいたから
- 13. 仕事の都合があったから
- 15. その他
- 2. 行政が避難を呼びかけている地域ではなかったから
- 4. 避難を判断できるほどの情報がなかったから
- 6. 家族と相談して避難は不要と判断したから
- 8. 自宅や地域に愛着があったから
- 10. 防犯のために留守宅の管理が必要だったから
- 12. 家畜がいたから
- 14. 避難してきた人たちを支援していたから
- 16. 無回答

	1. 自宅にいても安全だと思ったから	2. 行政が避難を呼びかけている地域ではなかったから	3. 放射性物質による汚染は問題ないと思っていたから	4. 避難を判断できるほどの情報がなかったから	5. どこに避難すればいいのかわからなかったから	6. 家族と相談して避難は不要と判断したから	7. まわりの人が避難してはいなかったから	8. 自宅や地域に愛着があったから	9. 家族に要介護者などがいたから	10. 防犯のために留守宅の管理が必要だったから	11. ペットがいたから	12. 家畜がいたから	13. 仕事の都合があったから	14. 避難してきた人たちを支援していたから	15. その他	16. 無回答	
南相馬市(N=104)	13.5	5.8	7.7	27.9	24.0	10.6	3.8	7.7	7.7	14.4	2.9	16.3	3.8	41.3	12.5	33.7	2.9
浪江町(N=35)	31.4	25.7	20.0	34.3	22.9	5.7	5.7	8.6	8.6	2.9	17.1	14.3	11.4	11.4	37.1	2.9	2.9
富岡町(N=29)	10.3	0.0	10.3	10.3	6.9	0.0	0.0	0.0	0.0	0.0	0.0	6.9	34.5	0.0	58.6	3.4	3.4
大熊町(N=18)	5.6	0.0	5.6	11.1	5.6	5.6	5.6	0.0	0.0	0.0	0.0	0.0	0.0	22.2	0.0	77.8	5.6
楢葉町(N=12)	8.3	0.0	0.0	25.0	25.0	0.0	0.0	16.7	0.0	0.0	16.7	8.3	25.0	0.0	50.0	0.0	0.0
双葉町(N=4)	0.0	0.0	0.0	0.0	0.0	0.0	0.0	0.0	0.0	0.0	0.0	0.0	25.0	0.0	50.0	25.0	25.0
飯館村(N=413)	27.1	42.4	18.6	46.0	40.0	4.6	26.6	8.5	12.3	6.1	27.8	23.0	31.2	16.9	16.2	1.2	1.2
郡山市(N=227)	15.0	59.5	12.3	42.7	41.4	5.7	20.3	6.6	4.0	1.3	6.6	0.4	48.9	4.8	22.9	1.3	1.3
いわき市(N=48)	16.7	31.3	2.1	20.8	31.3	10.4	14.6	12.5	8.3	2.1	12.5	0.0	35.4	8.3	31.3	0.0	0.0
福島市(N=213)	16.9	63.4	13.1	50.2	53.1	3.3	23.9	9.9	3.3	1.9	7.5	0.9	45.5	7.5	23.5	0.9	0.9
広野町(N=8)	37.5	12.5	25.0	12.5	0.0	12.5	0.0	12.5	25.0	0.0	12.5	0.0	37.5	0.0	50.0	0.0	0.0
川内村(N=6)	50.0	0.0	50.0	16.7	0.0	0.0	0.0	0.0	0.0	0.0	16.7	0.0	16.7	16.7	33.3	0.0	0.0
田村市(N=13)	7.7	7.7	7.7	23.1	0.0	23.1	0.0	15.4	15.4	0.0	38.5	15.4	38.5	0.0	38.5	0.0	0.0
葛尾村(N=7)	0.0	14.3	0.0	0.0	0.0	0.0	0.0	0.0	0.0	14.3	14.3	57.1	42.9	0.0	14.3	0.0	0.0
川俣町(N=95)	29.5	44.2	18.9	49.5	47.4	3.2	28.4	9.5	6.3	5.3	22.1	13.7	21.1	6.3	11.6	0.0	0.0
その他(N=85)	25.9	60.0	18.8	52.9	42.4	2.4	25.9	9.4	7.1	1.2	3.5	1.2	31.8	5.9	20.0	2.4	2.4
無回答(N=30)	26.7	43.3	10.0	23.3	43.3	0.0	13.3	10.0	0.0	0.0	10.0	13.3	30.0	16.7	30.0	0.0	0.0

II 平成23年4月30日までの状況について

問4×問16

平成23年4月30日までに避難をしなかった理由(震災当時の居住年数別)

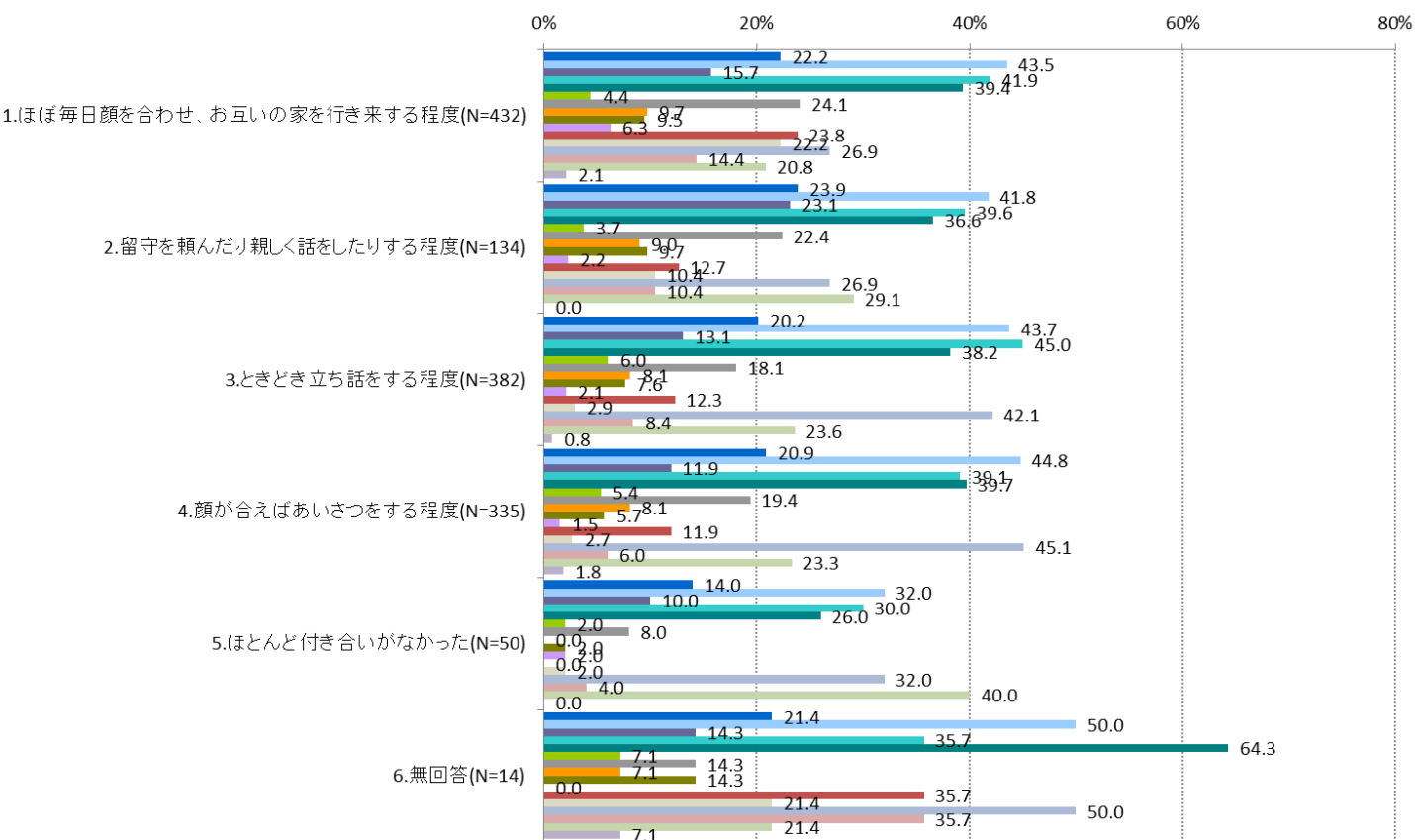


	1.自宅にいても安全だと思ったから	2.行政が避難を呼びかけている地域ではなかったから	3.放射性物質による汚染は問題ないと思っていたから	4.避難を判断できるほどの情報がなかったから	5.どこに避難すればいいのかわからなかったから	6.家族と相談して避難は不要と判断したから	7.まわりの人が避難していなかったから	8.自宅や地域に愛着があったから	9.家族に要介護者などがいたから	10.防犯のために留守宅の管理が必要だったから	11.ペットがいたから	12.家畜がいたから	13.仕事の都合があったから	14.避難してきた人たちを支援していたから	15.その他	16.無回答
1.10年未満(N=445)	15.1	48.5	13.5	40.0	38.4	4.0	18.7	6.1	2.9	1.6	6.7	1.1	46.1	6.7	27.0	0.9
2.10年以上20年未満(N=197)	19.3	50.8	13.2	39.6	39.1	4.6	16.8	10.2	5.6	1.5	13.7	3.0	43.7	8.6	27.4	1.0
3.20年以上30年未満(N=152)	23.0	32.2	11.8	39.5	43.4	3.9	18.4	12.5	8.6	2.0	24.3	8.6	34.9	10.5	28.3	2.0
4.30年以上40年未満(N=98)	23.5	39.8	17.3	43.9	34.7	7.1	20.4	10.2	13.3	2.0	20.4	14.3	31.6	10.2	20.4	1.0
5.40年以上50年未満(N=105)	31.4	38.1	17.1	39.0	41.9	6.7	25.7	7.6	12.4	7.6	21.9	14.3	31.4	11.4	21.9	1.0
6.50年以上(N=341)	25.2	39.0	16.4	44.6	36.7	5.6	23.8	8.2	11.7	6.2	20.8	23.5	22.3	14.4	17.3	2.3
7.無回答(N=9)	33.3	77.8	11.1	55.6	33.3	11.1	22.2	11.1	22.2	0.0	44.4	11.1	33.3	11.1	11.1	0.0

Ⅱ 平成23年4月30日までの状況について

問5×問16

平成23年4月30日までに避難をしなかった理由(震災当時の地域とのつながり別)



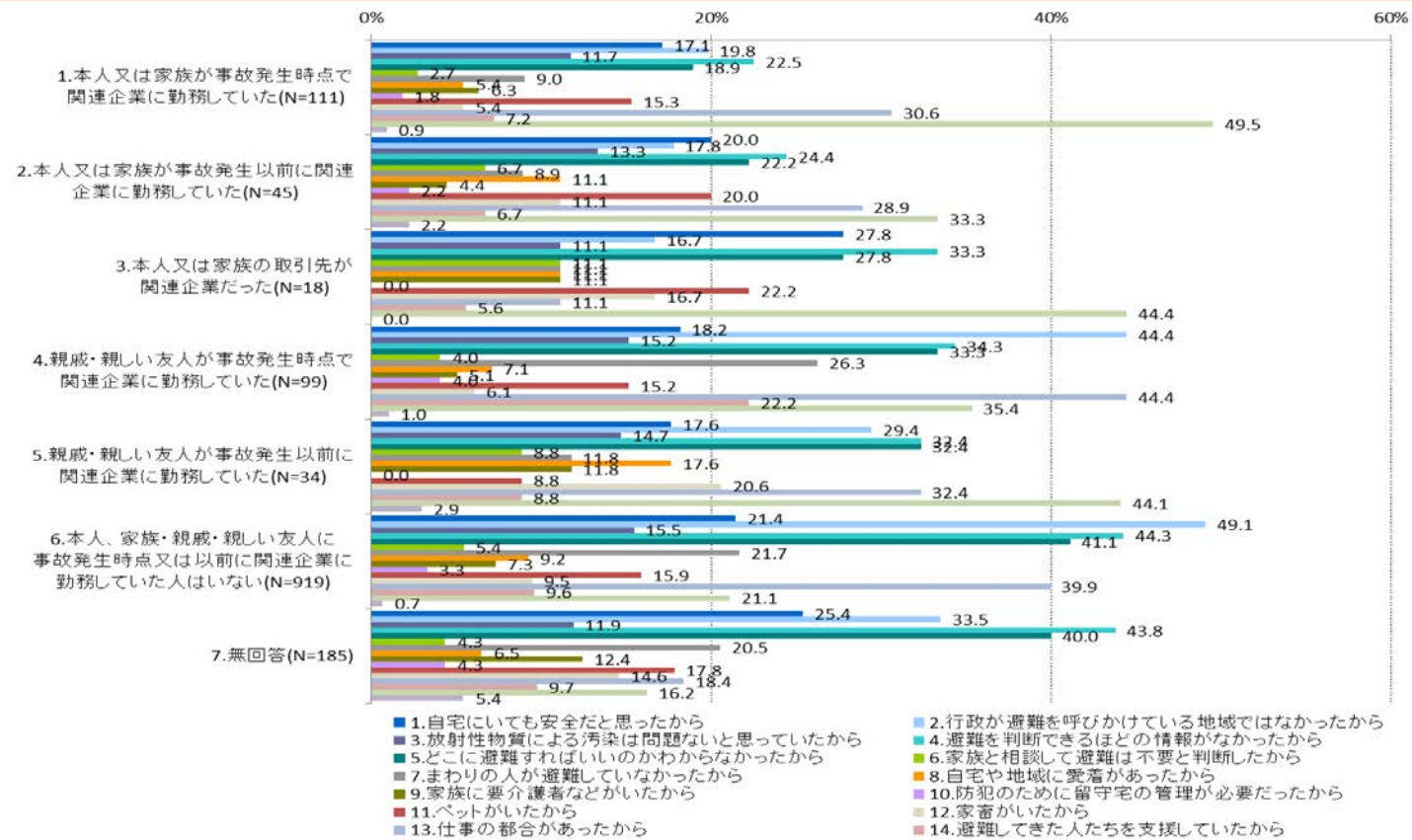
- 1. 自宅にいても安全だと思ったから
- 3. 放射性物質による汚染は問題ないと思っていたから
- 5. どこに避難すればいいのかわからなかったから
- 7. まわりの人が避難していなかったから
- 9. 家族に要介護者などがいたから
- 11. ペットがいたから
- 13. 仕事の都合があったから
- 2. 行政が避難を呼びかけている地域ではなかったから
- 4. 避難を判断できるほどの情報がなかったから
- 6. 家族と相談して避難は不要と判断したから
- 8. 自宅や地域に愛着があったから
- 10. 防犯のために留守宅の管理が必要だったから
- 12. 家畜がいたから
- 14. 避難してきた人たちを支援していたから

	1. 自宅にいても安全だと思ったから	2. 行政が避難を呼びかけている地域ではなかったから	3. 放射性物質による汚染は問題ないと思っていたから	4. 避難を判断できるほどの情報がなかったから	5. どこに避難すればいいのかわからなかったから	6. 家族と相談して避難は不要と判断したから	7. まわりの人が避難していなかったから	8. 自宅や地域に愛着があったから	9. 家族に介護者などがいたから	10. 防犯のために留守宅の管理が必要だったから	11. ペットがいたから	12. 家畜がいたから	13. 仕事の都合があったから	14. 避難してきた人たちを支援していたから	15. その他	16. 無回答
1. ほぼ毎日顔を合わせ、お互いの家を行き来する程度(N=432)	22.2	43.5	15.7	41.9	39.4	4.4	24.1	9.7	9.5	6.3	23.8	22.2	26.9	14.4	20.8	2.1
2. 留守を頼んだり親しく話をしたりする程度(N=134)	23.9	41.8	23.1	39.6	36.6	3.7	22.4	9.0	9.7	2.2	12.7	10.4	26.9	10.4	29.1	0.0
3. ときどき立ち話をする程度(N=382)	20.2	43.7	13.1	45.0	38.2	6.0	18.1	8.1	7.6	2.1	12.3	2.9	42.1	8.4	23.6	0.8
4. 顔が合えばあいさつをする程度(N=335)	20.9	44.8	11.9	39.1	39.7	5.4	19.4	8.1	5.7	1.5	11.9	2.7	45.1	6.0	23.3	1.8
5. ほとんど付き合いがなかった(N=50)	14.0	32.0	10.0	30.0	26.0	2.0	8.0	0.0	2.0	2.0	0.0	2.0	32.0	4.0	40.0	0.0
6. 無回答(N=14)	21.4	50.0	14.3	35.7	64.3	7.1	14.3	7.1	14.3	0.0	35.7	21.4	50.0	35.7	21.4	7.1

II 平成23年4月30日までの状況について

問16×問53

平成23年4月30日までに避難をしなかった理由(原子力産業との関係別)

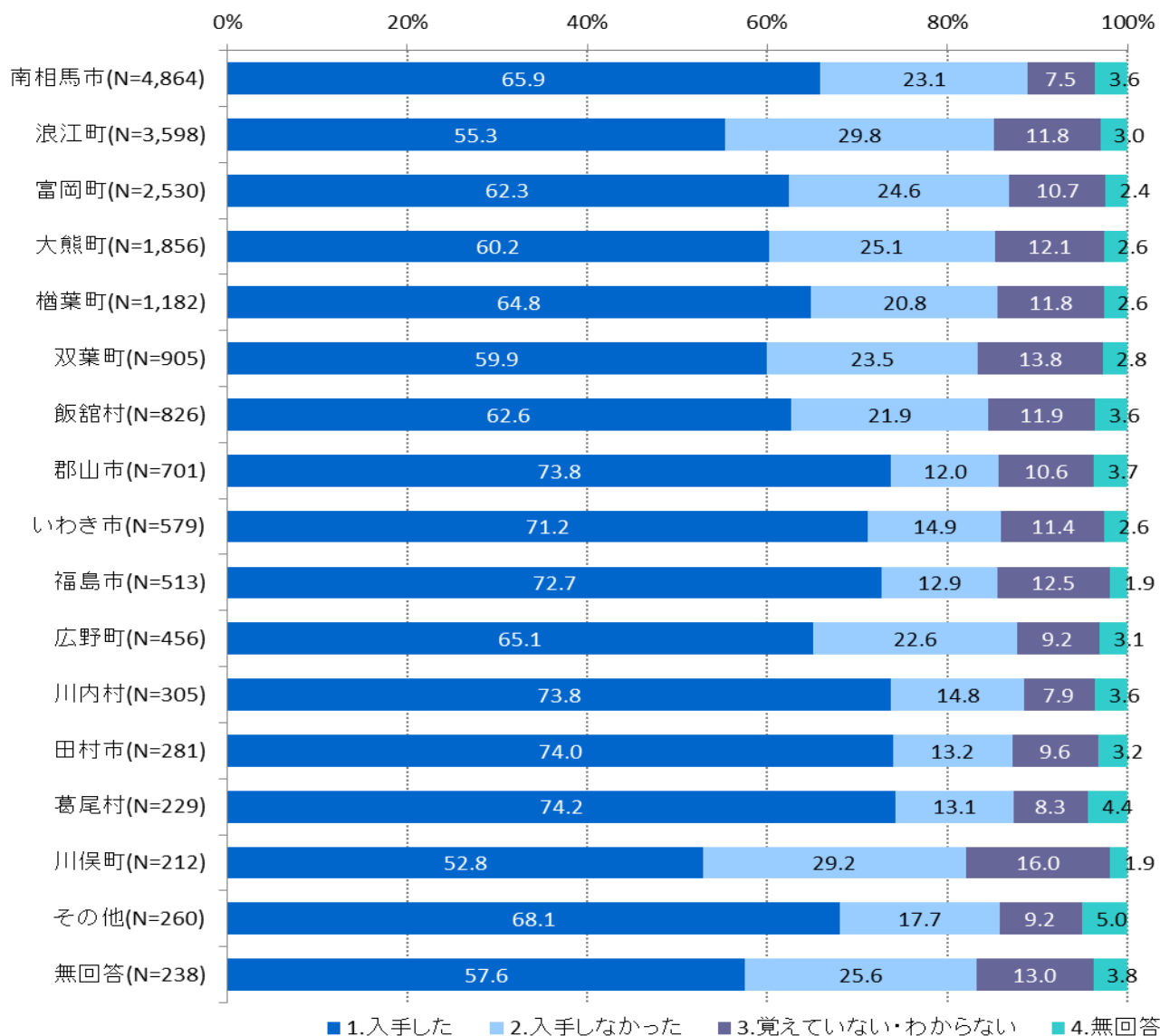


	1. 自宅にいても安全だと思ったから	2. 行政が避難を呼びかけている地域ではなかったから	3. 放射性物質による汚染は問題ないと思っていたから	4. 避難を判断できるほどの情報がなかったから	5. どこに避難すればいいのかわからなかったから	6. 家族と相談して避難は不要と判断したから	7. まわりの人が避難していなかったから	8. 自宅や地域に愛着があったから	9. 家族に要介護者などがいたから	10. 防犯のために留守宅の管理が必要だったから	11. ペットがいたから	12. 家畜がいたから	13. 仕事の都合があったから	14. 避難してきた人たちを支援していたから	15. その他	16. 無回答
1. 本人又は家族が事故発生時点で関連企業に勤務していた(N=111)	17.1	19.8	11.7	22.5	18.9	2.7	9.0	5.4	6.3	1.8	15.3	5.4	30.6	7.2	49.5	0.9
2. 本人又は家族が事故発生以前に関連企業に勤務していた(N=45)	20.0	17.8	13.3	24.4	22.2	6.7	8.9	11.1	4.4	2.2	20.0	11.1	28.9	6.7	33.3	2.2
3. 本人又は家族の取引先が関連企業だった(N=18)	27.8	16.7	11.1	33.3	27.8	11.1	11.1	11.1	11.1	0.0	22.2	16.7	11.1	5.6	44.4	0.0
4. 親戚・親しい友人が事故発生時点で関連企業に勤務していた(N=99)	18.2	44.4	15.2	34.3	33.3	4.0	26.3	7.1	5.1	4.0	15.2	6.1	44.4	22.2	35.4	1.0
5. 親戚・親しい友人が事故発生以前に関連企業に勤務していた(N=34)	17.6	29.4	14.7	32.4	32.4	8.8	11.8	17.6	11.8	0.0	8.8	20.6	32.4	8.8	44.1	2.9
6. 本人、家族・親戚・親しい友人に事故発生時点又は以前に関連企業に勤務していた人はいない(N=919)	21.4	49.1	15.5	44.3	41.1	5.4	21.7	9.2	7.3	3.3	15.9	9.5	39.9	9.6	21.1	0.7
7. 無回答(N=185)	25.4	33.5	11.9	43.8	40.0	4.3	20.5	6.5	12.4	4.3	17.8	14.6	18.4	9.7	16.2	5.4

Ⅱ 平成23年4月30日までの状況について

問1×問18

屋内退避に関する情報の入手先(震災当時の居住地域別)

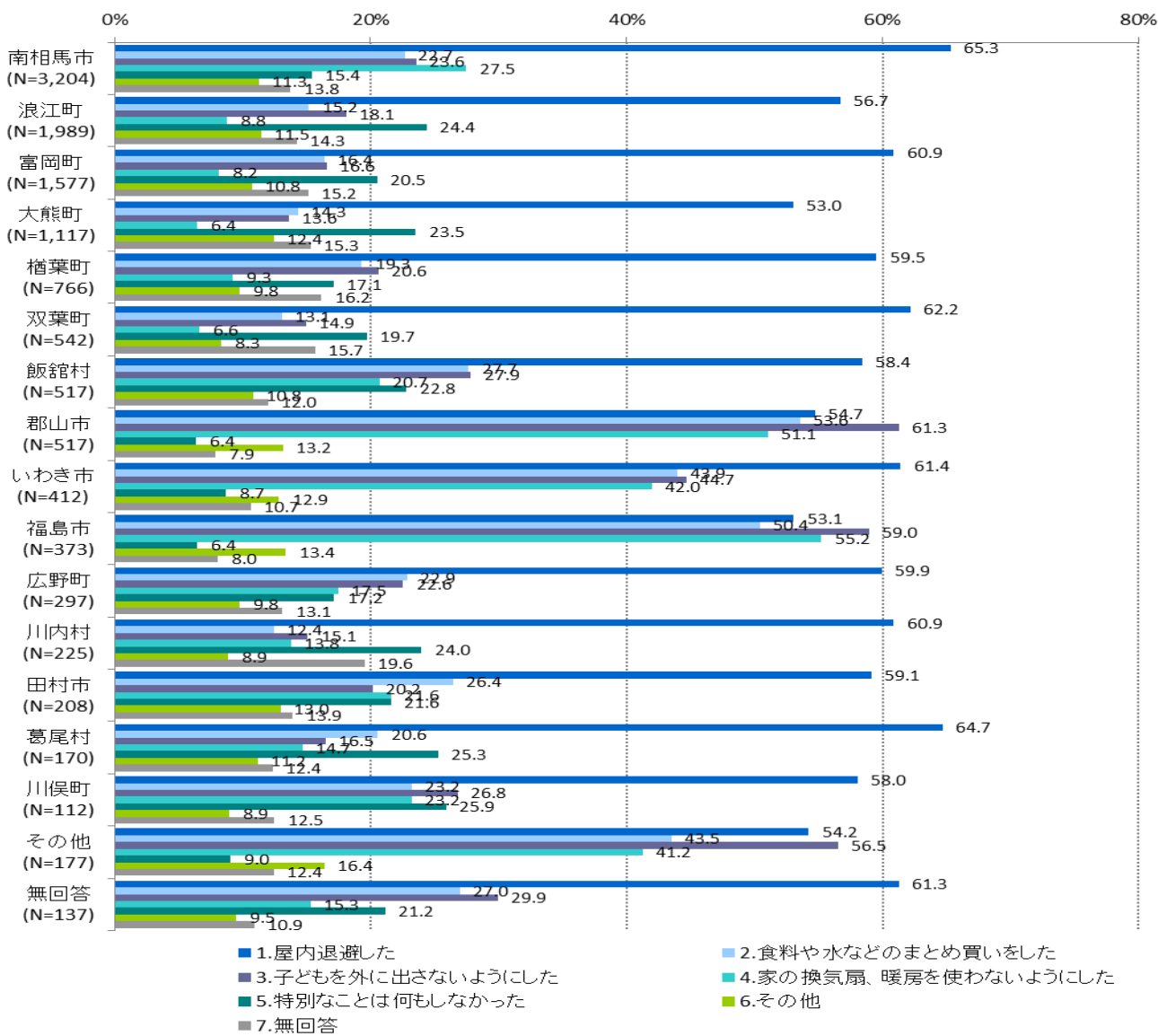


	1.入手した	2.入手しなかった	3.覚えていない・わからない	4.無回答
南相馬市(N=4,864)	65.9	23.1	7.5	3.6
浪江町(N=3,598)	55.3	29.8	11.8	3.0
富岡町(N=2,530)	62.3	24.6	10.7	2.4
大熊町(N=1,856)	60.2	25.1	12.1	2.6
楢葉町(N=1,182)	64.8	20.8	11.8	2.6
双葉町(N=905)	59.9	23.5	13.8	2.8
飯館村(N=826)	62.6	21.9	11.9	3.6
郡山市(N=701)	73.8	12.0	10.6	3.7
いわき市(N=579)	71.2	14.9	11.4	2.6
福島市(N=513)	72.7	12.9	12.5	1.9
広野町(N=456)	65.1	22.6	9.2	3.1
川内村(N=305)	73.8	14.8	7.9	3.6
田村市(N=281)	74.0	13.2	9.6	3.2
葛尾村(N=229)	74.2	13.1	8.3	4.4
川俣町(N=212)	52.8	29.2	16.0	1.9
その他(N=260)	68.1	17.7	9.2	5.0
無回答(N=238)	57.6	25.6	13.0	3.8

II 平成23年4月30日までの状況について

問1×問19

屋内退避に関する行動の有無(震災当時の居住地地域別)

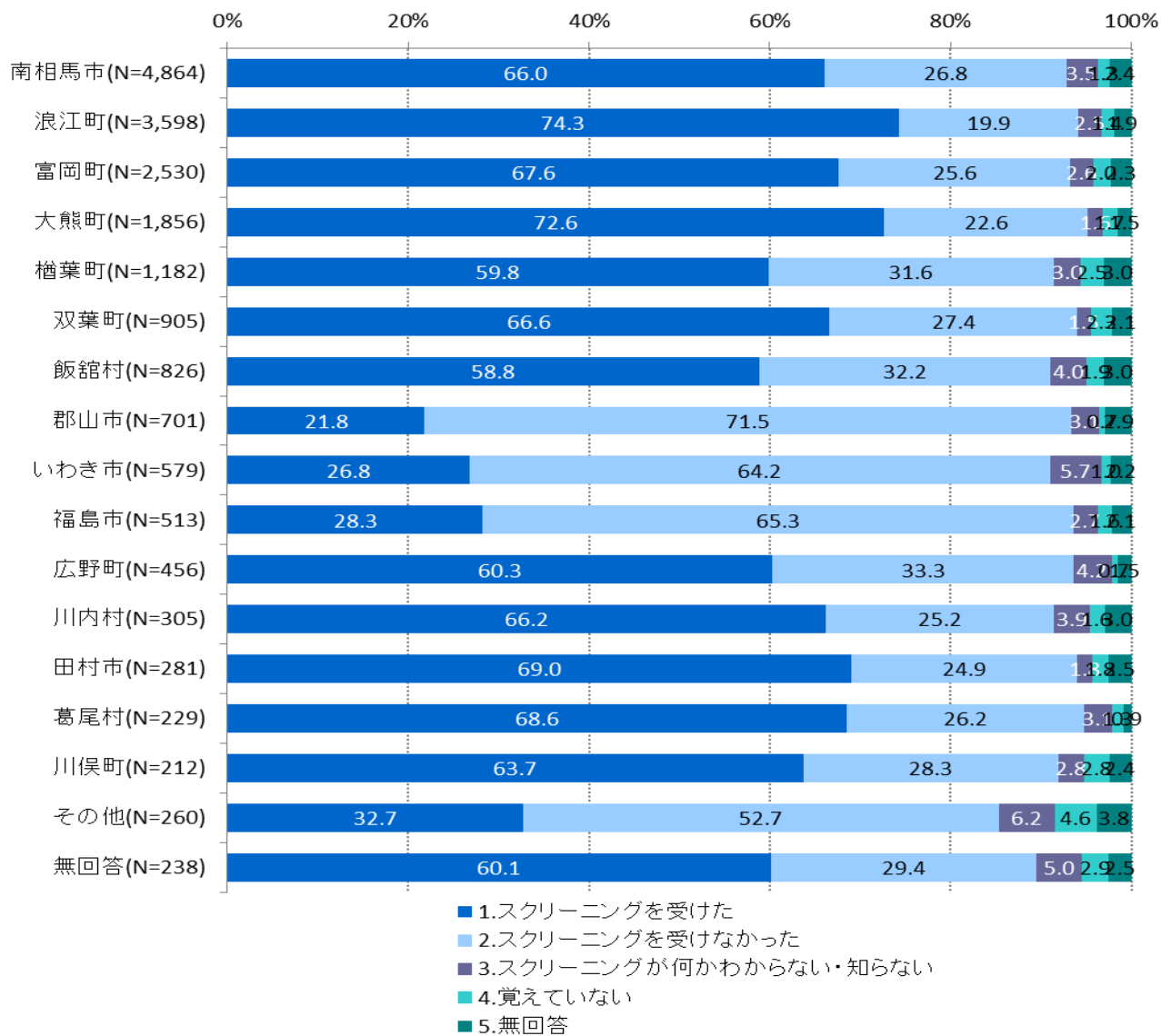


	1. 屋内退避した	2. 食料や水などのまとめ買いをした	3. 子どもを外に出さないようにした	4. 家の換気扇、暖房を使わないようにした	5. 特別なことは何もしなかった	6. その他	7. 無回答
南相馬市(N=3,204)	65.3	22.7	23.6	27.5	15.4	11.3	13.8
浪江町(N=1,989)	56.7	15.2	18.1	15.2	8.8	11.5	14.3
富岡町(N=1,577)	60.9	16.4	16.6	10.8	8.2	10.8	15.2
大熊町(N=1,117)	53.0	14.3	13.6	6.4	23.5	12.4	15.3
楡葉町(N=766)	59.5	19.3	20.6	9.3	17.1	9.8	16.2
双葉町(N=542)	62.2	13.1	14.9	6.6	19.7	8.3	15.7
飯館村(N=517)	58.4	27.7	22.8	20.7	10.8	12.0	10.8
郡山市(N=517)	54.7	53.6	61.3	51.1	6.4	13.2	7.9
いわき市(N=412)	61.4	43.9	44.7	42.0	8.7	12.9	10.7
福島市(N=373)	53.1	50.4	59.0	55.2	6.4	13.4	8.0
広野町(N=297)	59.9	22.9	22.8	17.5	9.8	13.1	17.2
川内村(N=225)	60.9	12.4	15.1	12.4	8.9	13.8	15.1
田村市(N=208)	59.1	26.4	20.2	21.6	13.0	13.9	20.2
葛尾村(N=170)	64.7	20.6	16.5	14.7	11.2	12.4	20.6
川俣町(N=112)	58.0	23.2	26.8	23.2	8.9	12.5	23.2
その他(N=177)	54.2	43.5	56.5	41.2	9.0	12.4	16.4
無回答(N=137)	61.3	27.0	29.9	15.3	9.5	10.9	21.2

Ⅱ 平成23年4月30日までの状況について

問1×問20

スクリーニング受検の有無(震災当時の居住地地域別)

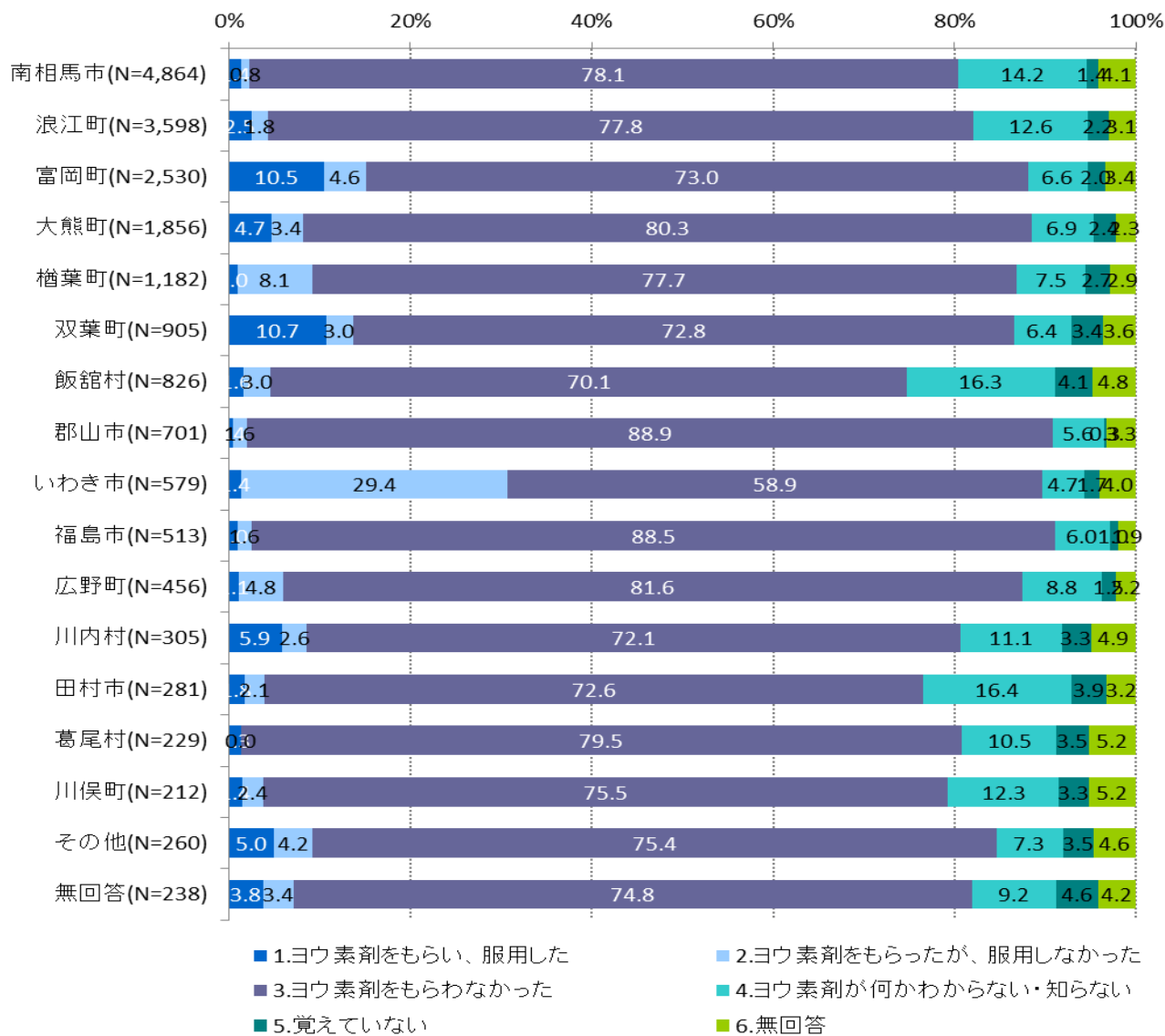


	1.スクリーニングを受けた	2.スクリーニングを受けなかった	3.スクリーニングが何かわからない・知らない	4.覚えていない	5.無回答
南相馬市(N=4,864)	66.0	26.8	3.5	1.3	2.4
浪江町(N=3,598)	74.3	19.9	2.5	1.4	1.9
富岡町(N=2,530)	67.6	25.6	2.6	2.0	2.3
大熊町(N=1,856)	72.6	22.6	1.6	1.7	1.5
楢葉町(N=1,182)	59.8	31.6	3.0	2.5	3.0
双葉町(N=905)	66.6	27.4	1.5	2.3	2.1
飯舘村(N=826)	58.8	32.2	4.0	1.9	3.0
郡山市(N=701)	21.8	71.5	3.1	0.7	2.9
いわき市(N=579)	26.8	64.2	5.7	1.0	2.2
福島市(N=513)	28.3	65.3	2.7	1.6	2.1
広野町(N=456)	60.3	33.3	4.2	0.7	1.5
川内村(N=305)	66.2	25.2	3.9	1.6	3.0
田村市(N=281)	69.0	24.9	1.8	1.8	2.5
葛尾村(N=229)	68.6	26.2	3.1	1.3	0.9
川俣町(N=212)	63.7	28.3	2.8	2.8	2.4
その他(N=260)	32.7	52.7	6.2	4.6	3.8
無回答(N=238)	60.1	29.4	5.0	2.9	2.5

Ⅱ 平成23年4月30日までの状況について

問1×問21

ヨウ素剤の服用の有無（震災当時の居住地域別）

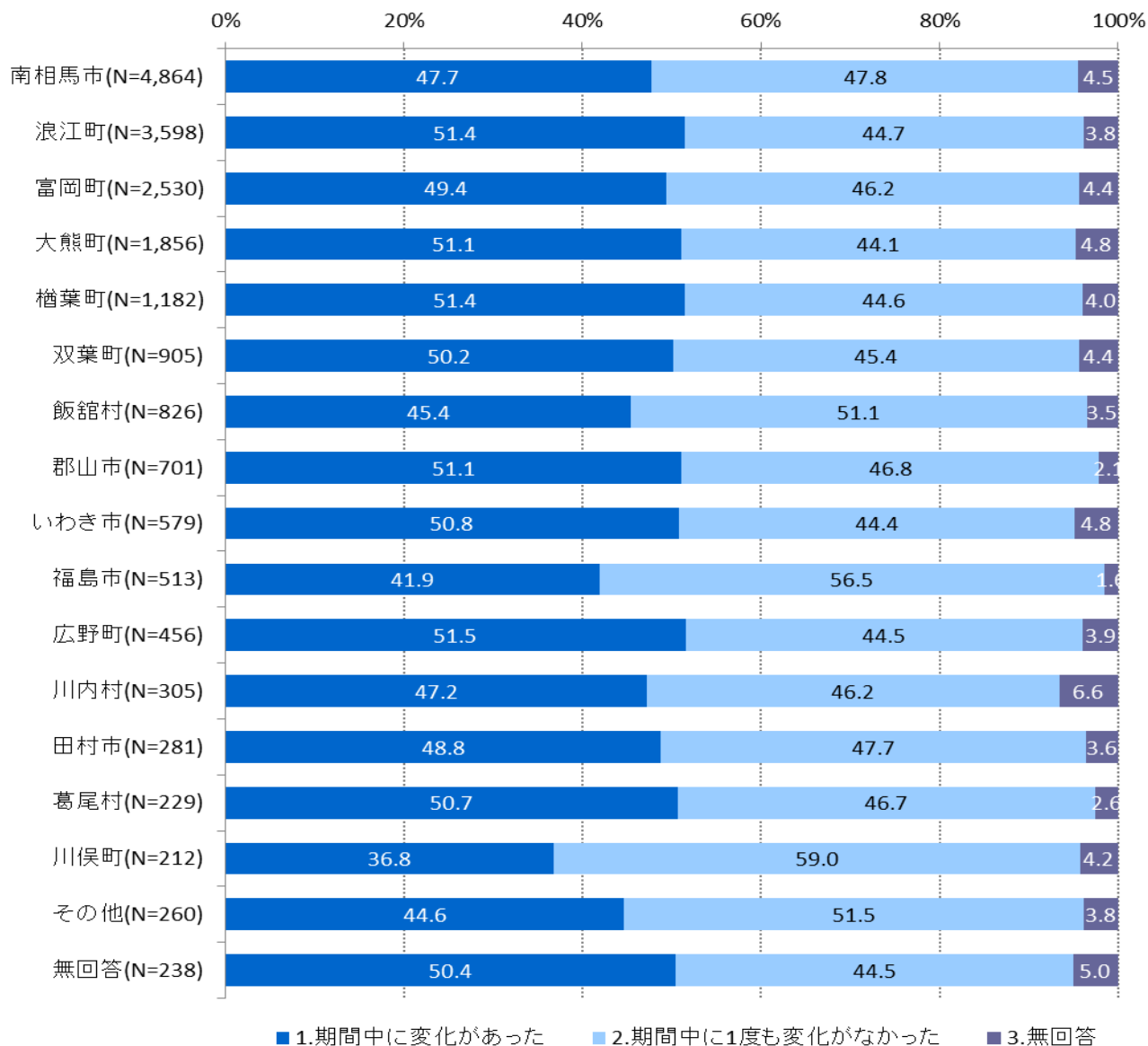


	1.ヨウ素剤をもらい、服用した	2.ヨウ素剤をもらったが、服用しなかった	3.ヨウ素剤をもらわなかった	4.ヨウ素剤が何かわからない・知らない	5.覚えていない	6.無回答
南相馬市(N=4,864)	1.4	0.8	78.1	14.2	1.4	4.1
浪江町(N=3,598)	2.5	1.8	77.8	12.6	2.2	3.1
富岡町(N=2,530)	10.5	4.6	73.0	6.6	2.0	3.4
大熊町(N=1,856)	4.7	3.4	80.3	6.9	2.4	2.3
楢葉町(N=1,182)	1.0	8.1	77.7	7.5	2.7	2.9
双葉町(N=905)	10.7	3.0	72.8	6.4	3.4	3.6
飯館村(N=826)	1.6	3.0	70.1	16.3	4.1	4.8
郡山市(N=701)	0.4	1.6	88.9	5.6	0.3	3.3
いわき市(N=579)	1.4	29.4	58.9	4.7	1.7	4.0
福島市(N=513)	1.0	1.6	88.5	6.0	1.0	1.9
広野町(N=456)	1.1	4.8	81.6	8.8	1.5	2.2
川内村(N=305)	5.9	2.6	72.1	11.1	3.3	4.9
田村市(N=281)	1.8	2.1	72.6	16.4	3.9	3.2
葛尾村(N=229)	1.3	0.0	79.5	10.5	3.5	5.2
川俣町(N=212)	1.4	2.4	75.5	12.3	3.3	5.2
その他(N=260)	5.0	4.2	75.4	7.3	3.5	4.6
無回答(N=238)	3.8	3.4	74.8	9.2	4.6	4.2

Ⅱ 平成23年4月30日までの状況について

問1×問24

平成23年4月30日までの家族構成の変化の有無(震災当時の居住地域別)

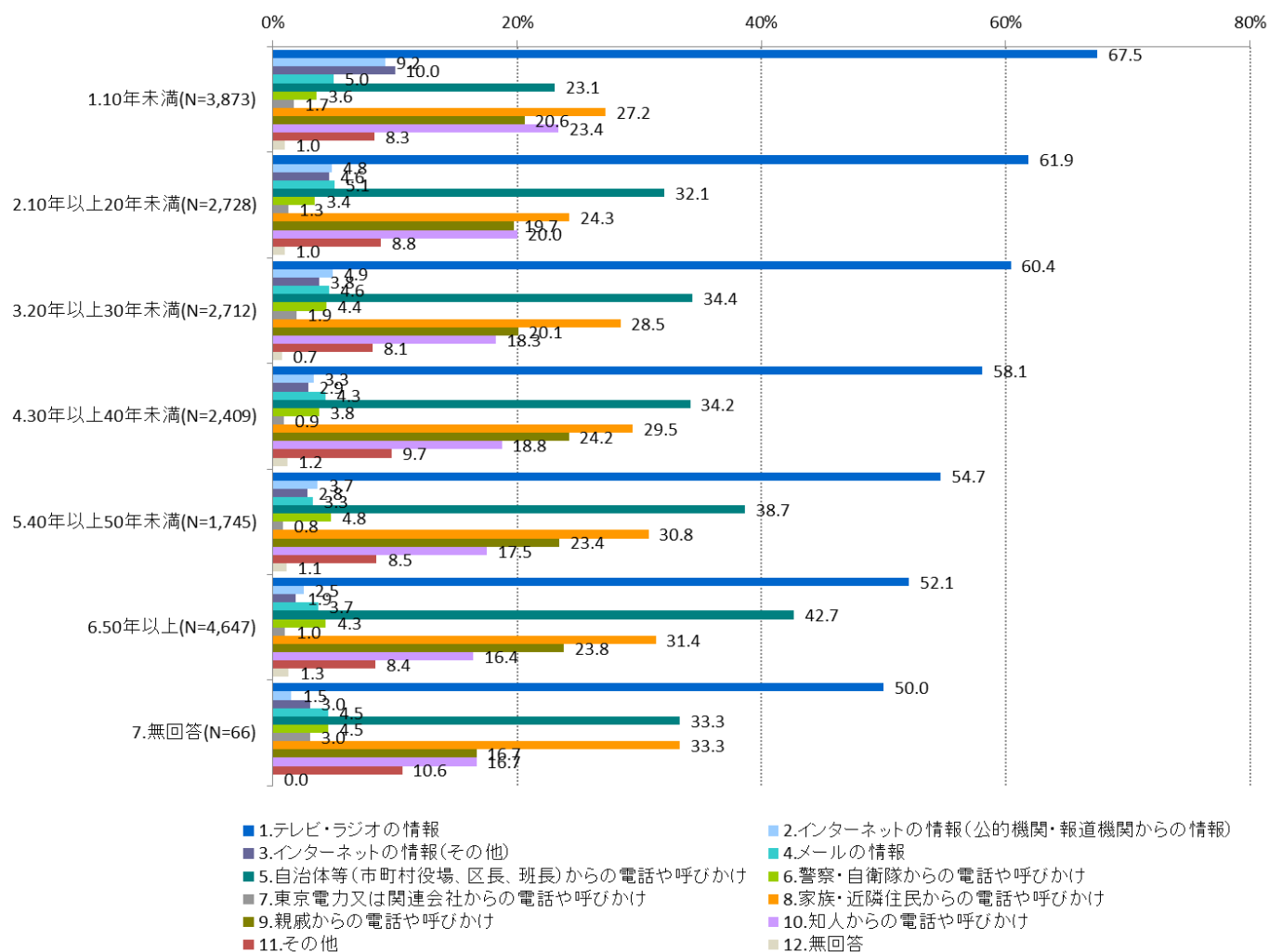


	1.期間中に変化があった	2.期間中に1度も変化がなかった	3.無回答
南相馬市(N=4,864)	47.7	47.8	4.5
浪江町(N=3,598)	51.4	44.7	3.8
富岡町(N=2,530)	49.4	46.2	4.4
大熊町(N=1,856)	51.1	44.1	4.8
楢葉町(N=1,182)	51.4	44.6	4.0
双葉町(N=905)	50.2	45.4	4.4
飯館村(N=826)	45.4	51.1	3.5
郡山市(N=701)	51.1	46.8	2.1
いわき市(N=579)	50.8	44.4	4.8
福島市(N=513)	41.9	56.5	1.6
広野町(N=456)	51.5	44.5	3.9
川内村(N=305)	47.2	46.2	6.6
田村市(N=281)	48.8	47.7	3.6
葛尾村(N=229)	50.7	46.7	2.6
川俣町(N=212)	36.8	59.0	4.2
その他(N=260)	44.6	51.5	3.8
無回答(N=238)	50.4	44.5	5.0

Ⅱ 平成23年4月30日までの状況について

問4×問10

平成23年4月30日までに役立った避難時の情報(震災当時の居住年数別)

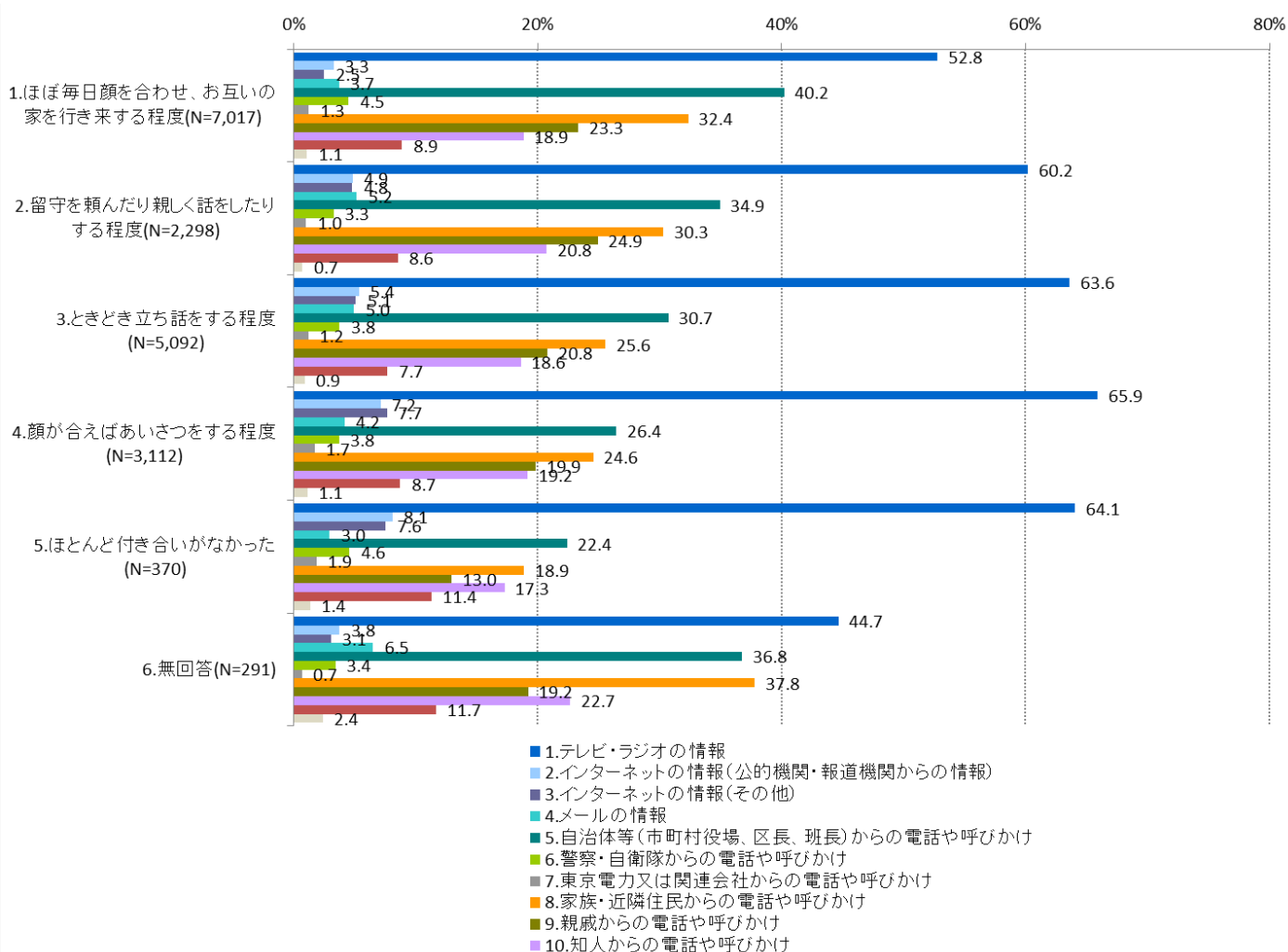


	1.テレビ・ラジオの情報	2.インターネットの情報(公的機関・報道機関からの情報)	3.インターネットの情報(その他)	4.メールの情報	5.自治体等(市町村役場、区長、班長)からの電話や呼びかけ	6.警察・自衛隊からの電話や呼びかけ	7.東京電力又は関連会社からの電話や呼びかけ	8.家族・近隣住民からの電話や呼びかけ	9.親戚からの電話や呼びかけ	10.知人からの電話や呼びかけ	11.その他	12.無回答
1.10年未満(N=3,873)	67.5	9.2	10.0	5.0	23.1	3.6	1.7	27.2	20.6	23.4	8.3	1.0
2.10年以上20年未満(N=2,728)	61.9	4.8	4.6	5.1	32.1	3.4	1.3	24.3	19.7	20.0	8.8	1.0
3.20年以上30年未満(N=2,712)	60.4	4.9	3.8	4.6	34.4	4.4	1.9	28.5	20.1	18.3	8.1	0.7
4.30年以上40年未満(N=2,409)	58.1	3.3	2.9	4.3	34.2	3.8	0.9	29.5	24.2	18.8	9.7	1.2
5.40年以上50年未満(N=1,745)	54.7	3.7	2.8	3.3	38.7	4.8	0.8	30.8	23.4	17.5	8.5	1.1
6.50年以上(N=4,647)	52.1	2.5	1.9	3.7	42.7	4.3	1.0	31.4	23.8	16.4	8.4	1.3
7.無回答(N=66)	50.0	1.5	3.0	4.5	33.3	4.5	3.0	33.3	16.7	16.7	10.6	0.0

II 平成23年4月30日までの状況について

問5×問10

平成23年4月30日までに役立った避難時の情報(震災当時の地域とのつながり別)

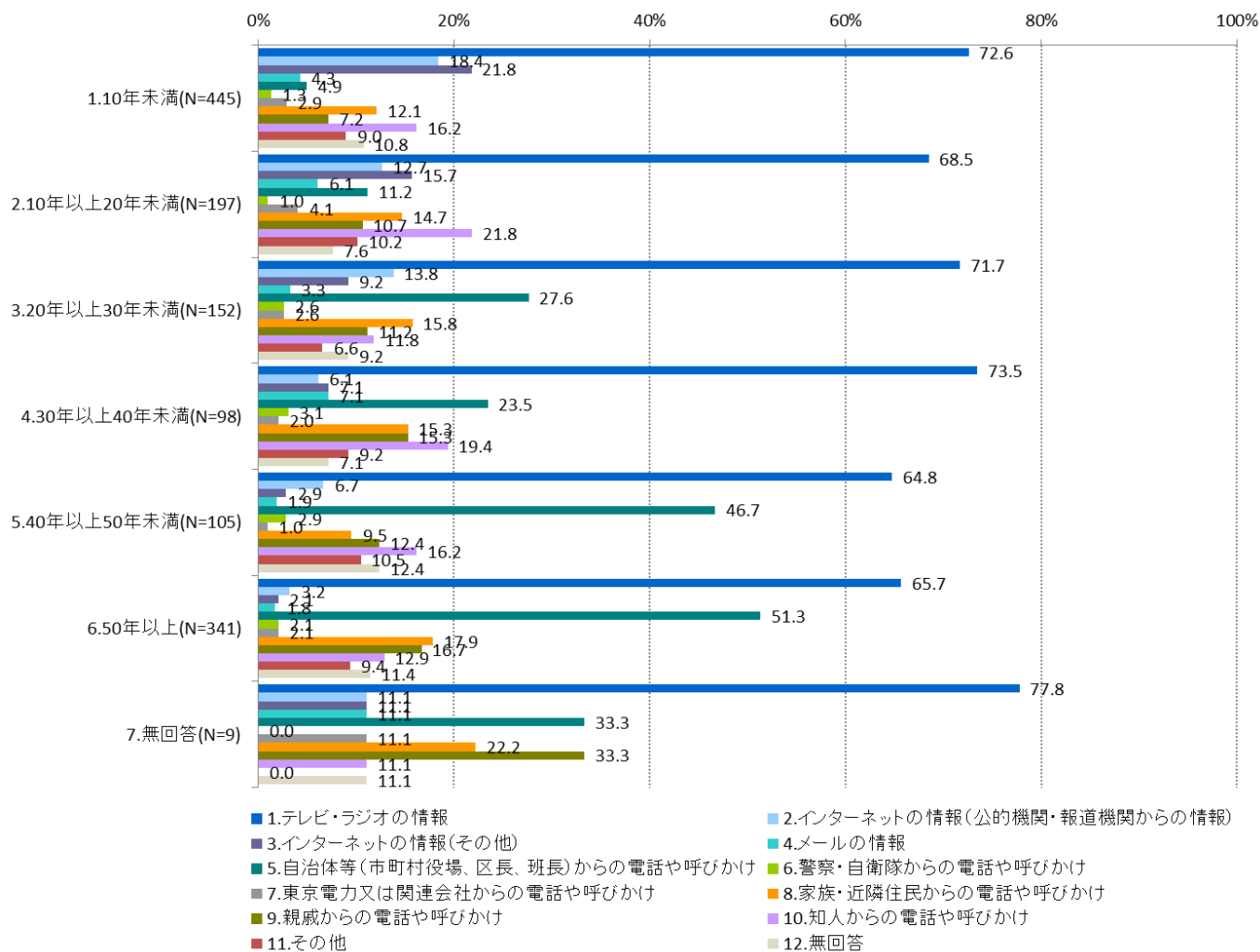


	1.テレビ・ラジオの情報	2.インターネットの情報(公的機関・報道機関からの情報)	3.インターネットの情報(その他)	4.メールの情報	5.自治体等(市町村役場、区長、班長)からの電話や呼びかけ	6.警察・自衛隊からの電話や呼びかけ	7.東京電力又は関連会社からの電話や呼びかけ	8.家族・近隣住民からの電話や呼びかけ	9.親戚からの電話や呼びかけ	10.知人からの電話や呼びかけ	11.その他	12.無回答
1.ほぼ毎日顔を合わせ、お互いの家を行き来する程度(N=7,017)	52.8	3.3	2.5	3.7	40.2	4.5	1.3	32.4	23.3	18.9	8.9	1.1
2.留守を頼んだり親しく話をしたりする程度(N=2,298)	60.2	4.9	4.8	5.2	34.9	3.3	1.0	30.3	24.9	20.8	8.6	0.7
3.ときどき立ち話をする程度(N=5,092)	63.6	5.4	5.1	5.0	30.7	3.8	1.2	25.6	20.8	18.6	7.7	0.9
4.顔が合えばあいさつをする程度(N=3,112)	65.9	7.2	7.7	4.2	26.4	3.8	1.7	24.6	19.9	19.2	8.7	1.1
5.ほとんど付き合いがなかった(N=370)	64.1	8.1	7.6	3.0	22.4	4.6	1.9	18.9	13.0	17.3	11.4	1.4
6.無回答(N=291)	44.7	3.8	3.1	6.5	36.8	3.4	0.7	37.8	19.2	22.7	11.7	2.4

Ⅱ 平成23年4月30日までの状況について

問4×問17

平成23年4月30日までに避難をしなかった際の参考になった情報(震災当時の居住年数別)

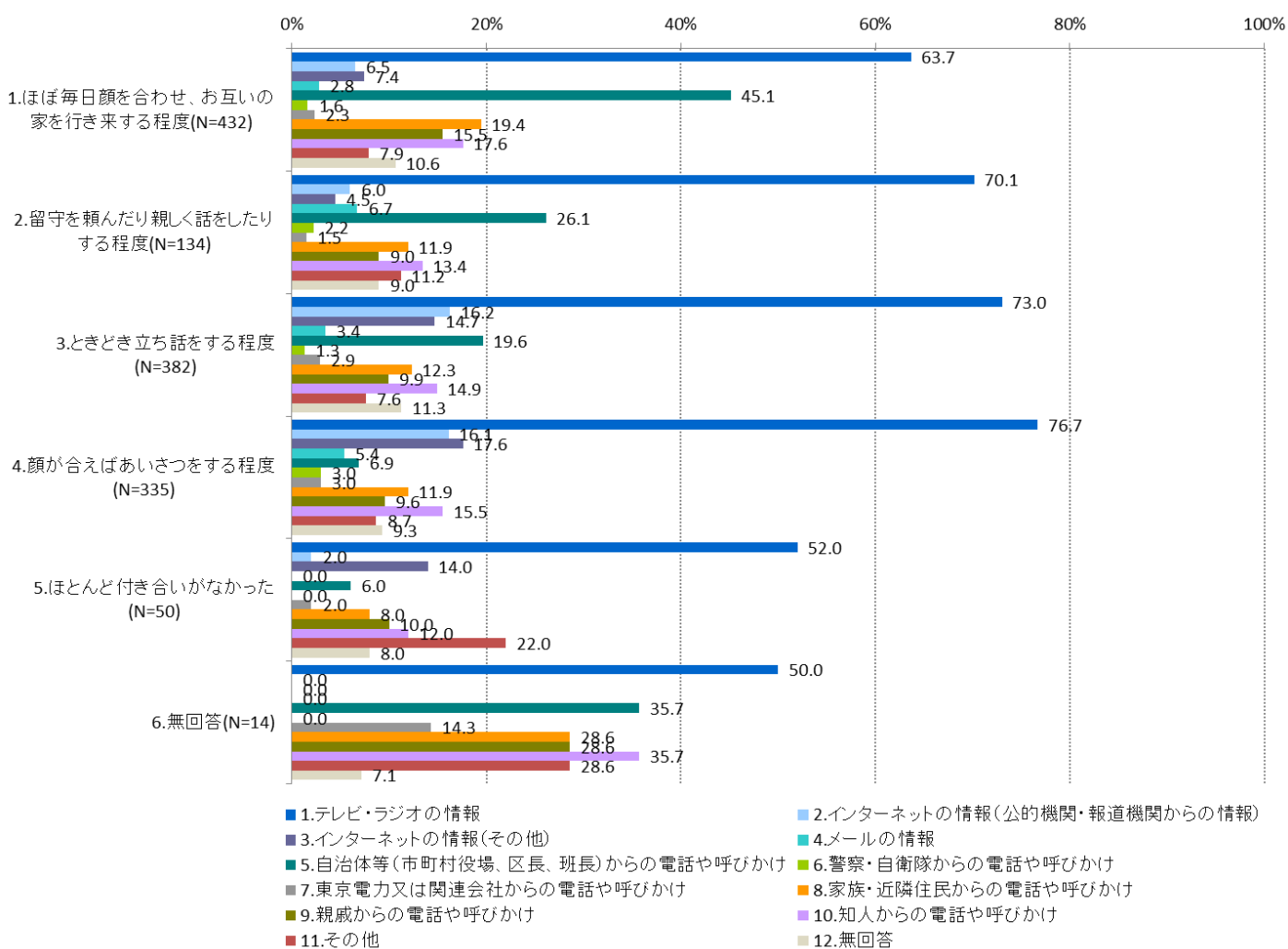


	1.テレビ・ラジオの情報	2.インターネットの情報(公的機関・報道機関からの情報)	3.インターネットの情報(その他)	4.メールの情報	5.自治体等(市町村役場、区長、班長)からの電話や呼びかけ	6.警察・自衛隊からの電話や呼びかけ	7.東京電力又は関連会社からの電話や呼びかけ	8.家族・近隣住民からの電話や呼びかけ	9.親戚からの電話や呼びかけ	10.知人からの電話や呼びかけ	11.その他	12.無回答
1.10年未満(N=445)	72.6	18.4	21.8	4.3	4.9	1.3	2.9	12.1	7.2	16.2	9.0	10.8
2.10年以上20年未満(N=197)	68.5	12.7	15.7	6.1	11.2	1.0	4.1	14.7	10.7	21.8	10.2	7.6
3.20年以上30年未満(N=152)	71.7	13.8	9.2	3.3	27.6	2.6	2.6	15.8	11.2	11.8	6.6	9.2
4.30年以上40年未満(N=98)	73.5	6.1	7.1	7.1	23.5	3.1	2.0	15.3	15.3	19.4	9.2	7.1
5.40年以上50年未満(N=105)	64.8	6.7	2.9	1.9	46.7	2.9	1.0	9.5	12.4	16.2	10.5	12.4
6.50年以上(N=341)	65.7	3.2	2.1	1.8	51.3	2.1	2.1	17.9	16.7	12.9	9.4	11.4
7.無回答(N=9)	77.8	11.1	11.1	11.1	33.3	0.0	11.1	22.2	33.3	11.1	0.0	11.1

Ⅱ 平成23年4月30日までの状況について

問5×問17

平成23年4月30日までに避難をしなかった際の参考になった情報(震災当時の地域とのつながり別)

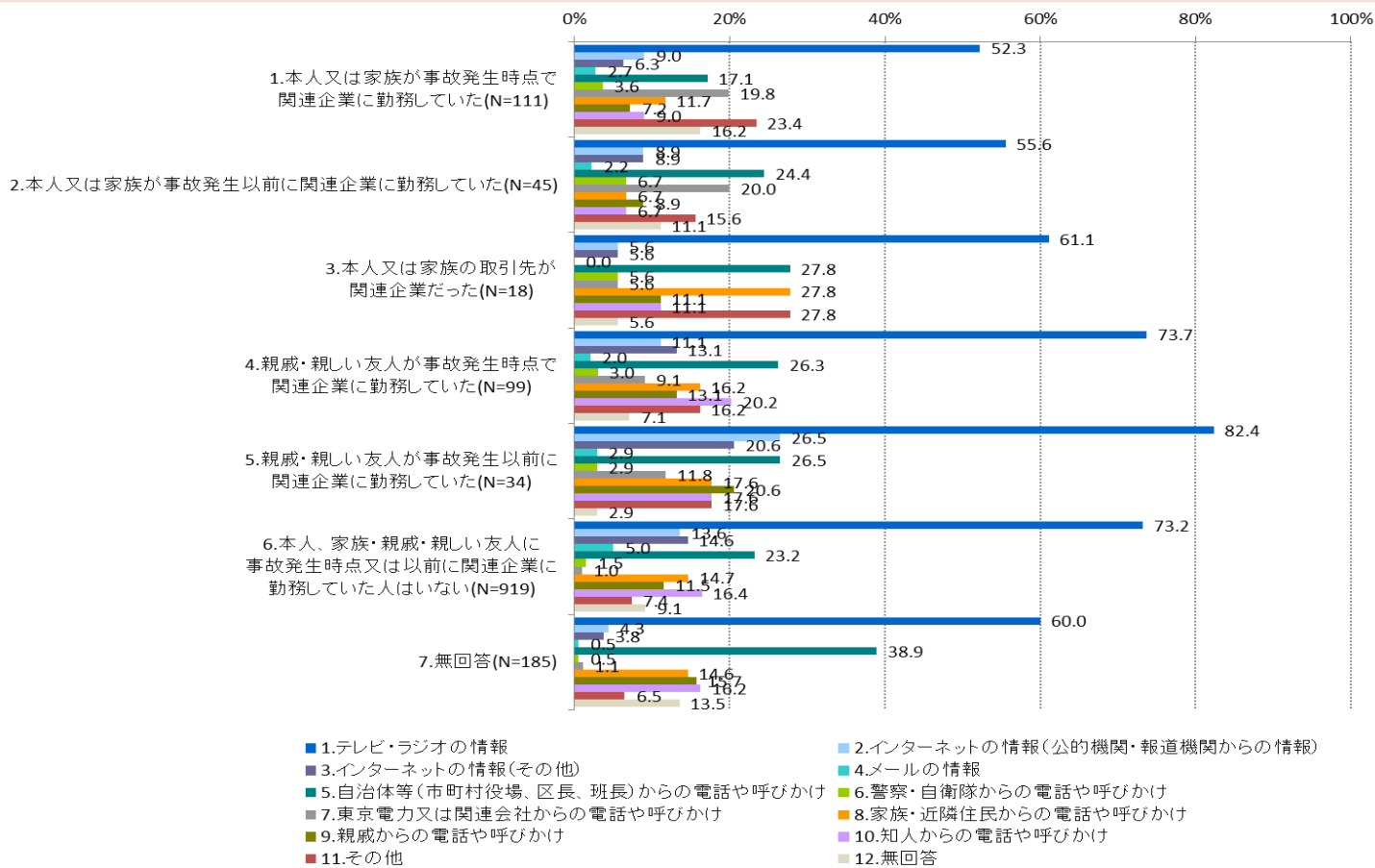


	1.テレビ・ラジオの情報	2.インターネットの情報(公的機関・報道機関からの情報)	3.インターネットの情報(その他)	4.メールの情報	5.自治体等(市町村役場、区長、班長)からの電話や呼びかけ	6.警察・自衛隊からの電話や呼びかけ	7.東京電力又は関連会社からの電話や呼びかけ	8.家族・近隣住民からの電話や呼びかけ	9.親戚からの電話や呼びかけ	10.知人からの電話や呼びかけ	11.その他	12.無回答
1.ほぼ毎日顔を合わせ、お互いの家を行き来する程度(N=432)	63.7	6.5	7.4	2.8	45.1	1.6	2.3	19.4	15.5	17.6	7.9	10.6
2.留守を頼んだり親しく話をしたりする程度(N=134)	70.1	6.0	4.5	6.7	26.1	2.2	1.5	11.9	9.0	13.4	11.2	9.0
3.ときどき立ち話をする程度(N=382)	73.0	16.2	14.7	3.4	19.6	1.3	2.9	12.3	9.9	14.9	7.6	11.3
4.顔が合えばあいさつをする程度(N=335)	76.7	16.1	17.6	5.4	6.9	3.0	3.0	11.9	9.6	15.5	8.7	9.3
5.ほとんど付き合いがなかった(N=50)	52.0	2.0	14.0	0.0	6.0	0.0	2.0	8.0	10.0	12.0	22.0	8.0
6.無回答(N=14)	50.0	0.0	0.0	0.0	35.7	0.0	14.3	28.6	28.6	35.7	28.6	7.1

II 平成23年4月30日までの状況について

問17×問53

平成23年4月30日までに避難をしなかった際の参考になった情報(原子力産業との関係別)

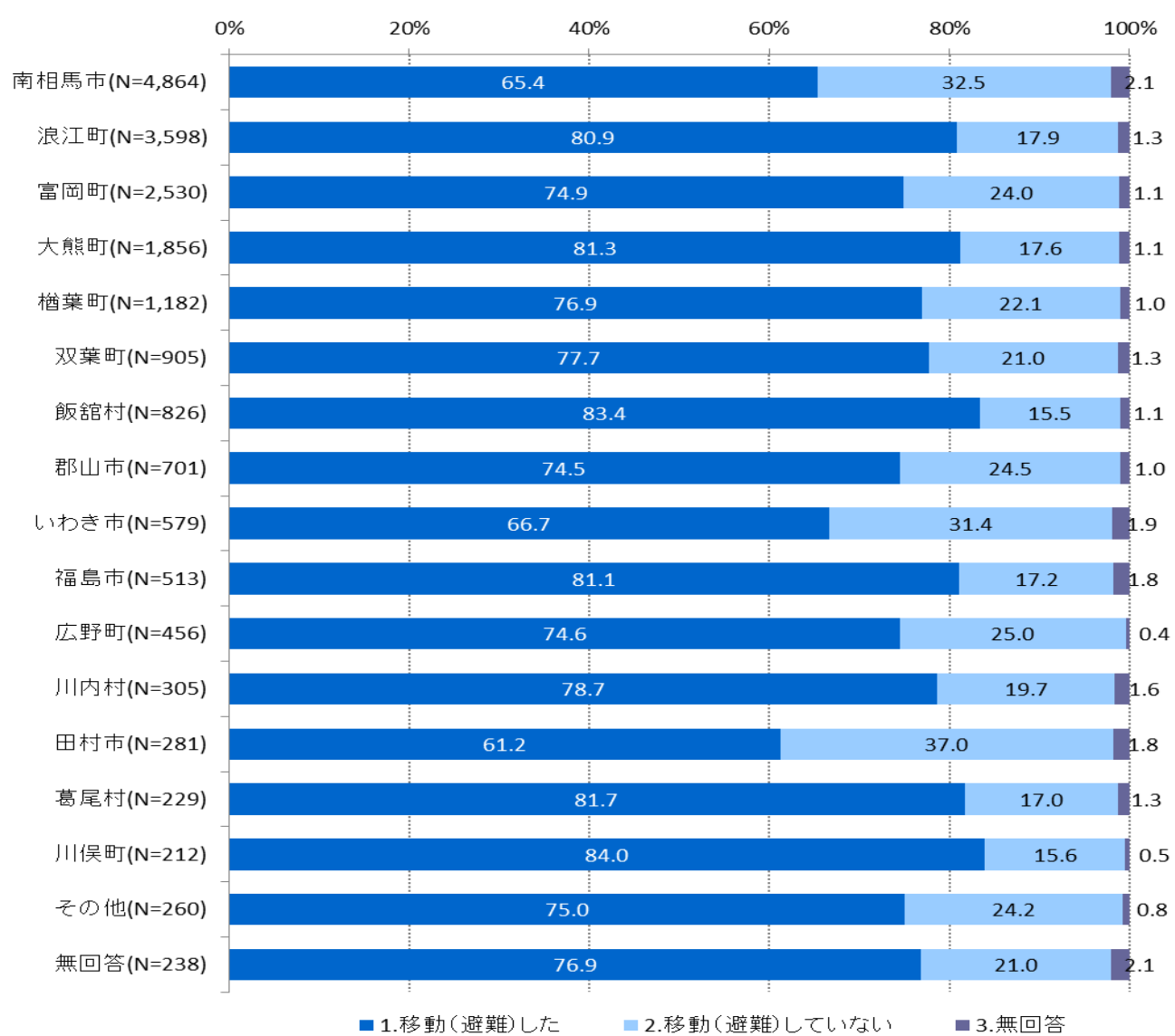


	1. テレビ・ラジオの情報	2. インターネットの情報(公的機関・報道機関からの情報)	3. インターネットの情報(その他)	4. メールの情報	5. 自治体等(市町村役場、区長、班長)からの電話や呼びかけ	6. 警察・自衛隊からの電話や呼びかけ	7. 東京電力又は関連会社からの電話や呼びかけ	8. 家族・近隣住民からの電話や呼びかけ	9. 親戚からの電話や呼びかけ	10. 知人からの電話や呼びかけ	11. その他	12. 無回答
1. 本人又は家族が事故発生時点で関連企業に勤務していた(N=111)	52.3	9.0	6.3	2.7	17.1	3.6	19.8	11.7	7.2	9.0	23.4	16.2
2. 本人又は家族が事故発生以前に関連企業に勤務していた(N=45)	55.6	8.9	8.9	2.2	24.4	6.7	20.0	6.7	8.9	6.7	15.6	11.1
3. 本人又は家族の取引先が関連企業だった(N=18)	61.1	5.6	5.6	0.0	27.8	5.6	5.6	27.8	11.1	11.1	27.8	5.6
4. 親戚・親しい友人が事故発生時点で関連企業に勤務していた(N=99)	73.7	11.1	13.1	2.0	26.3	3.0	9.1	16.2	13.1	20.2	16.2	7.1
5. 親戚・親しい友人が事故発生以前に関連企業に勤務していた(N=34)	82.4	26.5	20.6	2.9	26.5	2.9	11.8	17.6	20.6	17.6	17.6	2.9
6. 本人、家族・親戚・親しい友人に事故発生時点又は以前に関連企業に勤務していた人はいない(N=919)	73.2	13.6	14.6	5.0	23.2	1.5	1.0	14.7	11.5	16.4	7.4	9.1
7. 無回答(N=185)	60.0	4.3	3.8	0.5	38.9	0.5	1.1	14.6	15.7	16.2	6.5	13.5

Ⅲ 平成23年5月1日以降の状況について

問1×問32

平成23年5月1日以降の移動の有無(震災当時の居住地域別)

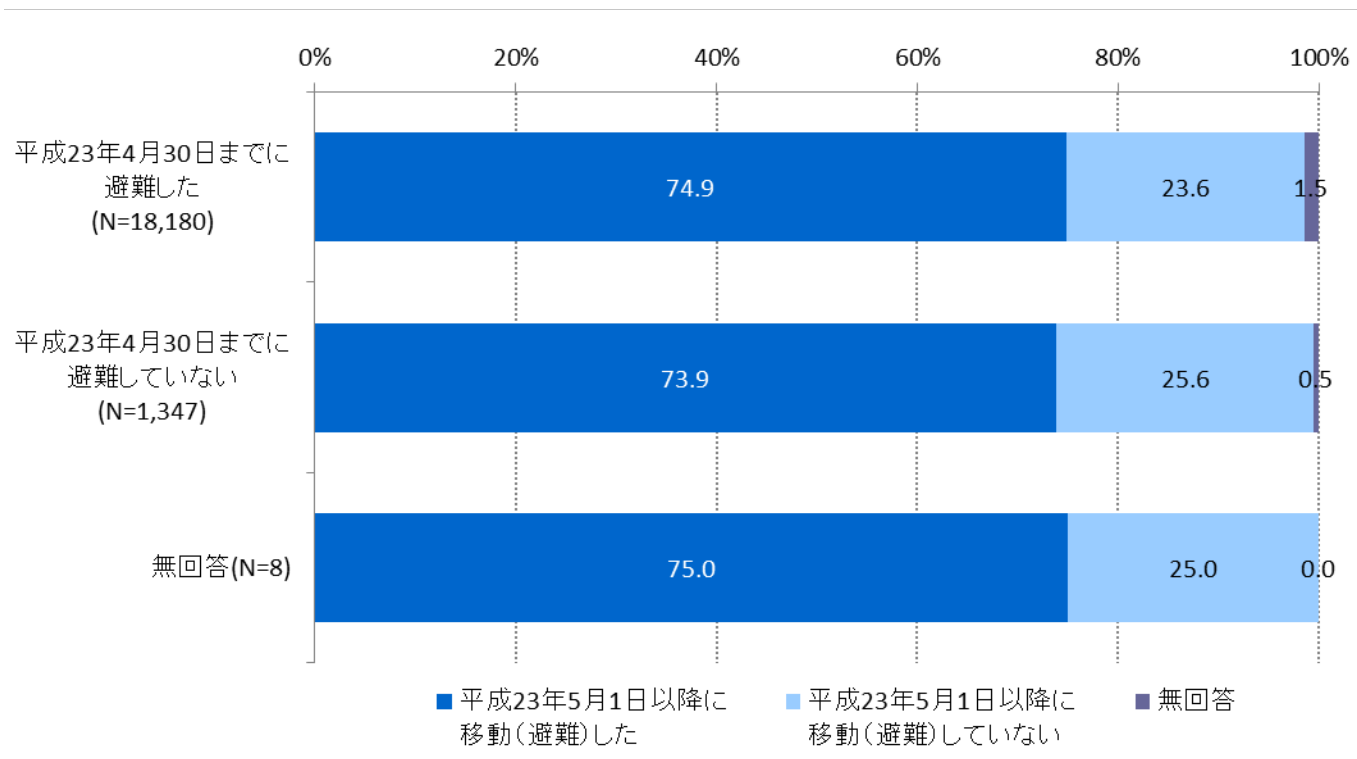


	1.移動(避難)した	2.移動(避難)していない	3.無回答
南相馬市(N=4,864)	65.4	32.5	2.1
浪江町(N=3,598)	80.9	17.9	1.3
富岡町(N=2,530)	74.9	24.0	1.1
大熊町(N=1,856)	81.3	17.6	1.1
楢葉町(N=1,182)	76.9	22.1	1.0
双葉町(N=905)	77.7	21.0	1.3
飯館村(N=826)	83.4	15.5	1.1
郡山市(N=701)	74.5	24.5	1.0
いわき市(N=579)	66.7	31.4	1.9
福島市(N=513)	81.1	17.2	1.8
広野町(N=456)	74.6	25.0	0.4
川内村(N=305)	78.7	19.7	1.6
田村市(N=281)	61.2	37.0	1.8
葛尾村(N=229)	81.7	17.0	1.3
川俣町(N=212)	84.0	15.6	0.5
その他(N=260)	75.0	24.2	0.8
無回答(N=238)	76.9	21.0	2.1

Ⅲ 平成23年5月1日以降の状況について

問9×問32

平成23年5月1日以降の移動の有無(平成23年4月30日までの避難の有無別)

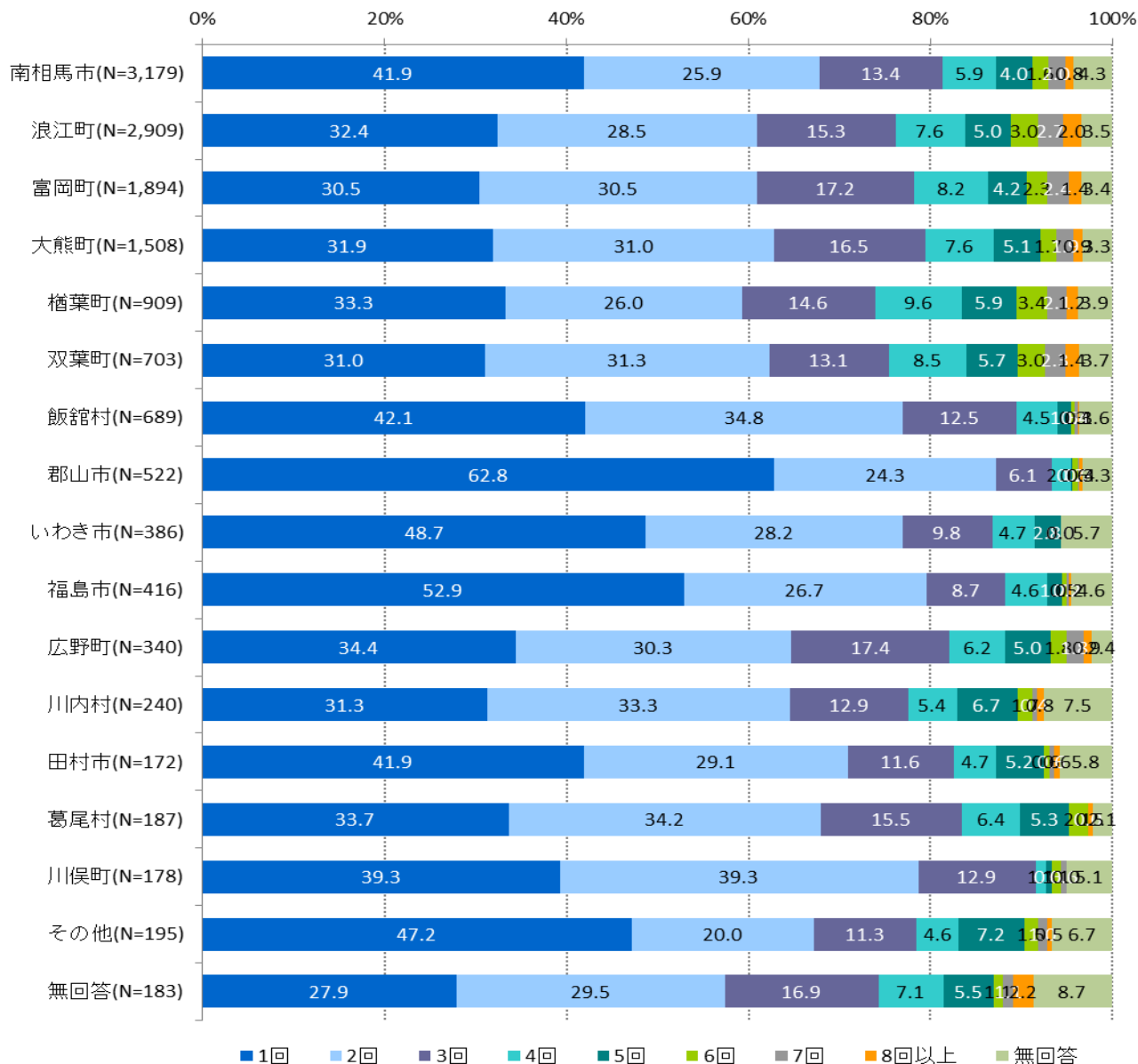


	平成23年5月1日以降に移動(避難)した	平成23年5月1日以降に移動(避難)していない	無回答
平成23年4月30日までに避難した (N=18,180)	74.9	23.6	1.5
平成23年4月30日までに避難していない (N=1,347)	73.9	25.6	0.5
無回答 (N=8)	75.0	25.0	0.0

Ⅲ 平成23年5月1日以降の状況について

問1×問33-1

平成23年5月1日以降の移動回数(震災当時の居住地域別)

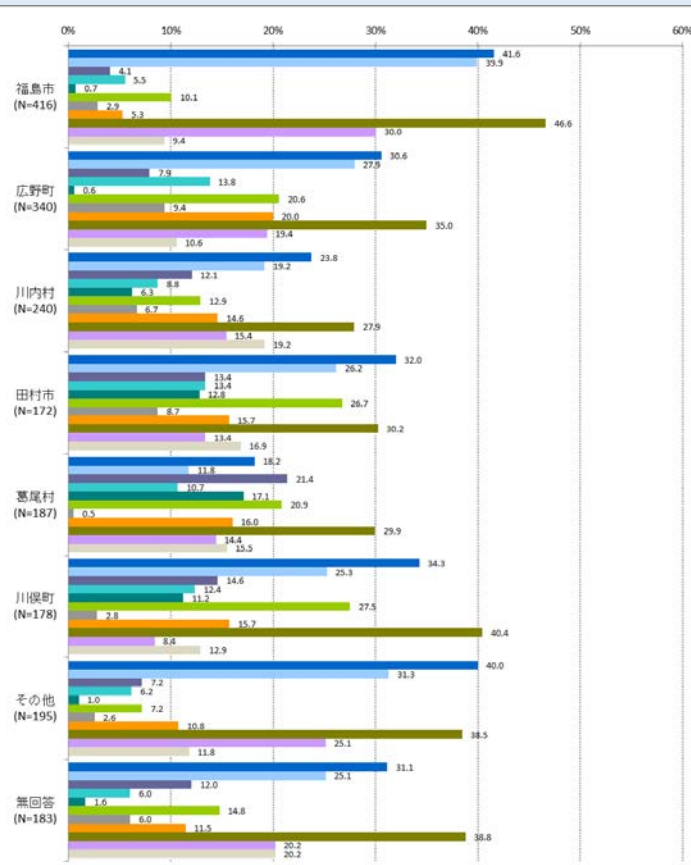
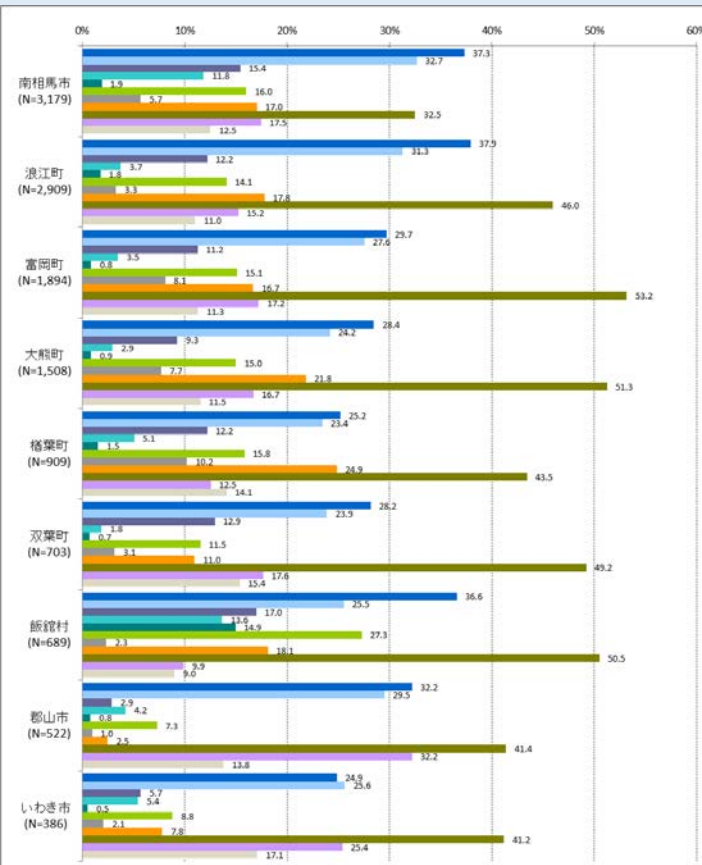


	1回	2回	3回	4回	5回	6回	7回	8回以上	無回答
南相馬市(N=3,179)	41.9	25.9	13.4	5.9	4.0	1.6	2.0	0.8	4.3
浪江町(N=2,909)	32.4	28.5	15.3	7.6	5.0	3.0	2.7	2.0	3.5
富岡町(N=1,894)	30.5	30.5	17.2	8.2	4.2	2.3	2.4	1.4	3.4
大熊町(N=1,508)	31.9	31.0	16.5	7.6	5.1	1.7	1.9	0.9	3.3
楢葉町(N=909)	33.3	26.0	14.6	9.6	5.9	3.4	2.1	1.2	3.9
双葉町(N=703)	31.0	31.3	13.1	8.5	5.7	3.0	2.3	1.4	3.7
飯館村(N=689)	42.1	34.8	12.5	4.5	1.6	0.3	0.4	0.1	3.6
郡山市(N=522)	62.8	24.3	6.1	2.1	0.2	0.6	0.2	0.4	3.3
いわき市(N=386)	48.7	28.2	9.8	4.7	2.8	0.0	0.0	0.0	5.7
福島市(N=416)	52.9	26.7	8.7	4.6	1.7	0.5	0.2	0.2	4.6
広野町(N=340)	34.4	30.3	17.4	6.2	5.0	1.8	1.8	0.9	2.4
川内村(N=240)	31.3	33.3	12.9	5.4	6.7	1.7	0.4	0.8	7.5
田村市(N=172)	41.9	29.1	11.6	4.7	5.2	0.6	0.6	0.6	5.8
葛尾村(N=187)	33.7	34.2	15.5	6.4	5.3	2.1	0.0	0.5	2.1
川俣町(N=178)	39.3	39.3	12.9	1.1	0.6	1.1	0.6	0.0	5.1
その他(N=195)	47.2	20.0	11.3	4.6	7.2	1.5	1.0	0.5	6.7
無回答(N=183)	27.9	29.5	16.9	7.1	5.5	1.1	1.1	2.2	8.7

Ⅲ 平成23年5月1日以降の状況について

問1×問34

移動時に困ったこと(震災当時の居住地地域別)



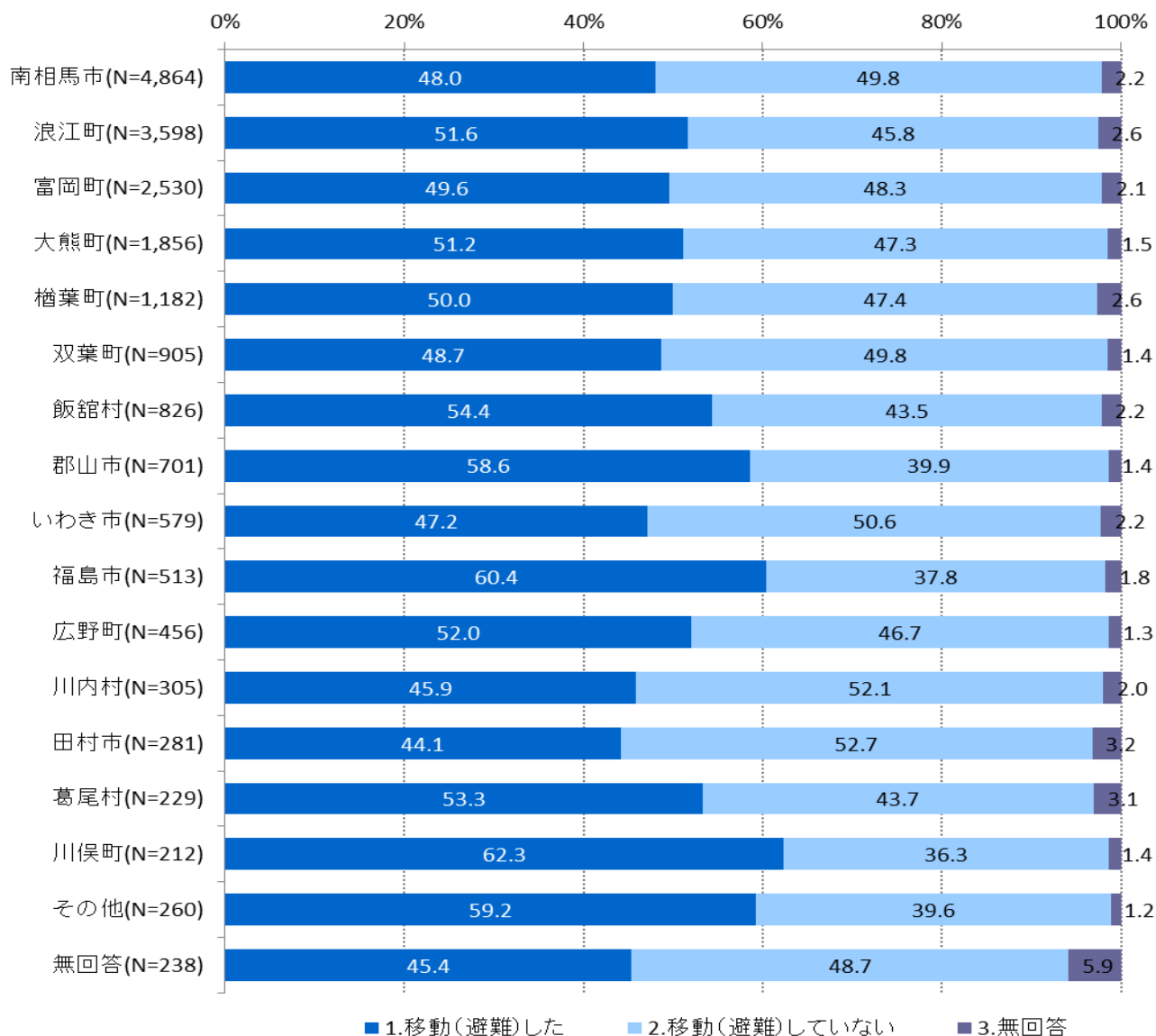
- 1.どこに移動(避難)すればよいかについての情報がなかった
- 2.行政から移動(避難)に関する情報が得られなかった
- 3.介護が必要だったり、障がいや持病を持つ家族がいて容易に移動(避難)できなかった
- 4.防犯のために留守宅の管理が必要だった
- 5.家畜や農作物への対応が必要だった
- 6.ペットへの対応が必要だった
- 7.仮設住宅が満杯で入居できなかった
- 8.仮設住宅に入居できる時期の見通しが立たなかった
- 9.希望する条件に合う賃貸住宅を見つけるのが大変だった
- 10.その他
- 11.無回答

	1.どこに移動(避難)すればよいかについての情報がなかった	2.行政から移動(避難)に関する情報が得られなかった	3.介護が必要だったり、障がいや持病を持つ家族がいて容易に移動(避難)できなかった	4.防犯のために留守宅の管理が必要だった	5.家畜や農作物への対応が必要だった	6.ペットへの対応が必要だった	7.仮設住宅が満杯で入居できなかった	8.仮設住宅に入居できる時期の見通しが立たなかった	9.希望する条件に合う賃貸住宅を見つけるのが大変だった	10.その他	11.無回答
南相馬市(N=3,179)	37.3	32.7	15.4	11.8	1.9	16.0	5.7	17.0	32.5	17.5	12.5
浪江町(N=2,909)	37.9	31.3	12.2	3.7	1.8	14.1	3.3	17.8	46.0	15.2	11.0
富岡町(N=1,894)	29.7	27.6	11.2	3.5	0.8	15.1	8.1	16.7	53.2	17.2	11.3
大熊町(N=1,508)	28.4	24.2	9.3	2.9	0.9	15.0	7.7	21.8	51.3	16.7	11.5
楢葉町(N=909)	25.2	23.4	12.2	5.1	1.5	15.8	10.2	24.9	43.5	12.5	14.1
双葉町(N=703)	28.2	23.9	12.9	1.8	0.7	11.5	3.1	11.0	49.2	17.6	15.4
飯館村(N=689)	36.6	25.5	17.0	13.6	14.9	27.3	2.3	18.1	50.5	9.9	9.0
郡山市(N=522)	32.2	29.5	2.9	4.2	0.8	7.3	1.0	2.5	41.4	32.2	13.8
いわき市(N=386)	24.9	25.6	5.7	5.4	0.5	8.8	2.1	7.8	41.2	25.4	17.1
福島市(N=416)	41.6	39.9	4.1	5.5	0.7	10.1	2.9	5.3	46.6	30.0	9.4
広野町(N=340)	30.6	27.9	7.9	13.8	0.6	20.6	9.4	20.0	35.0	19.4	10.6
川内村(N=240)	23.8	19.2	12.1	8.8	6.3	12.9	6.7	14.6	27.9	15.4	19.2
田村市(N=172)	32.0	26.2	13.4	13.4	12.8	26.7	8.7	15.7	30.2	13.4	16.9
葛尾村(N=187)	18.2	11.8	21.4	10.7	17.1	20.9	0.5	16.0	29.9	14.4	15.5
川俣町(N=178)	34.3	25.3	14.6	12.4	11.2	27.5	2.8	15.7	40.4	8.4	12.9
その他(N=195)	40.0	31.3	7.2	6.2	1.0	7.2	2.6	10.8	38.5	25.1	11.8
無回答(N=183)	31.1	25.1	12.0	6.0	1.6	14.8	6.0	11.5	38.8	20.2	20.2

Ⅲ 平成23年5月1日以降の状況について

問1×問35

家族構成の変化の有無(震災当時の居住地域別)

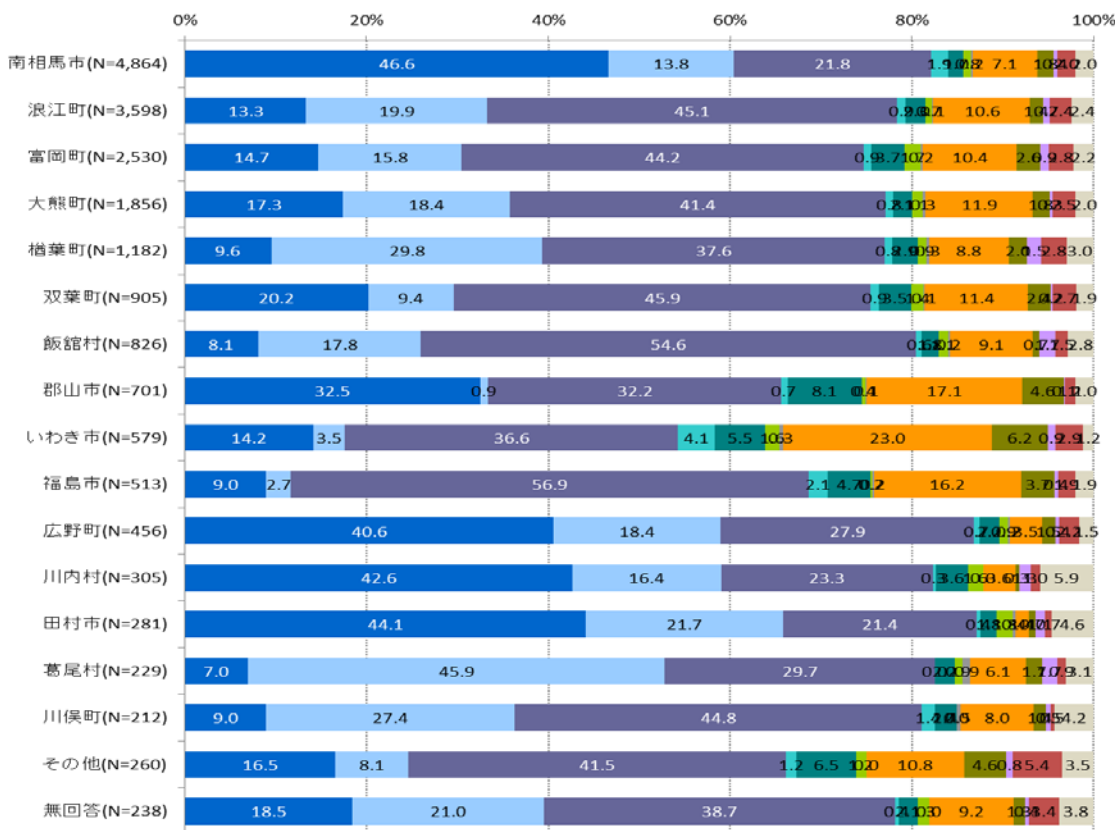


	1. 移動(避難)した	2. 移動(避難)していない	3. 無回答
南相馬市(N=4,864)	48.0	49.8	2.2
浪江町(N=3,598)	51.6	45.8	2.6
富岡町(N=2,530)	49.6	48.3	2.1
大熊町(N=1,856)	51.2	47.3	1.5
楢葉町(N=1,182)	50.0	47.4	2.6
双葉町(N=905)	48.7	49.8	1.4
飯館村(N=826)	54.4	43.5	2.2
郡山市(N=701)	58.6	39.9	1.4
いわき市(N=579)	47.2	50.6	2.2
福島市(N=513)	60.4	37.8	1.8
広野町(N=456)	52.0	46.7	1.3
川内村(N=305)	45.9	52.1	2.0
田村市(N=281)	44.1	52.7	3.2
葛尾村(N=229)	53.3	43.7	3.1
川俣町(N=212)	62.3	36.3	1.4
その他(N=260)	59.2	39.6	1.2
無回答(N=238)	45.4	48.7	5.9

IV 現在の状況について

問1×問43

現在の住まいの所有形態(震災当時の居住地域別)



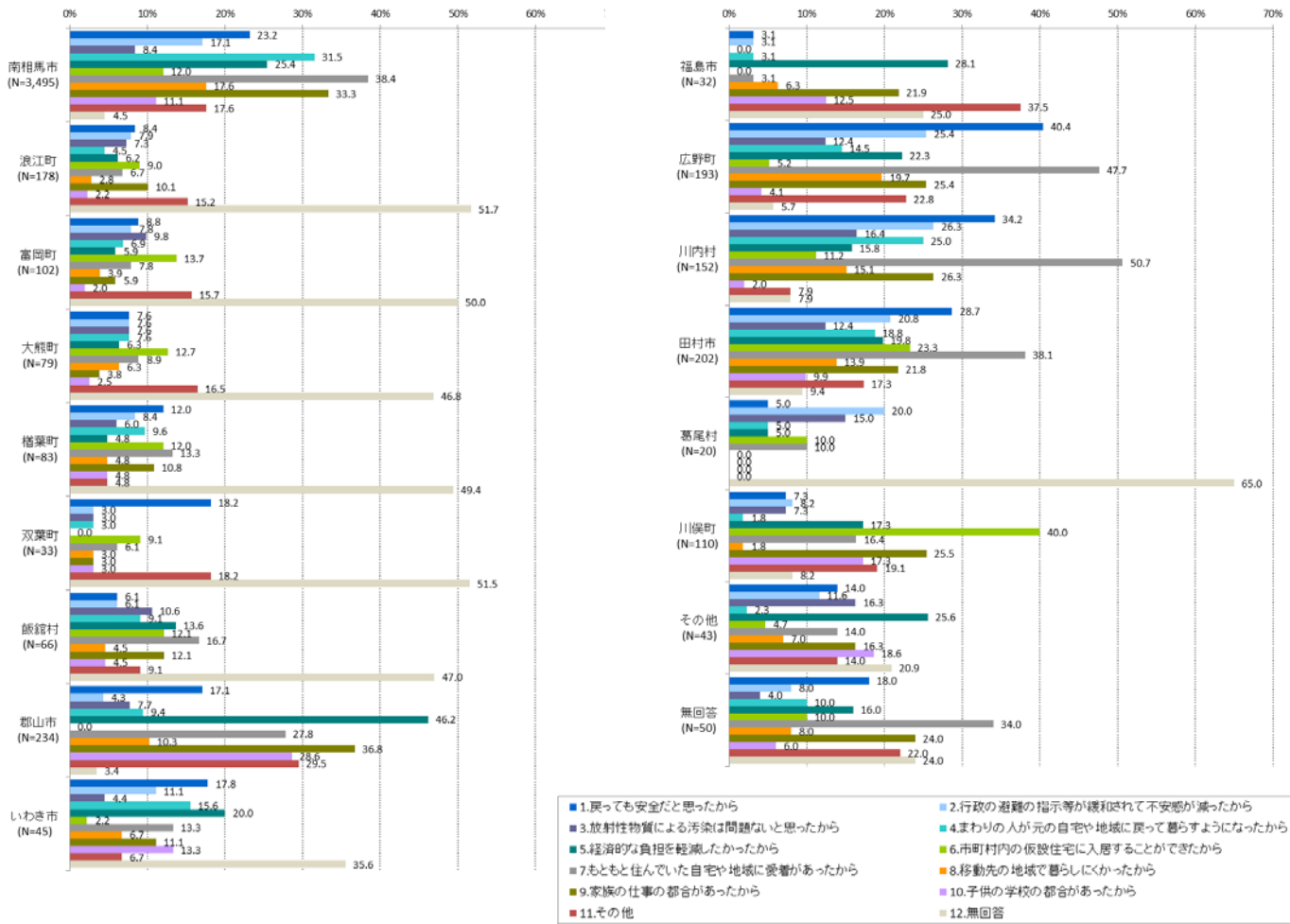
- 1.持ち家(区分所有を含む)
- 2.行政の提供する仮設住宅
- 3.行政による借上住宅・公営住宅(家賃を自己負担していないもの)
- 4.公営住宅(家賃を自己負担しているもの)
- 5.祖父母、親、子供又は孫の家
- 6.親戚の家
- 7.知人の家
- 8.借家・民間賃貸住宅(家賃を自己負担しているもの)
- 9.給与住宅(社宅、社員寮、公務員住宅など)
- 10.避難所
- 11.その他
- 12.無回答

居住地域	1.持ち家(区分所有を含む)	2.行政の提供する仮設住宅	3.行政による借上住宅・公営住宅(家賃を自己負担していないもの)	4.公営住宅(家賃を自己負担しているもの)	5.祖父母、親、子供又は孫の家	6.親戚の家	7.知人の家	8.借家・民間賃貸住宅(家賃を自己負担しているもの)	9.給与住宅(社宅、社員寮、公務員住宅など)	10.避難所	11.その他	12.無回答
南相馬市(N=4,864)	46.6	13.8	21.8	1.9	1.7	0.8	0.2	7.1	1.8	0.4	2.0	2.0
浪江町(N=3,598)	13.3	19.9	45.1	0.9	2.3	0.7	0.1	10.6	1.4	0.7	2.4	2.4
富岡町(N=2,530)	14.7	15.8	44.2	0.9	3.7	1.7	0.2	10.4	2.6	0.9	2.8	2.2
大熊町(N=1,856)	17.3	18.4	41.4	0.8	2.1	1.1	0.3	11.9	1.8	0.3	2.5	2.0
楢葉町(N=1,182)	9.6	29.8	37.6	0.8	2.9	0.9	0.3	8.8	2.0	1.5	2.8	3.0
双葉町(N=905)	20.2	9.4	45.9	0.9	3.5	1.4	0.1	11.4	2.4	0.2	2.7	1.9
飯館村(N=826)	8.1	17.8	54.6	0.6	1.8	1.1	0.2	9.1	0.7	1.7	1.5	2.8
郡山市(N=701)	32.5	0.9	32.2	0.7	8.1	0.4	0.1	17.1	4.6	0.1	1.1	2.0
いわき市(N=579)	14.2	3.5	36.6	4.1	5.5	1.6	0.3	23.0	6.2	0.9	2.9	1.2
福島市(N=513)	9.0	2.7	56.9	2.1	4.7	0.2	0.2	16.2	3.7	0.4	1.9	1.9
広野町(N=456)	40.6	18.4	27.9	0.7	2.2	0.9	0.2	3.5	1.5	0.4	2.2	1.5
川内村(N=305)	42.6	16.4	23.3	0.3	3.6	1.6	0.0	3.6	0.3	1.3	1.0	5.9
田村市(N=281)	44.1	21.7	21.4	0.4	1.8	1.8	0.4	1.4	0.7	1.1	0.7	4.6
葛尾村(N=229)	7.0	45.9	29.7	0.0	2.2	0.9	0.9	6.1	1.7	1.7	0.9	3.1
川俣町(N=212)	9.0	27.4	44.8	1.4	2.4	0.0	0.5	8.0	1.4	0.5	0.5	4.2
その他(N=260)	16.5	8.1	41.5	1.2	6.5	1.2	0.0	10.8	4.6	0.8	5.4	3.5
無回答(N=238)	18.5	21.0	38.7	0.4	2.1	1.3	0.0	9.2	1.3	0.4	3.4	3.8

IV 現在の状況について

問1×問45

帰還した理由(震災当時の居住地地域別)

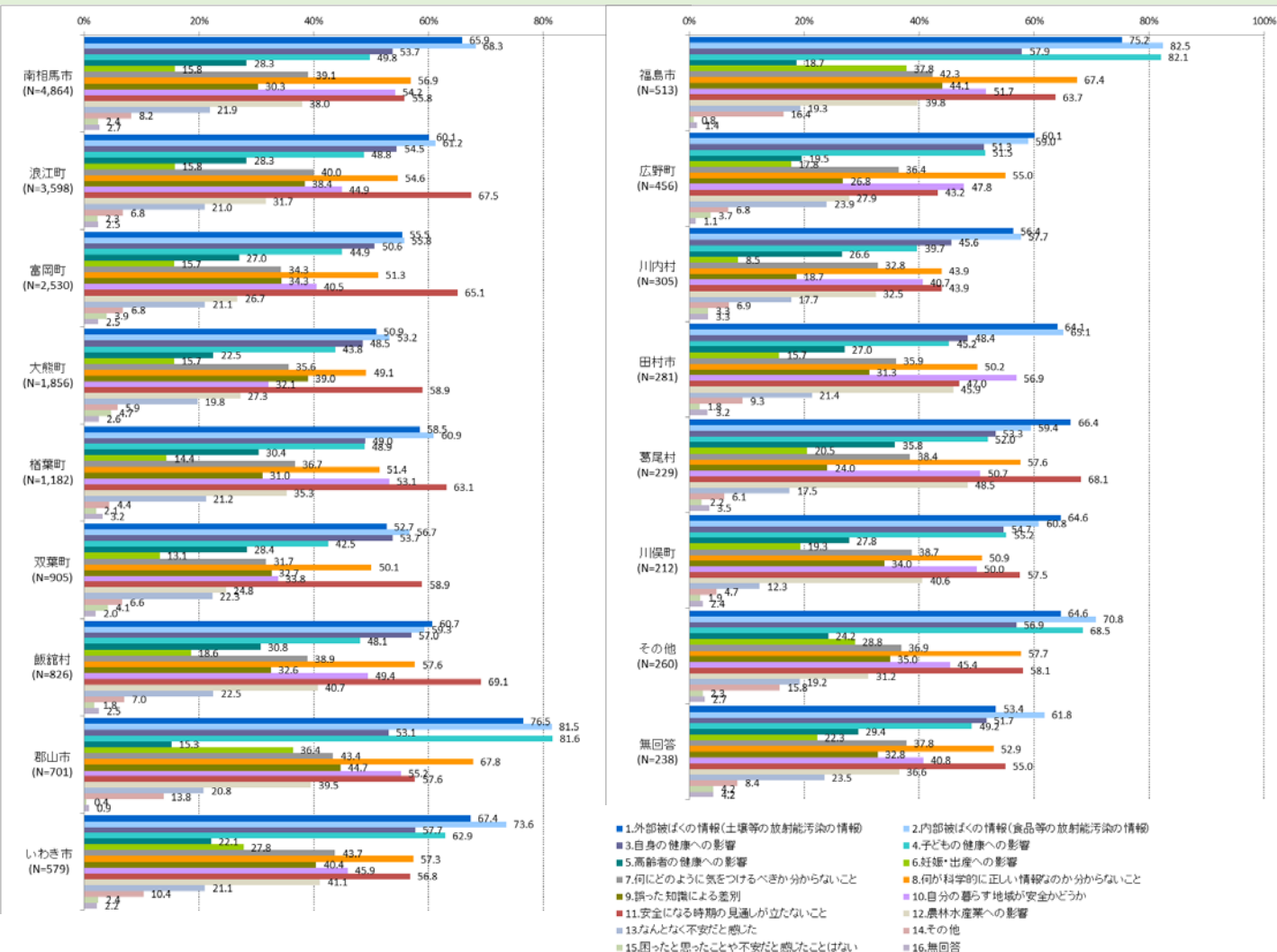


	1.戻っても安全だと思ったから	2.行政の避難の指示等が緩和されて不安感が減ったから	3.放射性物質による汚染は問題ないと思ったから	4.まわりの人が元の自宅や地域に戻って暮らすようになったから	5.経済的な負担を軽減したかったから	6.市町村内の仮設住宅に入居することができたから	7.もともと住んでいた自宅や地域に愛着があったから	8.移動先の地域で暮らしにくかったから	9.家族の仕事の都合があったから	10.子供の学校の都合があったから	11.その他	12.無回答
南相馬市(N=3,495)	23.2	17.1	8.4	31.5	25.4	12.0	38.4	17.6	33.3	11.1	17.6	4.5
浪江町(N=178)	8.4	7.9	7.3	4.5	6.2	9.0	6.7	2.8	10.1	2.2	15.2	51.7
富岡町(N=102)	8.8	7.8	9.8	6.9	5.9	13.7	7.8	3.9	5.9	2.0	15.7	50.0
大熊町(N=79)	7.6	7.6	7.6	7.6	6.3	12.7	8.9	2.5	6.3	2.5	16.5	46.8
楢葉町(N=83)	12.0	8.4	6.0	9.6	4.8	12.0	13.3	4.8	10.8	4.8	49.4	49.4
双葉町(N=33)	18.2	3.0	3.0	3.0	0.0	9.1	6.1	3.0	3.0	3.0	18.2	51.5
飯館村(N=66)	6.1	6.1	10.6	9.1	13.6	12.1	16.7	4.5	12.1	4.5	9.1	47.0
郡山市(N=234)	17.1	4.3	7.7	9.4	27.8	0.0	36.8	4.3	7.7	4.3	47.0	3.4
いわき市(N=45)	17.8	11.1	4.4	15.6	20.0	2.2	13.3	6.7	11.1	13.3	6.7	35.6
福島市(N=32)	3.1	3.1	0.0	3.1	28.1	0.0	3.1	6.3	21.9	12.5	37.5	25.0
広野町(N=193)	40.4	25.4	12.4	14.5	22.3	5.2	47.7	19.7	25.4	4.1	22.8	5.7
川内村(N=152)	34.2	26.3	16.4	25.0	15.8	11.2	50.7	15.1	26.3	2.0	7.9	7.9
田村市(N=202)	28.7	20.8	12.4	18.8	19.8	23.3	38.1	13.9	21.8	9.9	17.3	9.4
葛尾村(N=20)	5.0	20.0	15.0	20.0	5.0	10.0	10.0	0.0	0.0	0.0	0.0	65.0
川俣町(N=110)	7.3	8.2	7.3	17.3	17.3	40.0	25.5	1.8	17.3	11.6	16.3	8.2
その他(N=43)	14.0	11.6	16.3	2.3	25.6	4.7	25.6	7.3	14.0	7.0	18.6	14.0
無回答(N=50)	18.0	8.0	4.0	10.0	16.0	10.0	34.0	8.0	24.0	6.0	22.0	24.0

IV 現在の状況について

問1×問46

健康に関する不安(震災当時の居住地域別)



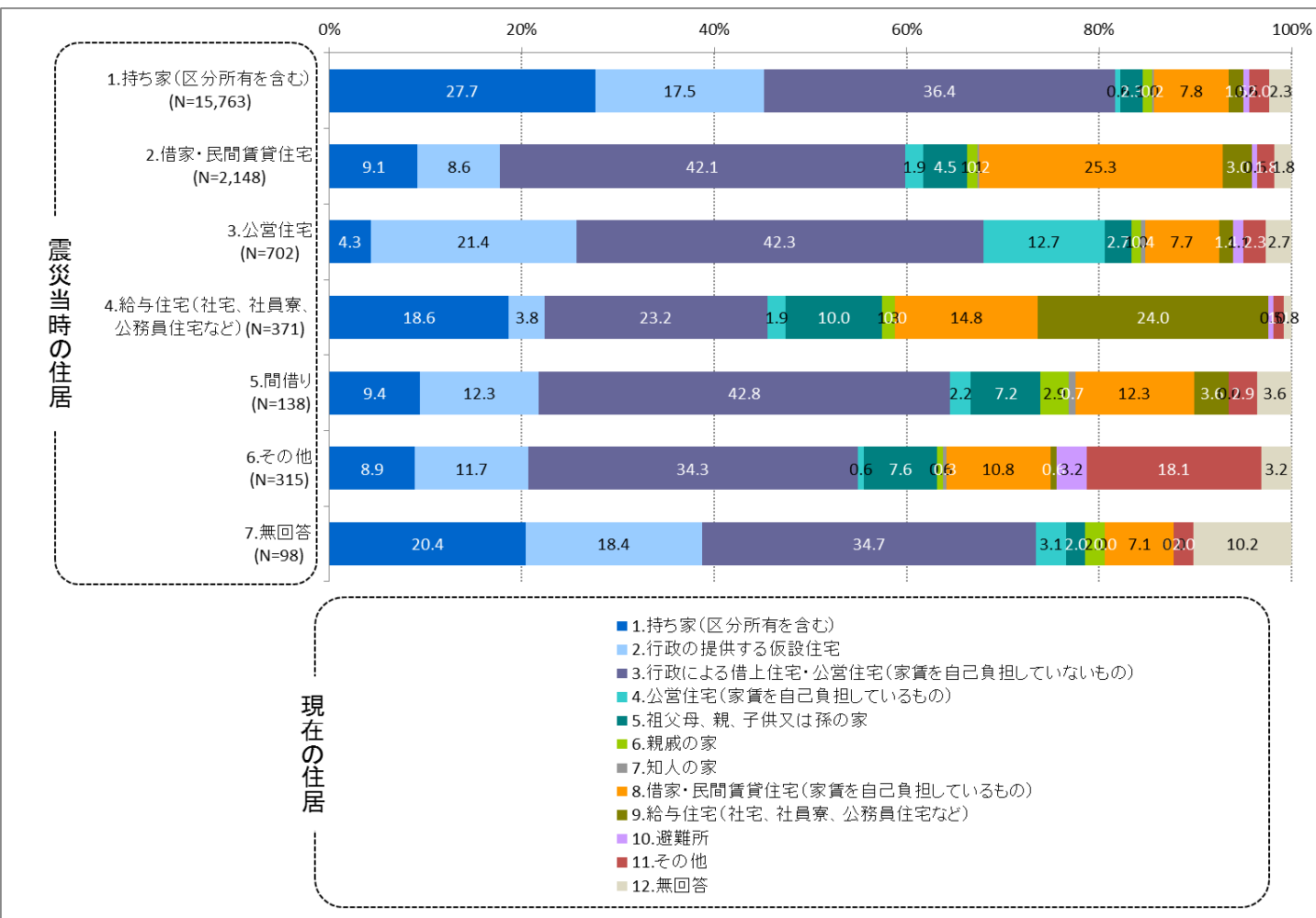
- 1.外部被ばくの情報(土壌等の放射能汚染の情報)
- 2.内部被ばくの情報(食品等の放射能汚染の情報)
- 3.自身の健康への影響
- 4.子どもの健康への影響
- 5.高齢者の健康への影響
- 6.妊娠・出産への影響
- 7.何にどのように気をつけるべきか分からないこと
- 8.何が科学的に正しい情報か分からないこと
- 9.誤った知識による差別
- 10.自分の暮らす地域が安全かどうか
- 11.安全になる時期の見通しが立たないこと
- 12.農林水産業への影響
- 13.なんとなく不安だと感じた
- 14.その他
- 15.困ったと思ったことや不安だと感じたことではない
- 16.無回答

	1.外部被ばくの情報(土壌等の放射能汚染の情報)	2.内部被ばくの情報(食品等の放射能汚染の情報)	3.自身の健康への影響	4.子どもの健康への影響	5.高齢者の健康への影響	6.妊娠・出産への影響	7.何にどのように気をつけるべきか分からないこと	8.何が科学的に正しい情報か分からないこと	9.誤った知識による差別	10.自分の暮らす地域が安全かどうか	11.安全になる時期の見通しが立たないこと	12.農林水産業への影響	13.なんとなく不安だと感じた	14.その他	15.困ったと思ったことや不安だと感じたことではない	16.無回答
南相馬市(N=4,864)	65.9	68.3	53.7	49.8	28.3	15.8	39.1	56.9	30.3	54.2	55.8	38.0	21.9	8.2	2.4	2.7
浪江町(N=3,598)	60.1	61.2	54.5	48.8	28.3	15.8	40.0	54.6	38.4	44.9	67.5	31.7	21.0	6.8	2.3	2.5
富岡町(N=2,530)	55.5	55.8	50.6	44.9	27.0	15.7	34.3	51.3	34.3	40.5	65.1	34.3	26.7	21.1	6.8	2.5
大熊町(N=1,856)	50.9	53.2	48.5	43.8	22.5	15.7	35.6	49.1	39.0	32.1	58.9	37.1	27.3	19.8	5.9	2.6
楢葉町(N=1,182)	58.5	60.9	49.0	48.9	30.4	14.4	36.7	51.4	31.0	53.1	63.1	35.3	21.2	4.4	2.1	3.2
双葉町(N=905)	52.7	56.7	53.7	42.5	28.4	13.1	31.7	50.1	32.7	33.8	58.9	31.7	22.3	6.6	4.1	2.0
飯館村(N=826)	60.7	59.3	57.0	48.1	30.8	18.6	38.9	57.6	32.6	49.4	69.1	40.7	22.5	7.0	1.8	2.5
郡山市(N=701)	76.5	81.5	53.1	81.6	15.3	36.4	43.4	67.8	44.7	55.2	57.6	39.5	20.8	13.8	0.4	0.9
いわき市(N=579)	67.4	73.6	57.7	62.9	22.1	27.8	43.7	57.3	40.4	45.9	57.3	41.1	21.1	10.4	2.4	2.2
福島市(N=513)	75.2	82.5	57.9	82.1	18.7	27.8	42.3	67.4	44.1	51.7	63.7	39.8	19.3	16.4	0.8	1.4
広野町(N=456)	60.1	59.0	51.3	51.5	19.5	17.8	36.4	55.0	26.8	47.8	43.2	27.9	23.9	6.8	3.7	1.1
川内村(N=305)	56.4	57.7	45.6	39.7	26.6	8.5	32.8	43.9	18.7	40.7	43.9	32.5	17.7	6.9	3.3	3.3
田村市(N=281)	64.1	65.1	48.4	45.2	27.0	15.7	35.9	50.2	31.3	56.9	47.0	45.9	21.4	9.3	1.8	3.2
葛尾村(N=229)	66.4	59.4	53.3	52.0	35.8	20.5	38.4	57.6	24.0	50.7	68.1	48.5	17.5	6.1	2.2	3.5
川俣町(N=212)	64.6	60.8	54.7	55.2	27.8	19.3	38.7	50.9	34.0	50.0	57.5	40.6	12.3	4.7	1.9	2.4
その他(N=260)	64.6	70.8	56.9	68.5	24.7	28.8	36.9	57.7	35.0	45.4	58.1	31.2	15.8	2.7	2.3	2.7
無回答(N=238)	53.4	61.8	51.7	49.2	29.4	22.3	37.8	52.9	40.8	55.0	36.6	23.5	8.4	4.2	4.2	4.2

IV 現在の状況について

問2×問43

現在の住居所有形態(震災当時の住居の所有形態別)



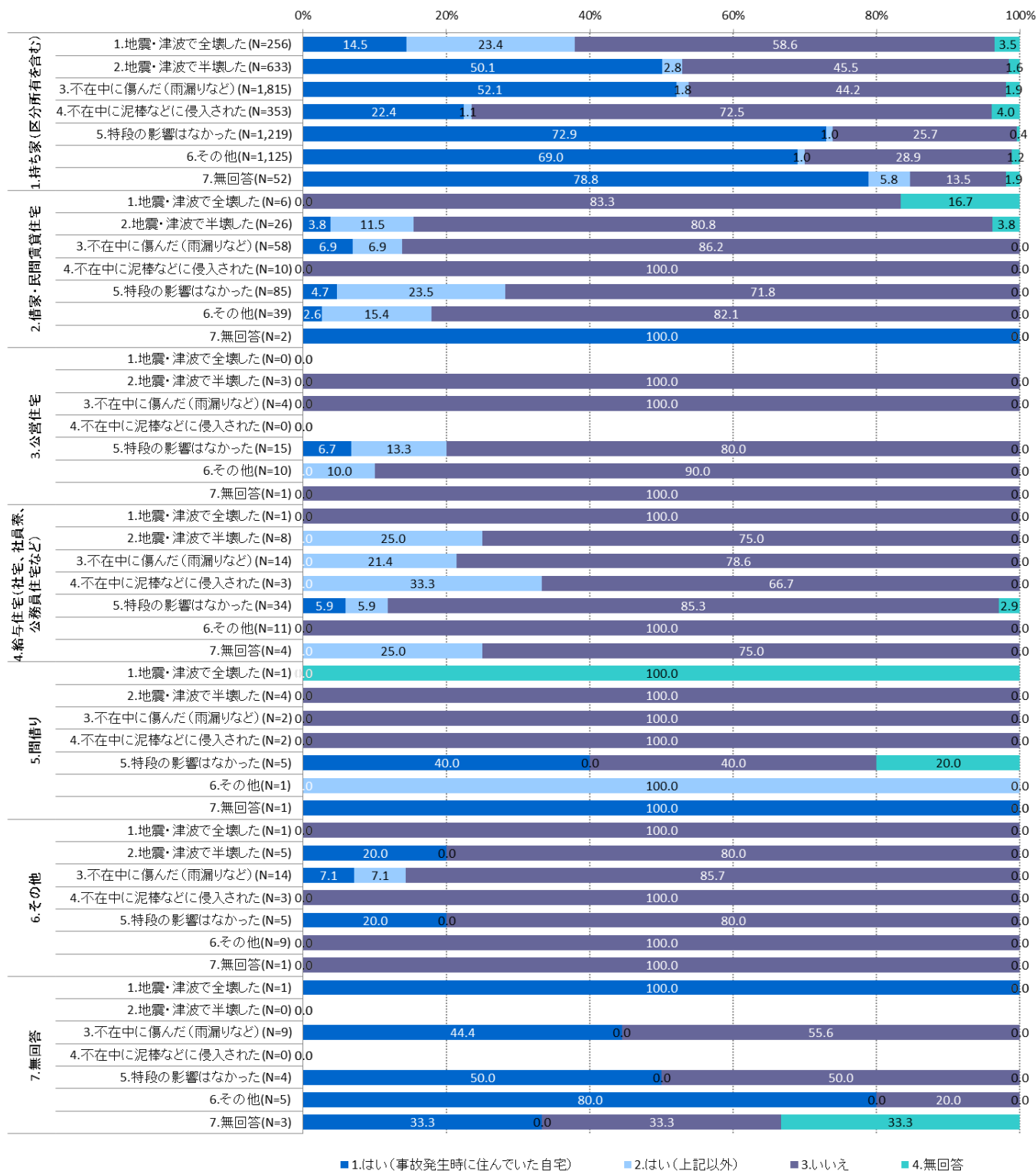
	1.持ち家(区分所有を含む)	2.行政の提供する仮設住宅	3.行政による借上住宅・公営住宅(家賃を自己負担していないもの)	4.公営住宅(家賃を自己負担しているもの)	5.祖父母、親、子供又は孫の家	6.親戚の家	7.知人の家	8.借家・民間賃貸住宅(家賃を自己負担しているもの)	9.給与住宅(社宅、社員寮、公務員住宅など)	10.避難所	11.その他	12.無回答
1.持ち家(区分所有を含む) (N=15,763)	27.7	17.5	36.4	0.6	2.3	1.0	0.2	7.8	1.5	0.6	2.0	2.3
2.借家・民間賃貸住宅 (N=2,148)	9.1	8.6	42.1	1.9	4.5	1.1	0.2	25.3	3.0	0.6	1.8	1.8
3.公営住宅 (N=702)	4.3	21.4	42.3	12.7	2.7	1.0	0.4	7.7	1.4	1.1	2.3	2.7
4.給与住宅(社宅、社員寮、公務員住宅など) (N=371)	18.6	3.8	23.2	1.9	10.0	1.3	0.0	14.8	24.0	0.5	1.1	0.8
5.間借り (N=138)	9.4	12.3	42.8	2.2	7.2	2.9	0.7	12.3	3.6	0.0	2.9	3.6
6.その他 (N=315)	8.9	11.7	34.3	0.6	7.6	0.6	0.3	10.8	0.6	3.2	18.1	3.2
7.無回答 (N=98)	20.4	18.4	34.7	3.1	2.0	2.0	0.0	7.1	0.0	0.0	2.0	10.2

IV 現在の状況について

問2×問3×問43×問44

震災当時の住居の被害状況(避難から戻った人の現在の住居の所有形態別)

【現在の住居】1.持ち家(区分所有を含む)

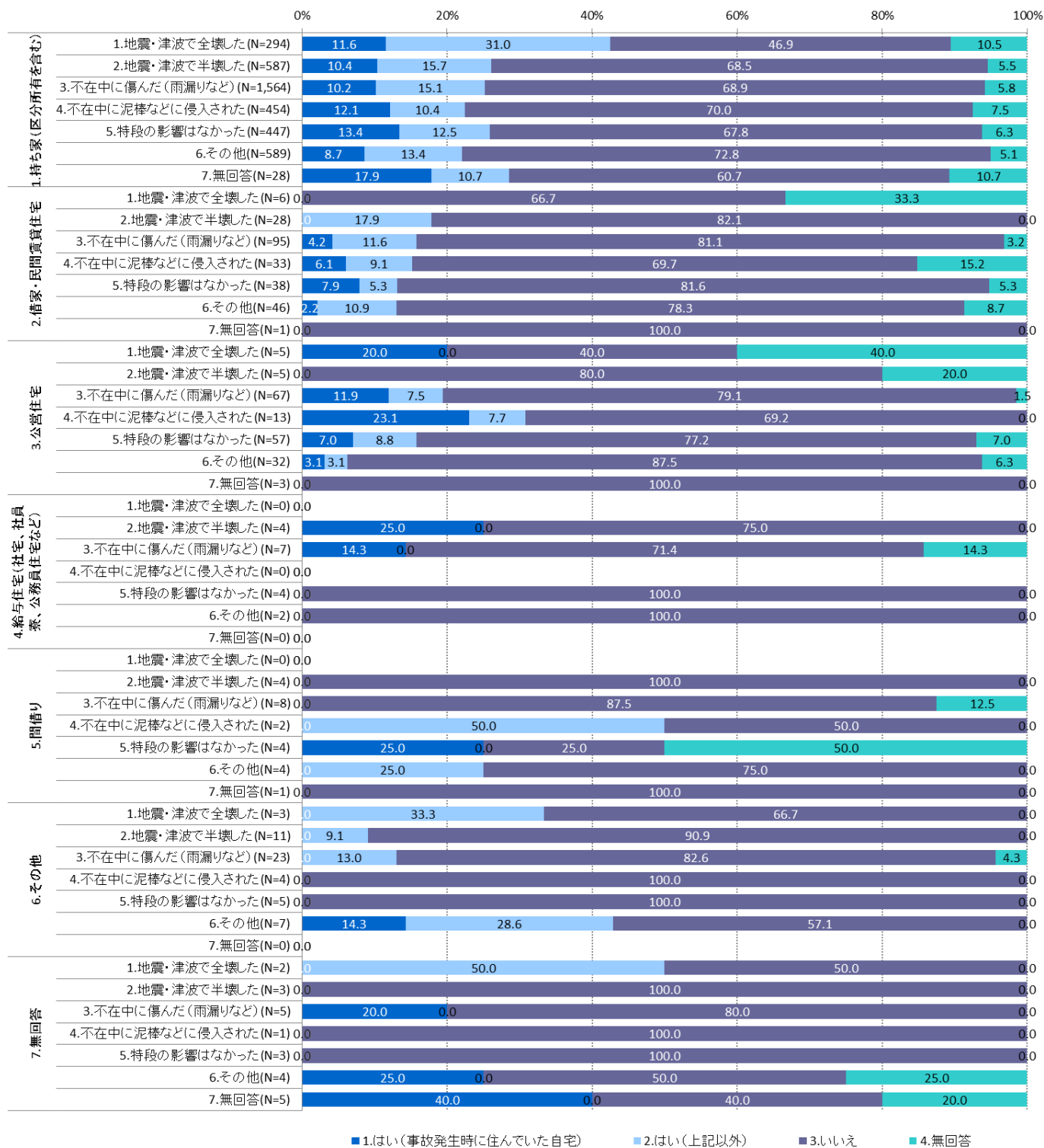


IV 現在の状況について

問2×問3×問43×問44

震災当時の住居の被害状況(避難から戻った人の現在の住居の所有形態別)

【現在の住居】2.行政の提供する仮設住宅



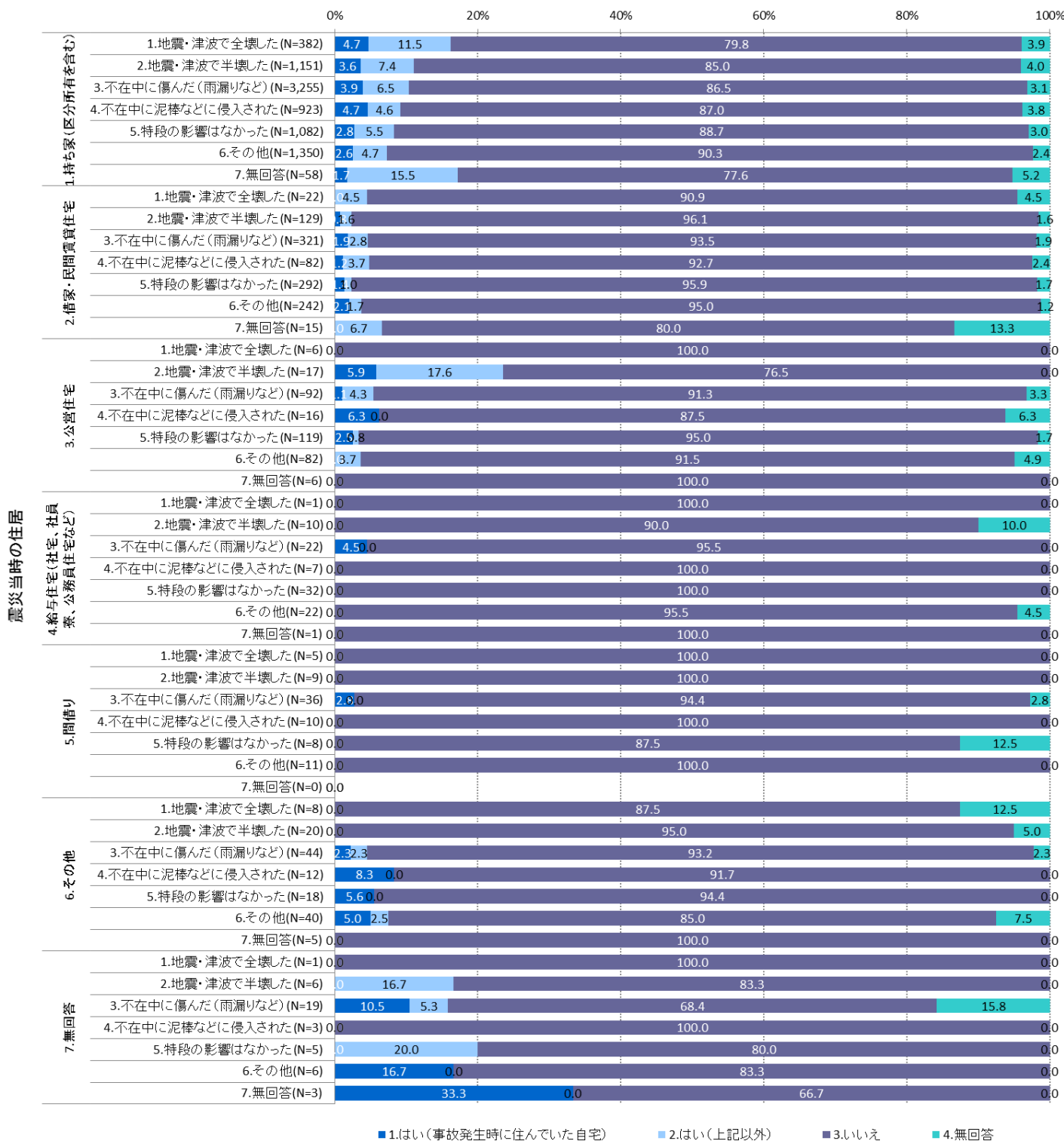
■ 1.はい(事故発生時に住んでいた自宅) ■ 2.はい(上記以外) ■ 3.いいえ ■ 4.無回答

IV 現在の状況について

問2×問3×問43×問44

震災当時の住居の被害状況(避難から戻った人の現在の住居の所有形態別)

【現在の住居】3.行政による借上住宅・公営住宅(家賃を自己負担していないもの)




IV 現在の状況について

問2×問3×問43×問44

震災当時の住居の被害状況(避難から戻った人の現在の住居の所有形態別)

【現在の住居】4.公営住宅(家賃を自己負担しているもの)

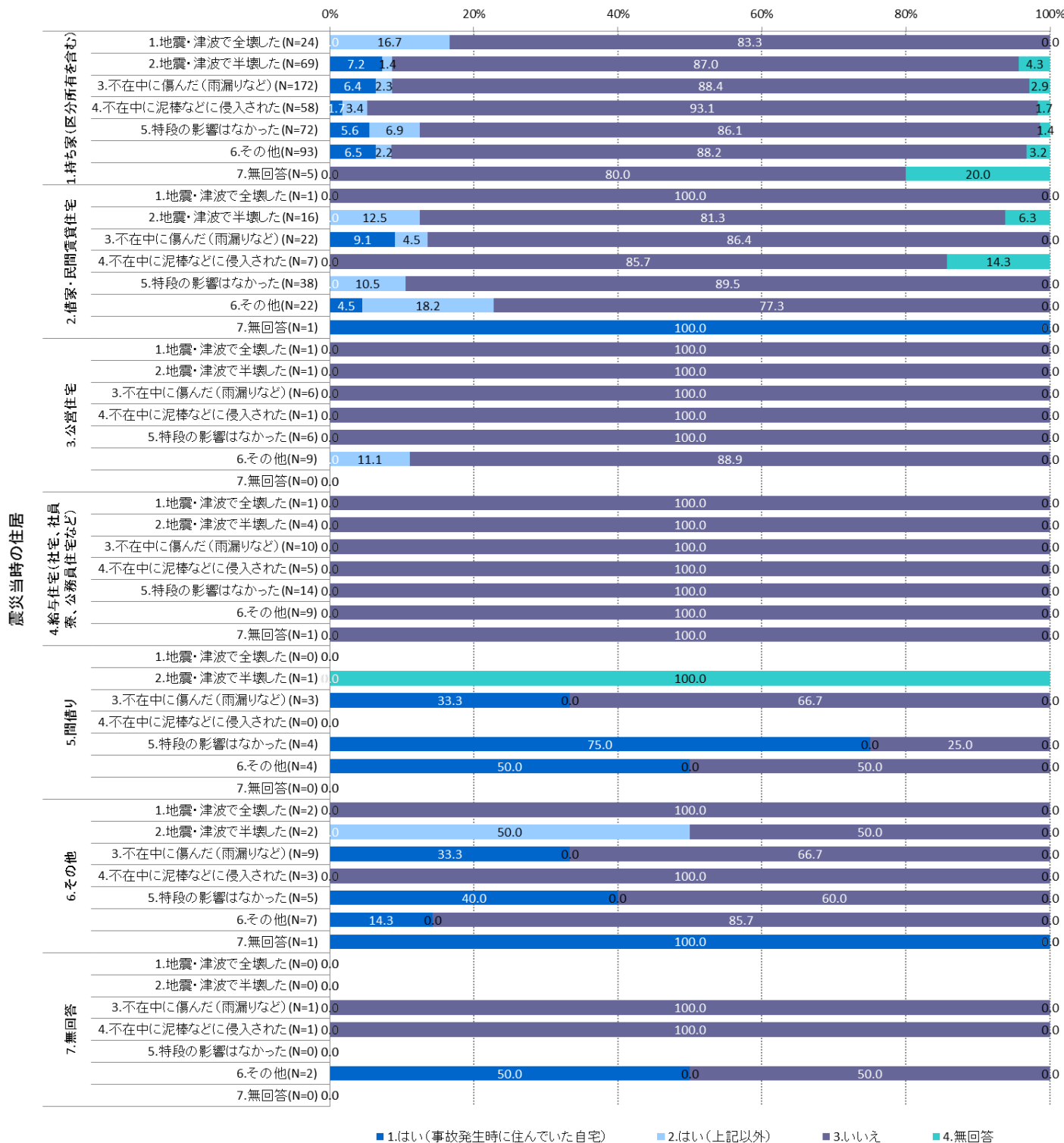


IV 現在の状況について

問2×問3×問43×問44

震災当時の住居の被害状況(避難から戻った人の現在の住居の所有形態別)

【現在の住居】5.祖父母、親、子供又は孫の家

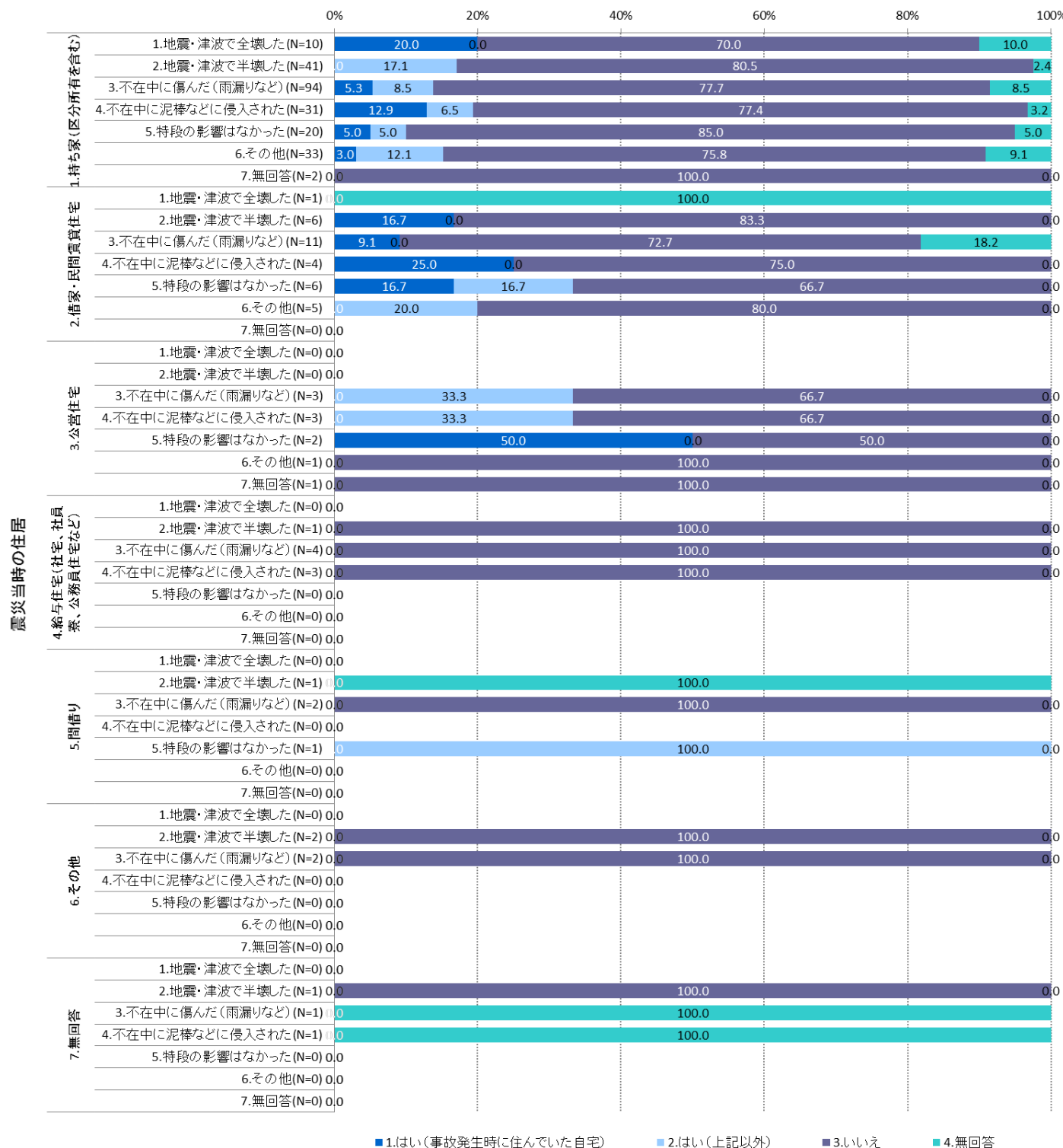


IV 現在の状況について

問2×問3×問43×問44

震災当時の住居の被害状況(避難から戻った人の現在の住居の所有形態別)

【現在の住居】6.親戚の家

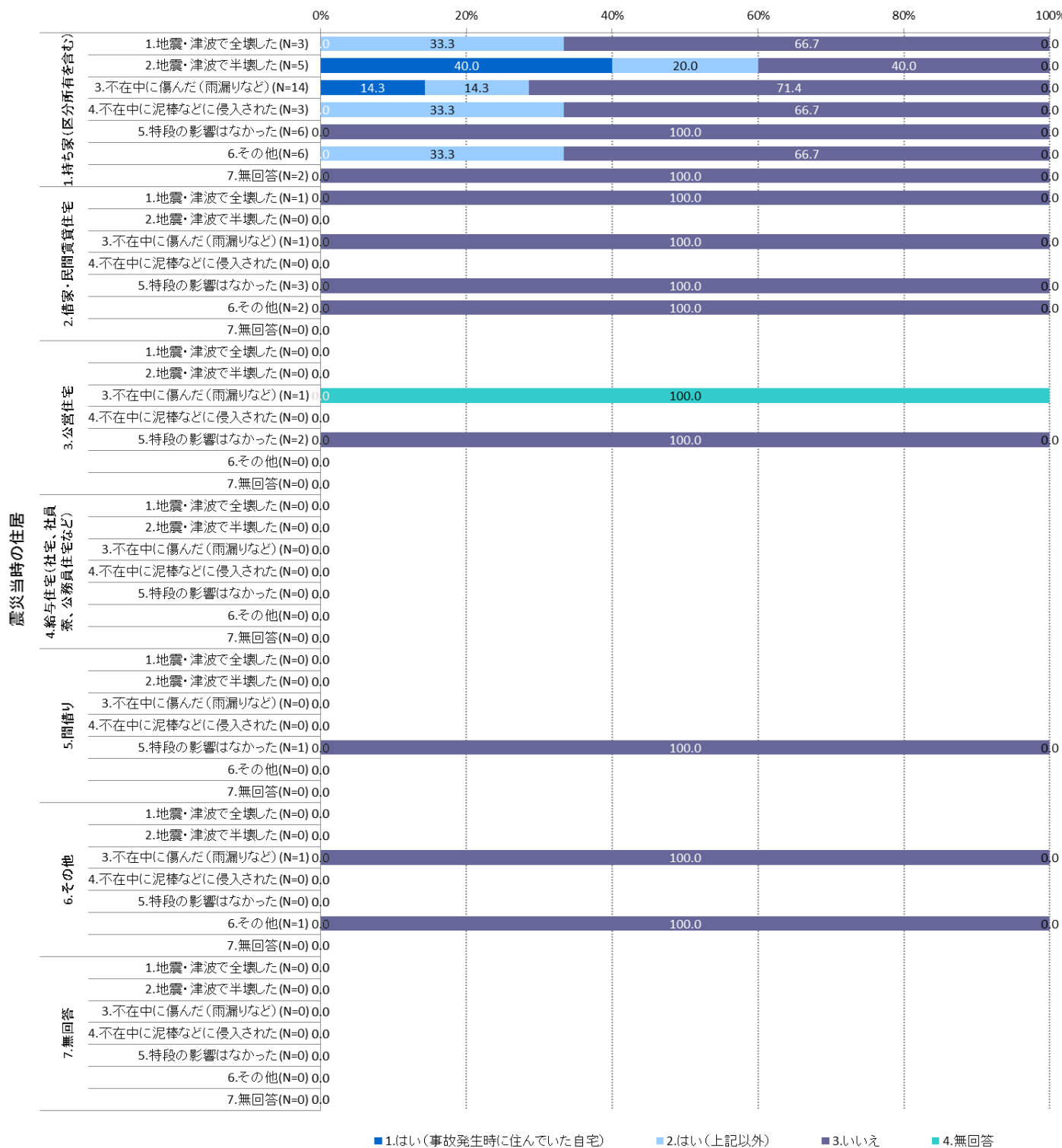


IV 現在の状況について

問2×問3×問43×問44

震災当時の住居の被害状況(避難から戻った人の現在の住居の所有形態別)

【現在の住居】7.知人の家

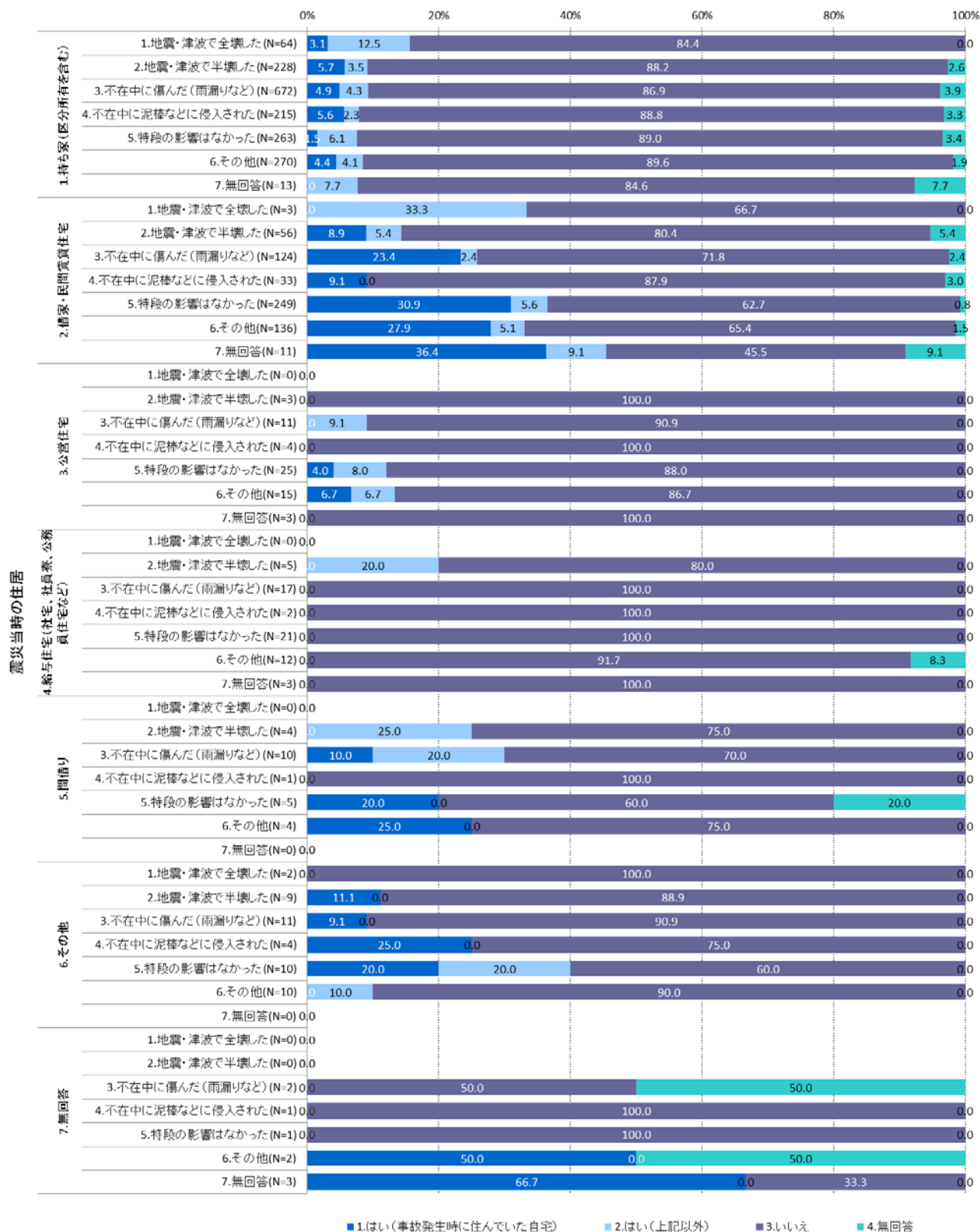


IV 現在の状況について

問2×問3×問43×問44

震災当時の住居の被害状況(避難から戻った人の現在の住居の所有形態別)

【現在の住居】8.借家・民間賃貸住宅(家賃を自己負担しているもの)



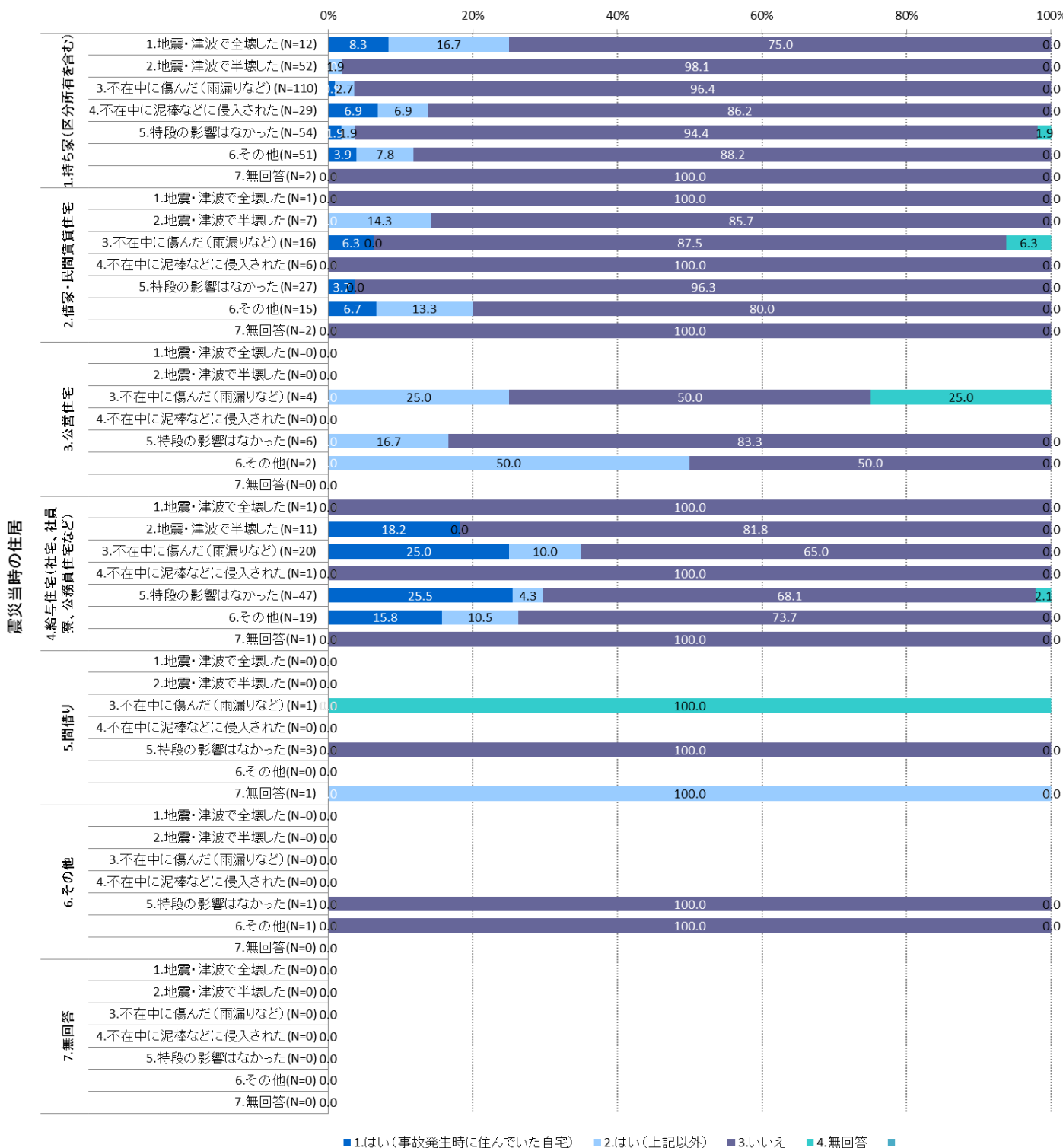
■ 1.はい(事故発生時に住んでいた自宅) ■ 2.はい(上記以外) ■ 3.いいえ ■ 4.無回答

IV 現在の状況について

問2×問3×問43×問44

震災当時の住居の被害状況(避難から戻った人の現在の住居の所有形態別)

【現在の住居】9.給与住宅(社宅、社員寮、公務員住宅など)



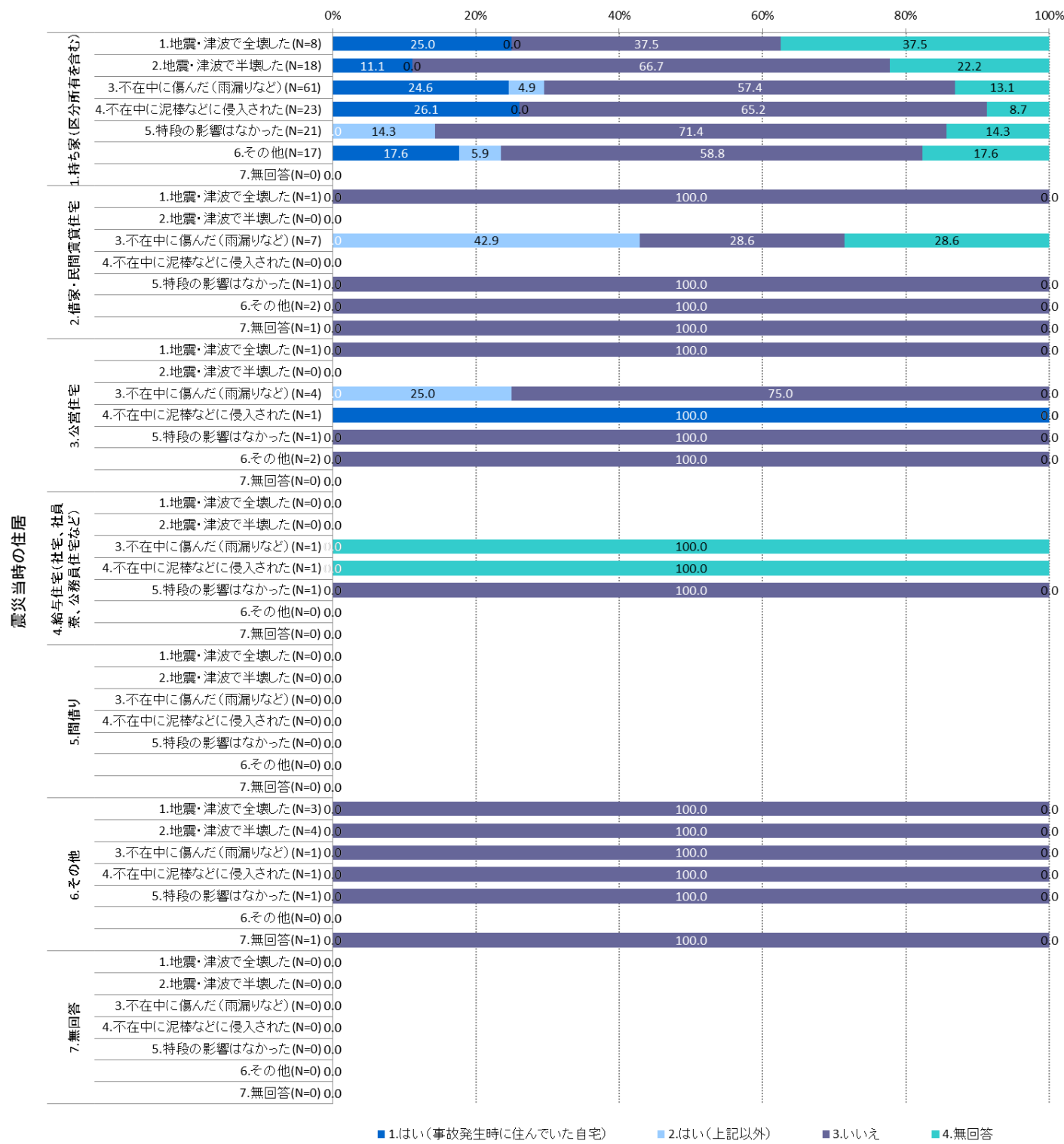
■ 1.はい(事故発生時に住んでいた自宅) ■ 2.はい(上記以外) ■ 3.いいえ ■ 4.無回答

IV 現在の状況について

問2×問3×問43×問44

震災当時の住居の被害状況(避難から戻った人の現在の住居の所有形態別)

【現在の住居】10.避難所

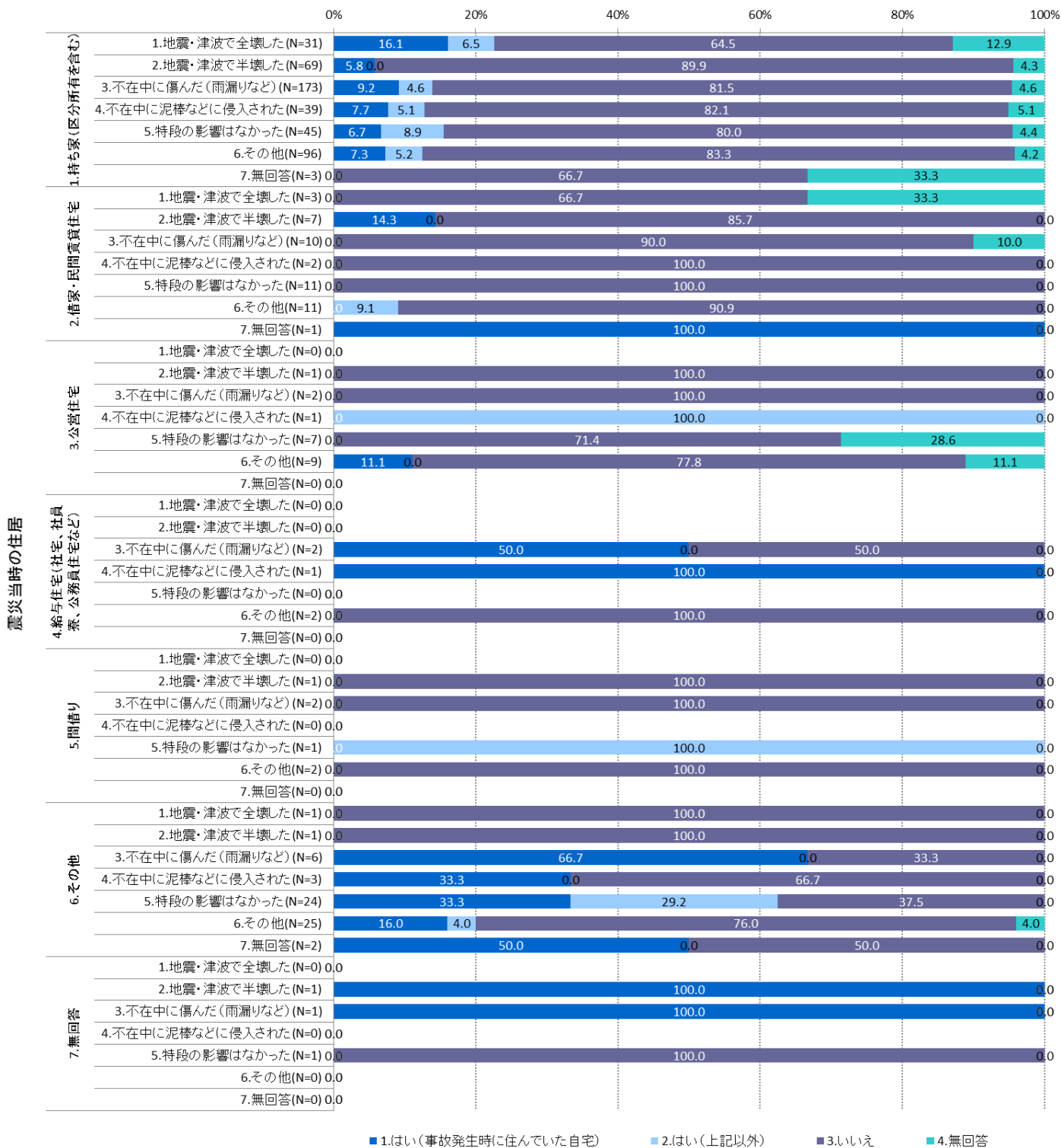


IV 現在の状況について

問2×問3×問43×問44

震災当時の住居の被害状況(避難から戻った人の現在の住居の所有形態別)

【現在の住居】11.その他

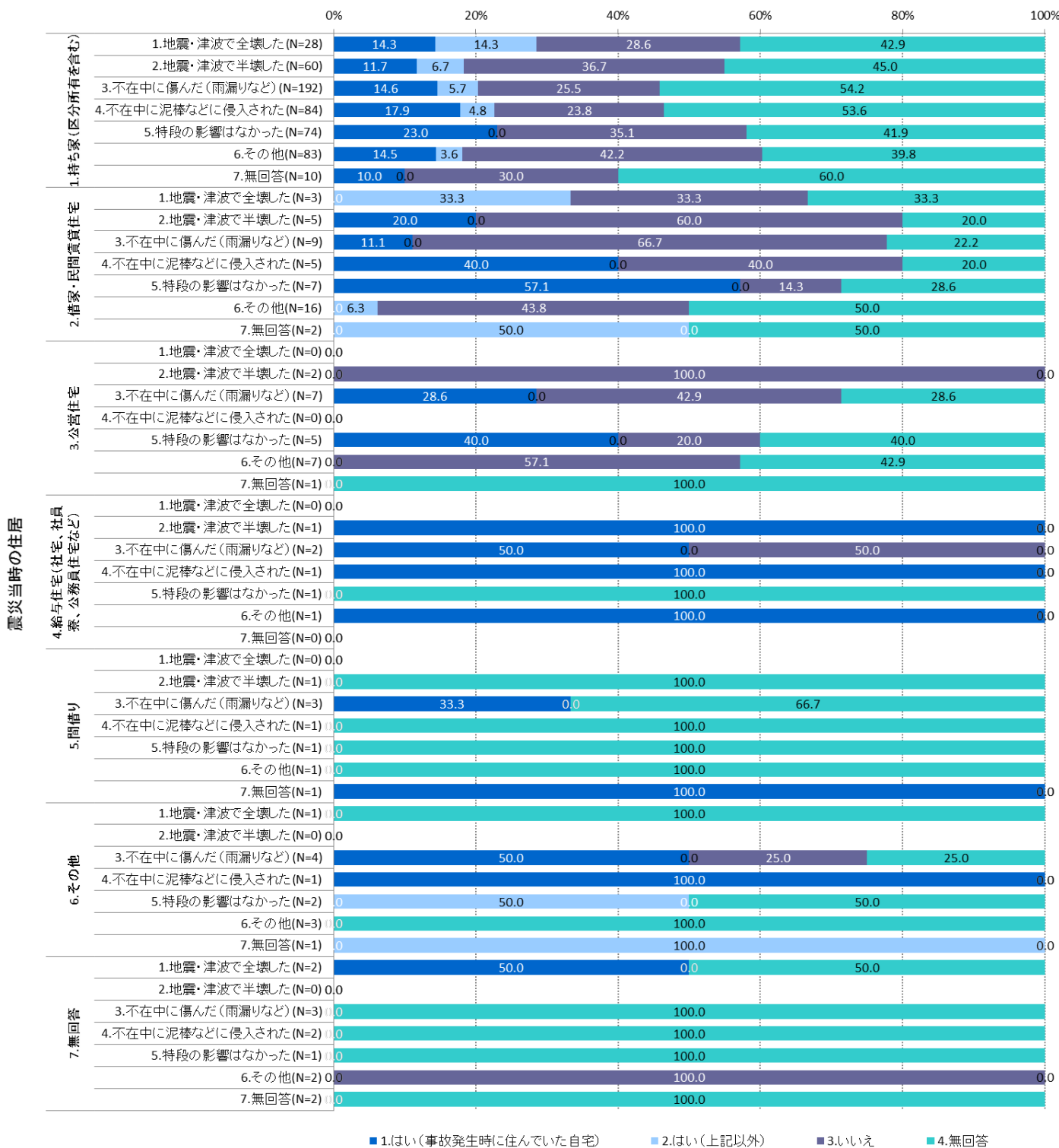


IV 現在の状況について

問2×問3×問43×問44

震災当時の住居の被害状況(避難から戻った人の現在の住居の所有形態別)

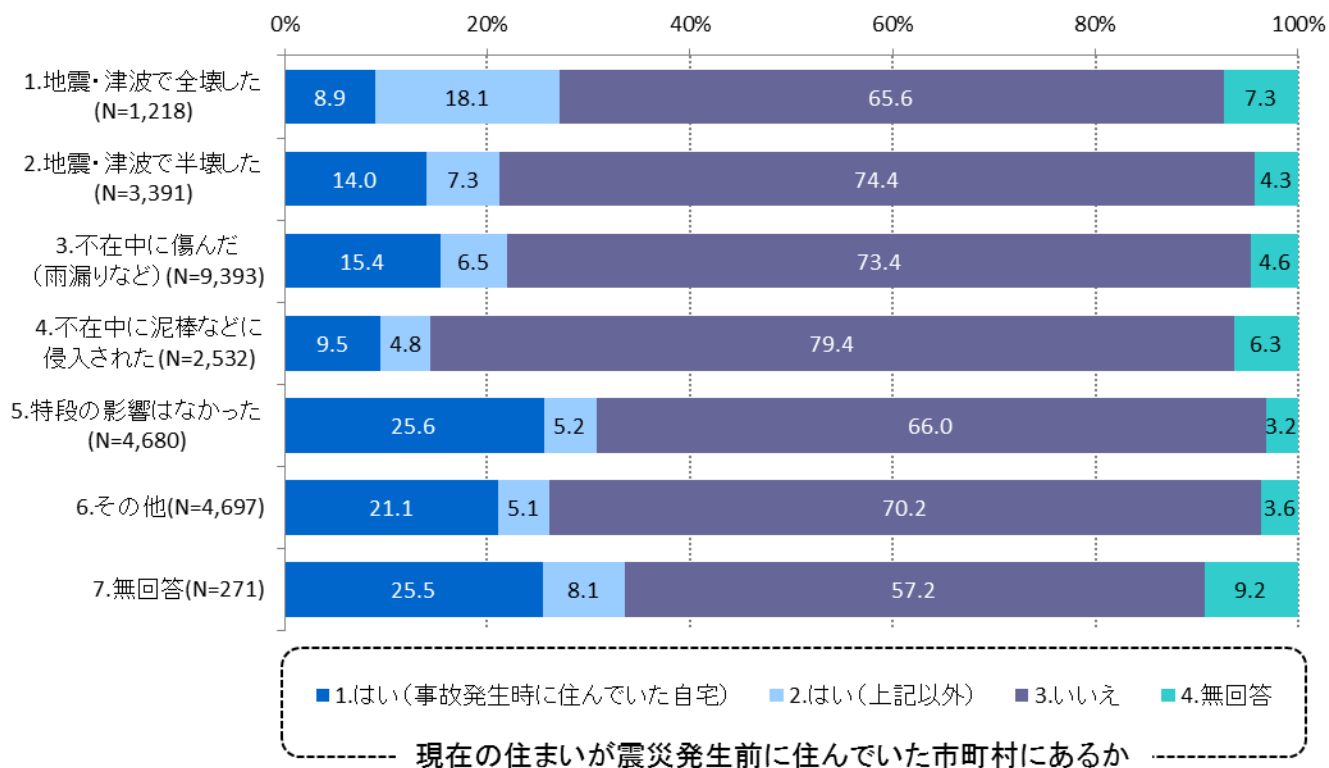
【現在の住居】12.無回答



IV 現在の状況について

問3×問44

震災当時の住居の被害状況(避難から戻った人の現在の住居の所有形態別)

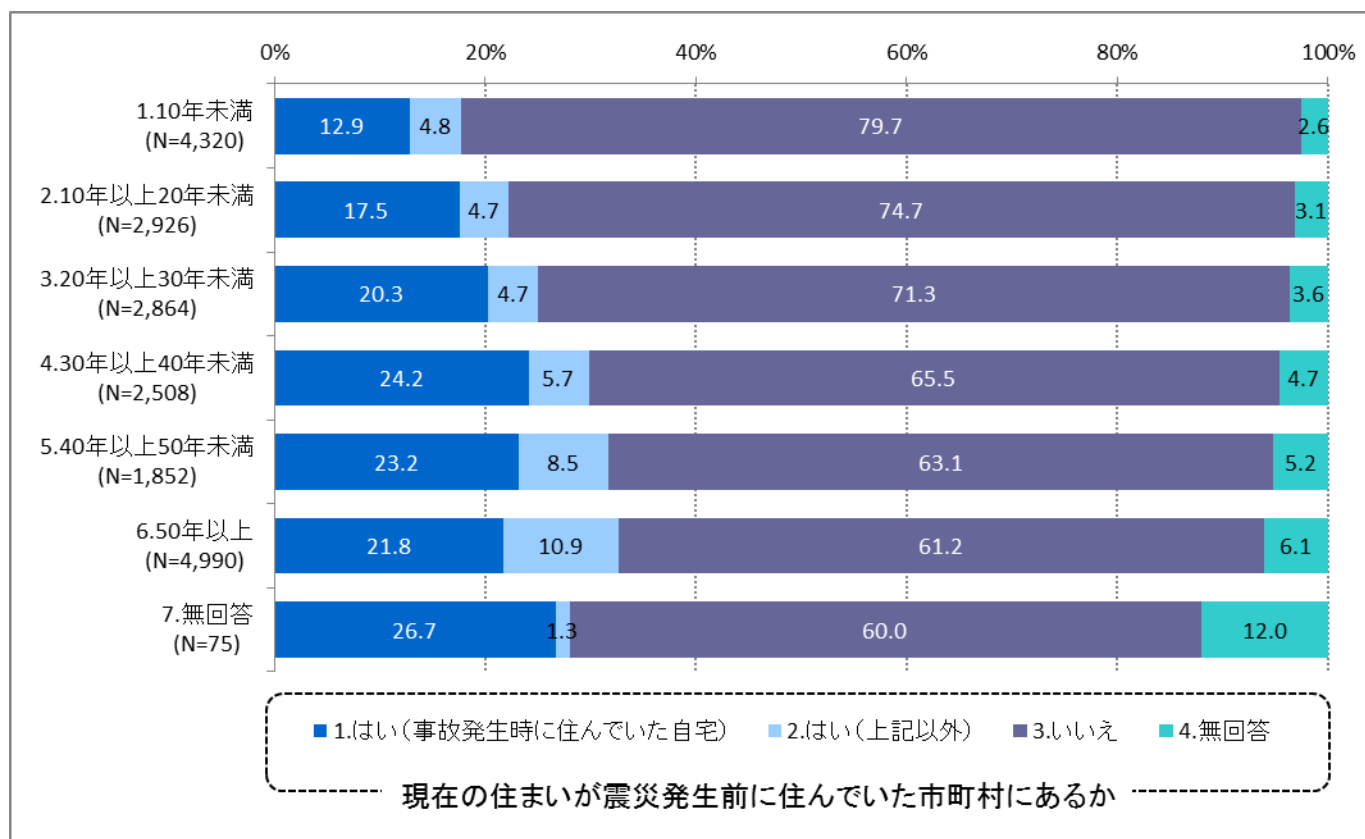


	1.はい(事故発生時に住んでいた自宅)	2.はい(上記以外)	3.いいえ	4.無回答
1.地震・津波で全壊した (N=1,218)	8.9	18.1	65.6	7.3
2.地震・津波で半壊した (N=3,391)	14.0	7.3	74.4	4.3
3.不在中に傷んだ(雨漏りなど) (N=9,393)	15.4	6.5	73.4	4.6
4.不在中に泥棒などに侵入された (N=2,532)	9.5	4.8	79.4	6.3
5.特段の影響はなかった (N=4,680)	25.6	5.2	66.0	3.2
6.その他(N=4,697)	21.1	5.1	70.2	3.6
7.無回答(N=271)	25.5	8.1	57.2	9.2

IV 現在の状況について

問4×問44

帰還状況(震災当時の住居年数別)

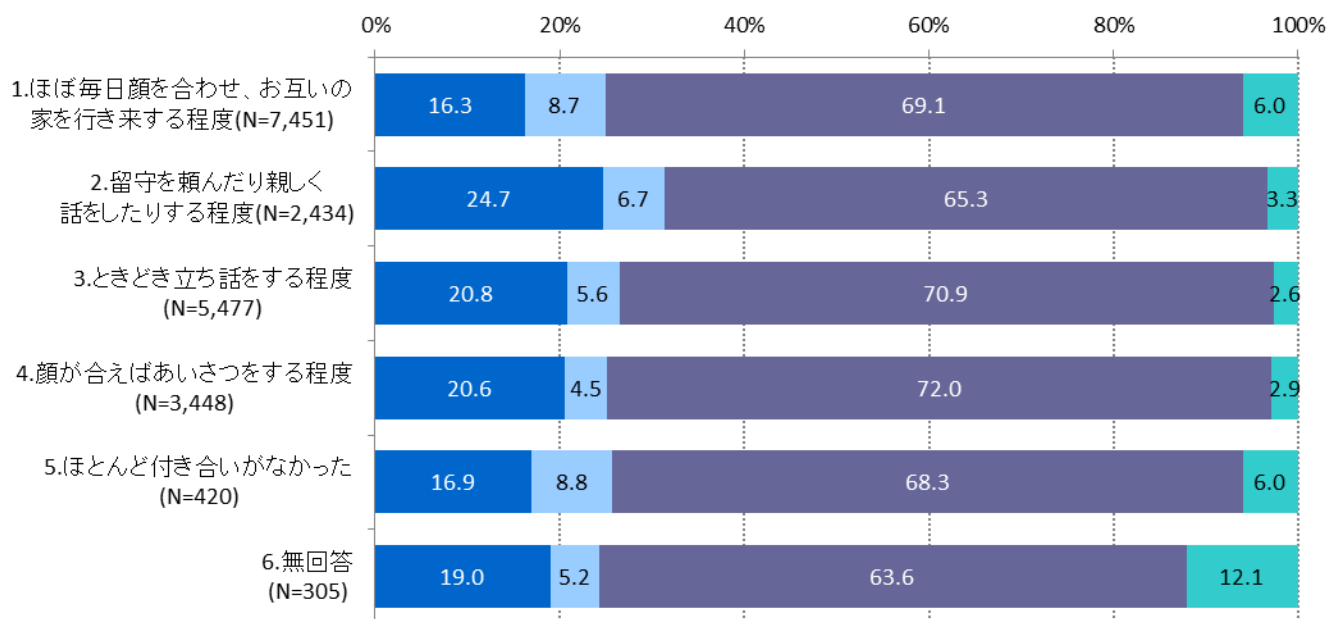


	1. はい(事故発生時に住んでいた自宅)	2. はい(上記以外)	3. いいえ	4. 無回答
1. 10年未満(N=4,320)	12.9	4.8	79.7	2.6
2. 10年以上20年未満(N=2,926)	17.5	4.7	74.7	3.1
3. 20年以上30年未満(N=2,864)	20.3	4.7	71.3	3.6
4. 30年以上40年未満(N=2,508)	24.2	5.7	65.5	4.7
5. 40年以上50年未満(N=1,852)	23.2	8.5	63.1	5.2
6. 50年以上(N=4,990)	21.8	10.9	61.2	6.1
7. 無回答(N=75)	26.7	1.3	60.0	12.0

IV 現在の状況について

問5×問44

帰還状況(震災当時の地域とのつながり別)



■ 1. はい(事故発生時に住んでいた自宅) ■ 2. はい(上記以外) ■ 3. いいえ ■ 4. 無回答

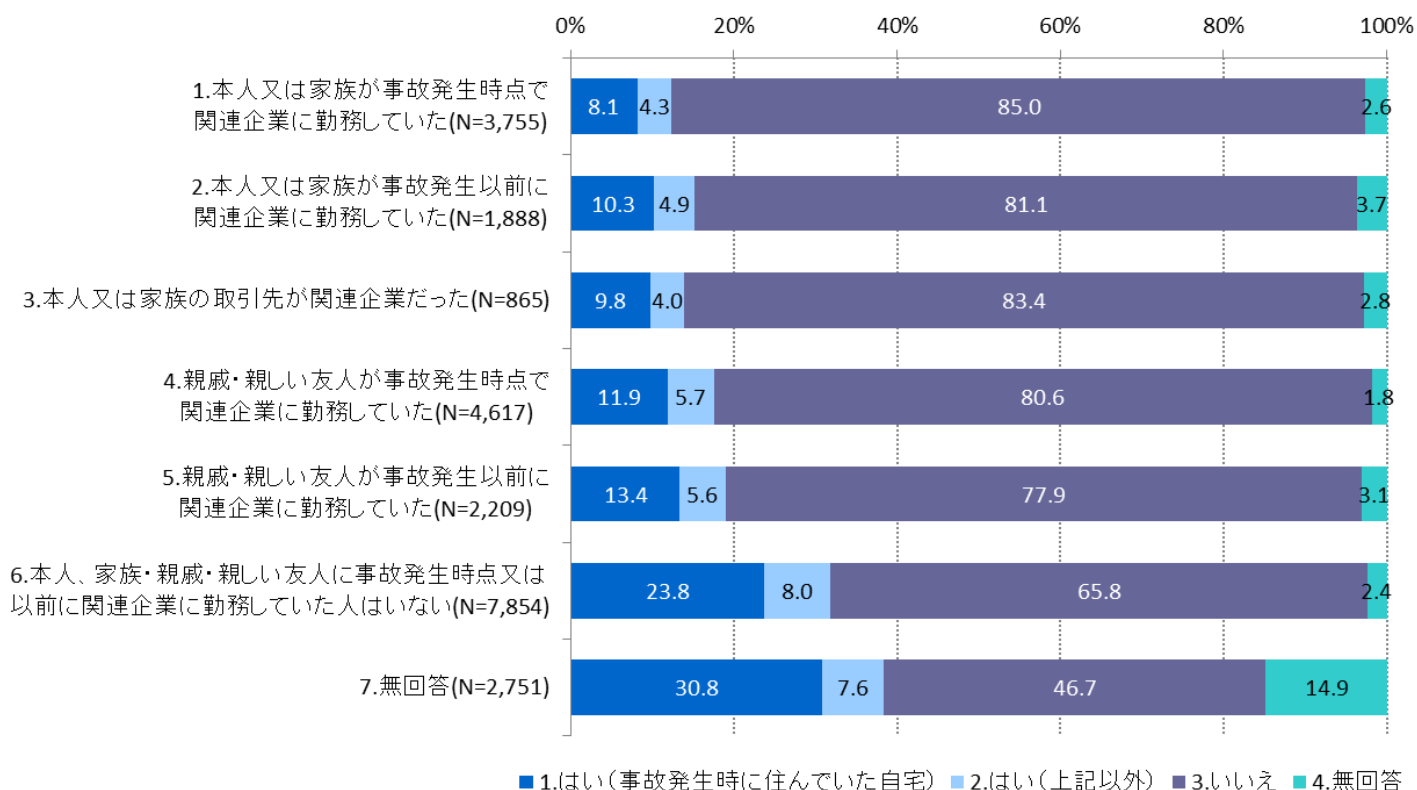
現在の住まいが震災発生前に住んでいた市町村にあるか

	1. はい(事故発生時に住んでいた自宅)	2. はい(上記以外)	3. いいえ	4. 無回答
1. ほぼ毎日顔を合わせ、お互いの家を行き来する程度(N=7,451)	16.3	8.7	69.1	6.0
2. 留守を頼んだり親しく話をしたりする程度(N=2,434)	24.7	6.7	65.3	3.3
3. ときどき立ち話を程度(N=5,477)	20.8	5.6	70.9	2.6
4. 顔が合えばあいさつをする程度(N=3,448)	20.6	4.5	72.0	2.9
5. ほとんど付き合いがなかった(N=420)	16.9	8.8	68.3	6.0
6. 無回答(N=305)	19.0	5.2	63.6	12.1

IV 現在の状況について

問44×問53

帰還状況(原子力産業との関係別)



■ 1. はい(事故発生時に住んでいた自宅) ■ 2. はい(上記以外) ■ 3. いいえ ■ 4. 無回答

	1. はい(事故発生時に住んでいた自宅)	2. はい(上記以外)	3. いいえ	4. 無回答
1. 本人又は家族が事故発生時点で関連企業に勤務していた(N=3,755)	8.1	4.3	85.0	2.6
2. 本人又は家族が事故発生以前に関連企業に勤務していた(N=1,888)	10.3	4.9	81.1	3.7
3. 本人又は家族の取引先が関連企業だった(N=865)	9.8	4.0	83.4	2.8
4. 親戚・親しい友人が事故発生時点で関連企業に勤務していた(N=4,617)	11.9	5.7	80.6	1.8
5. 親戚・親しい友人が事故発生以前に関連企業に勤務していた(N=2,209)	13.4	5.6	77.9	3.1
6. 本人、家族・親戚・親しい友人に事故発生時点又は以前に関連企業に勤務していた人はいない(N=7,854)	23.8	8.0	65.8	2.4
7. 無回答(N=2,751)	30.8	7.6	46.7	14.9