

(47) 沖縄県

①主な被害想定結果整理表

都道府県名／市町村名	想定地震名	地震規模 マグニ チュード	最大震度	人的被害	
				死者数	負傷者数
				冬夕刻	冬夕刻
沖縄県全体	沖縄本島南西沖地震	8.0	6弱※	1,012	3,689
	多良間島南方沖地震	7.4	5強※	36	162
うち那覇市	沖縄本島南西沖地震	8.0	6弱※	751	1,349
	多良間島南方沖地震	7.4	2以下※	0	0

※最大震度は震度分布図より読み取った値である

都道府県名／市町村名	想定地震名	揺れ+液状化		火災[最大]	津波		崖崩れ	
		大破数 (大破率)	中破数 (中破率)	焼失数	大破数	中破数	大破数	中破数
		沖縄県全体	沖縄本島南西沖地震	16,425(4.448%)	24,029(6.506%)	—	—	—
	多良間島南方沖地震	330(0.089%)	1,549(0.419%)	—	—	—	—	—
うち那覇市	沖縄本島南西沖地震	7,122(8.714%)	8,861(10.841%)	—	—	—	—	—
	多良間島南方沖地震	0(0.00%)	0(0.00%)	—	—	—	—	—

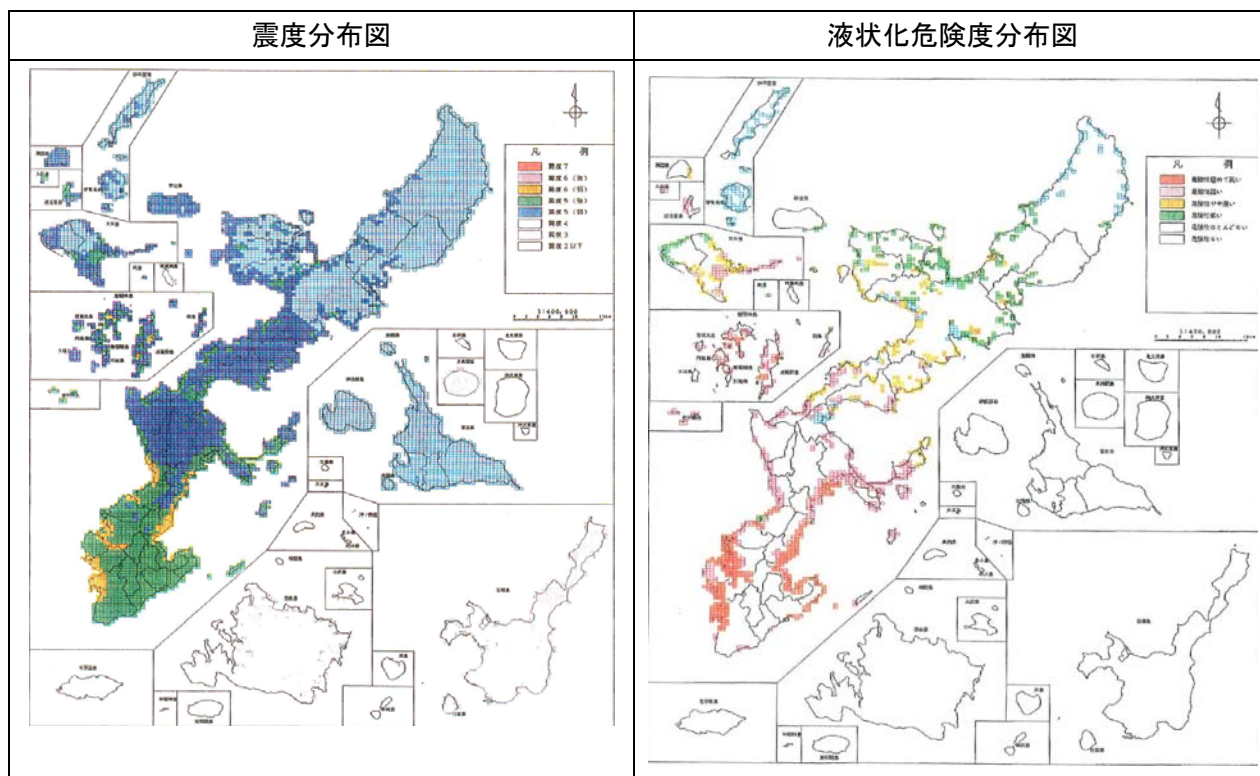
(注) 表内の「—」は、出典の報告書等において被害数値が記載されていない場合、評価対象外の項目である場合等を意味する

都道府県名／市町村名	想定地震名	ライフライン		
		電力	上水道	電話・通信
		停電世帯数	断水率	通話機能支障件数
沖縄県全体	沖縄本島南西沖地震	—	0.71%	—
	多良間島南方沖地震	—	0%	—
うち那覇市	沖縄本島南西沖地震	—	1%	—
	多良間島南方沖地震	—	0%	—

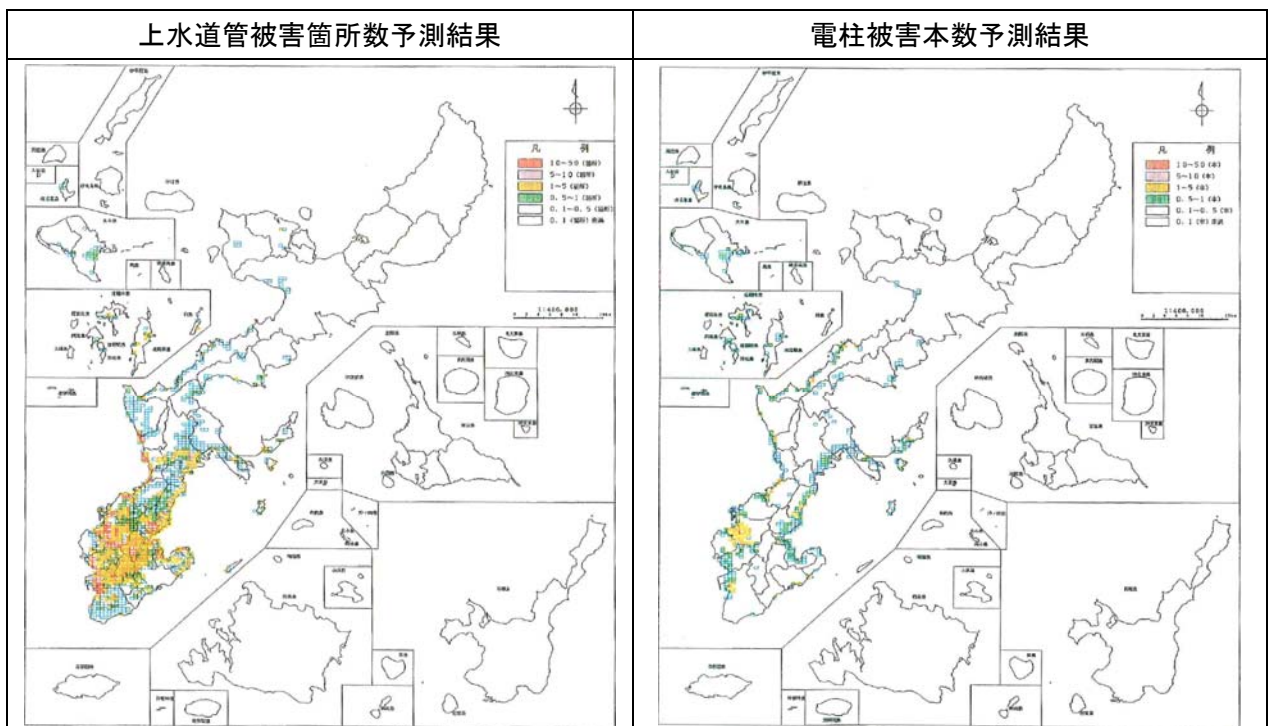
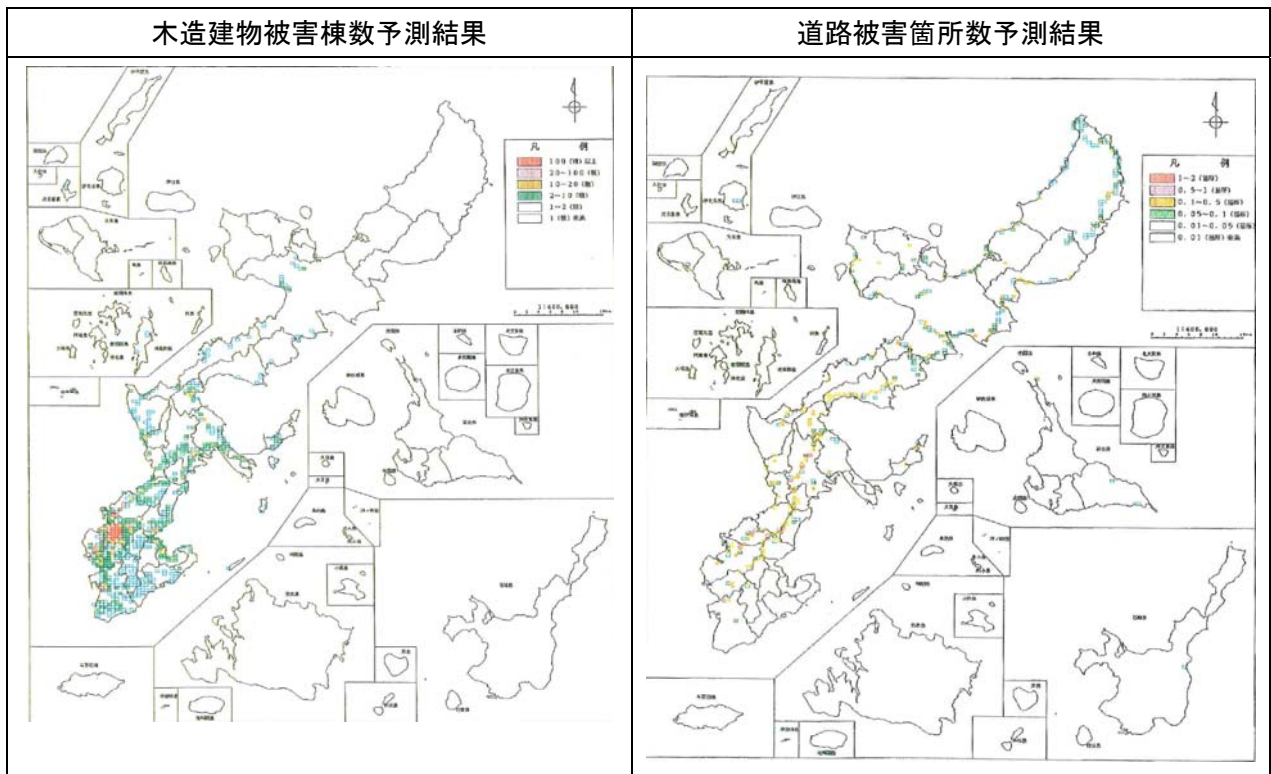
(注) 表内の「—」は、出典の報告書等において被害数値が記載されていない場合、評価対象外の項目である場合等を意味する

(出典：沖縄県地震被害想定調査報告書 平成9年3月)

②主な被害想定結果図面（以下は全て沖縄本島南西沖地震）（その1）



②主な被害想定結果図面（以下は全て沖縄本島南西沖地震）（その2）



(出典：沖縄県地震被害想定調査報告書 平成9年3月)