

(21) 岐阜県

①主な被害想定結果整理表

都道府県名／市町村名	想定地震名	地震規模 マグニ チュード	最大震度	人的被害					
				死者数			負傷者数		
				午前3時	午前11時	午後6時	午前3時	午前11時	午後6時
岐阜県全体	東海地震	8.0	6弱※	22	13	15	6,724	4,979	5,315
	東南海地震	8.2	6弱※	36	18	24	9,051	6,684	7,124
	複合型東海地震	8.3	6弱※	47	25	28	9,869	7,297	7,769
うち岐阜市	東海地震	8.0	5強※	1	0	1	1,403	1,103	1,161
	東南海地震	8.2	6弱※	6	3	4	1,941	1,526	1,606
	複合型東海地震	8.3	6弱※	8	4	5	2,059	1,618	1,702

※最大震度は震度分布図より読み取った値である

都道府県名／市町村名	想定地震名	建物被害						
		揺れ+液状化		火災[最大]	津波		崖崩れ	
		全壊数	半壊数	焼失数	全壊数	半壊数	全壊数	半壊数
岐阜県全体	東海地震	669	2,635	0	-	-	-	-
	東南海地震	977	3,510	0	-	-	-	-
	複合型東海地震	1,173	3,915	0	-	-	-	-
うち岐阜市	東海地震	89	348	0	-	-	-	-
	東南海地震	161	539	0	-	-	-	-
	複合型東海地震	183	575	0	-	-	-	-

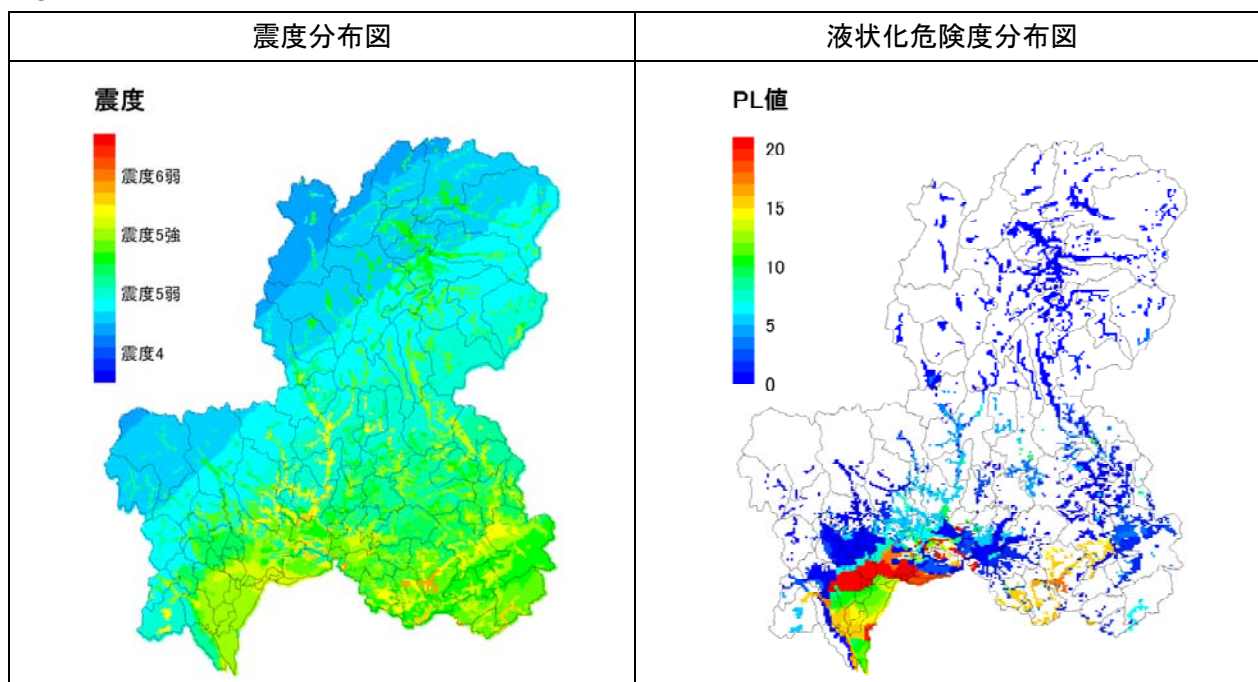
(注) 表内の「-」は、出典の報告書等において被害数値が記載されていない場合、評価対象外の項目である場合等を意味する

都道府県名／市町村名	想定地震名	ライフライン		
		電力	上水道	電話・通信
		停電人口[単位:万人]	断水人口	通話機能支障件数
岐阜県全体	東海地震	69	117,208	-
	東南海地震	88	177,750	-
	複合型東海地震	93	199,789	-
うち岐阜市	東海地震	-	15,456	-
	東南海地震	-	31,805	-
	複合型東海地震	-	35,207	-

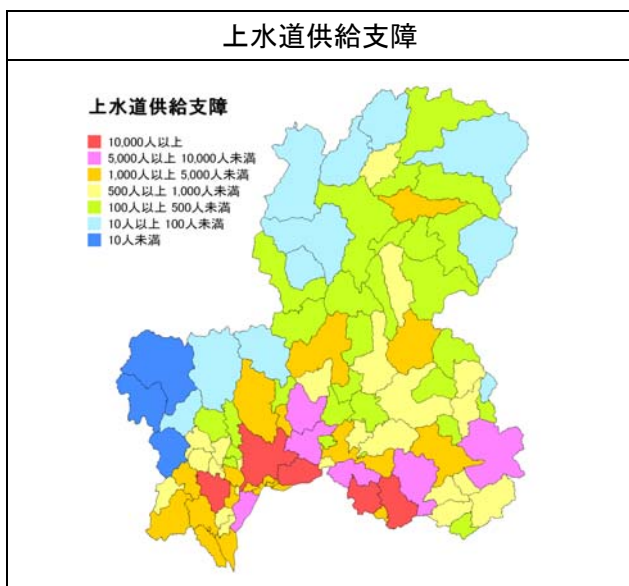
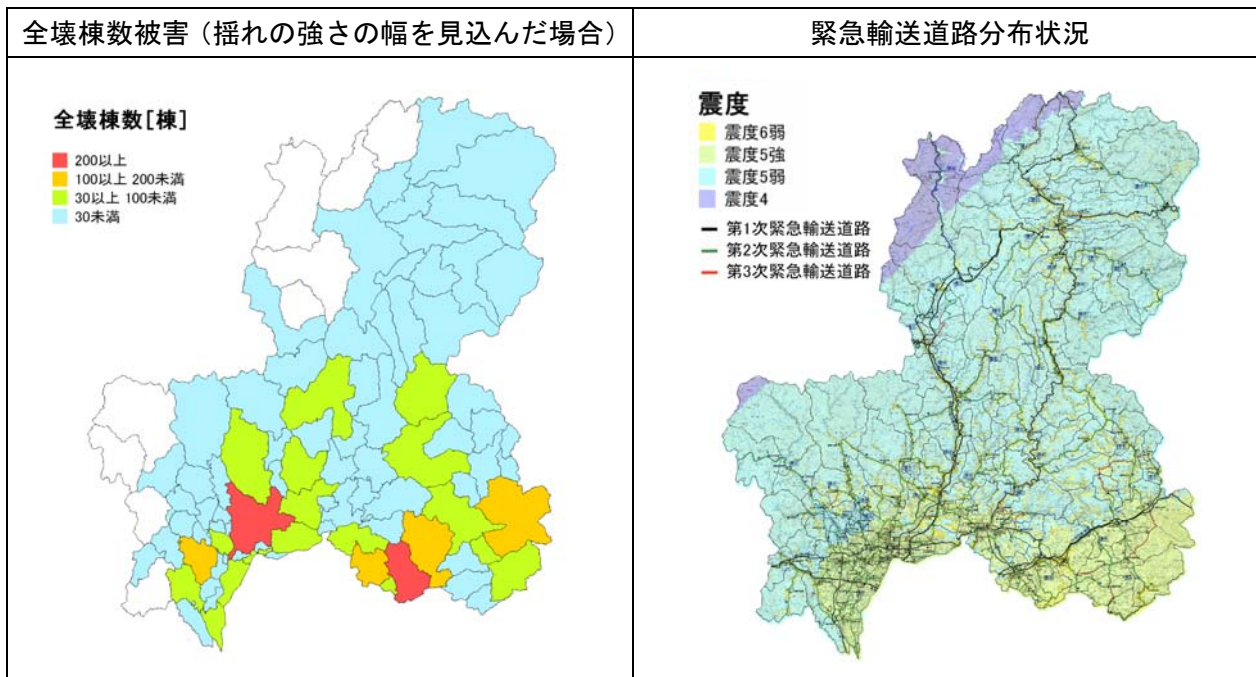
(注) 表内の「-」は、出典の報告書等において被害数値が記載されていない場合、評価対象外の項目である場合等を意味する

(出典：岐阜県東海地震等被害想定調査報告書 平成15年7月)

②主な被害想定結果図面（以下は全て複合型東海地震）（その1）



②主な被害想定結果図面（以下は全て複合型東海地震）（その2）



（出典：岐阜県東海地震等被害想定調査報告書 平成15年7月）