



## 警報・注意報の発表や内容を知るには・・・

大雨や洪水などの警報や注意報が発表された場合には、テレビやラジオによる放送や、インターネット、携帯電話などによる情報提供サービスにより知ることができます。

### テレビやラジオによる放送

テレビやラジオによる放送は、多くの人々に一斉に情報を伝えることができる極めて有効な手段となっています。

大雨や洪水などの警報が発表された場合には、重要な内容を簡潔かつ効果的に伝えられるよう、これまでどおり市町村をまとめた地域の名称を用いて、警戒を要する地域をお知らせする場合があります。

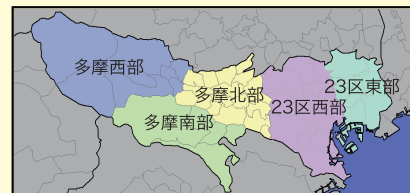
市町村をまとめた地域の名称については、気象庁ホームページなどで知ることができます。

<http://www.jma.go.jp/jma/kishou/known/saibun/index.html>



#### 放送等に用いられる市町村をまとめた地域の名称(東京都の例)

東京都	東京地方	23区西部	千代田区、中央区、港区、新宿区、文京区、品川区、目黒区、大田区、世田谷区、渋谷区、中野区、杉並区、豊島区、北区、板橋区、練馬区
		23区東部	台東区、墨田区、江東区、荒川区、足立区、葛飾区、江戸川区
		多摩北部	立川市、武蔵野市、三鷹市、府中市、昭島市、調布市、小金井市、小平市、東村山市、国分寺市、国立市、狛江市、東大和市、清瀬市、東久留米市、武蔵村山市、西東京市
		多摩西部	青梅市、福生市、羽村市、あきる野市、瑞穂町、日の出町、檜原村、奥多摩町
		多摩南部	八王子市、町田市、日野市、多摩市、稲城市
		伊豆諸島北部	大島
	伊豆諸島南部	新島	利島村、新島村、神津島村
		八丈島	八丈町、青ヶ島村
	小笠原諸島	三宅島	三宅村、御蔵島村
			小笠原村



177 天気予報電話サービスでも市町村をまとめた地域の名称でお知らせします。

### インターネット、携帯電話などによる情報提供サービス

インターネットや携帯電話(メール、携帯Web)等は、近年普及が進み、有効な情報入手手段の一つとなってきました。

気象庁ホームページや国土交通省防災情報提供センターの携帯電話サイトでは、それぞれの市町村等を対象とした警報や注意報の内容を確認することができます。

また、市町村や民間気象会社等でも、インターネットや携帯電話向けの情報提供を実施しているところがあります。



#### 気象庁ホームページ

(パソコン用) <http://www.jma.go.jp/jp/warn/>

#### 国土交通省防災情報提供センター

(携帯電話用) <http://www.mlit.go.jp/saigai/bosaijoho/i-index.html>

市町村や民間気象会社の携帯電話向けサービスの紹介

(パソコン用) <http://www.jma.go.jp/jma/kishou/info/jichitai.html>

<http://www.jma.go.jp/jma/kishou/info/keitai.html>

携帯端末用QRコード



## 気象庁

〒100-8122 東京都千代田区大手町 1-3-4 TEL 03-3212-8341  
ホームページアドレス <http://www.jma.go.jp/>

# 大雨などの警報が、変わります。


～「市町村ごとに発表」もっとわかりやすく～

平成22年5月(予定)、スタート!

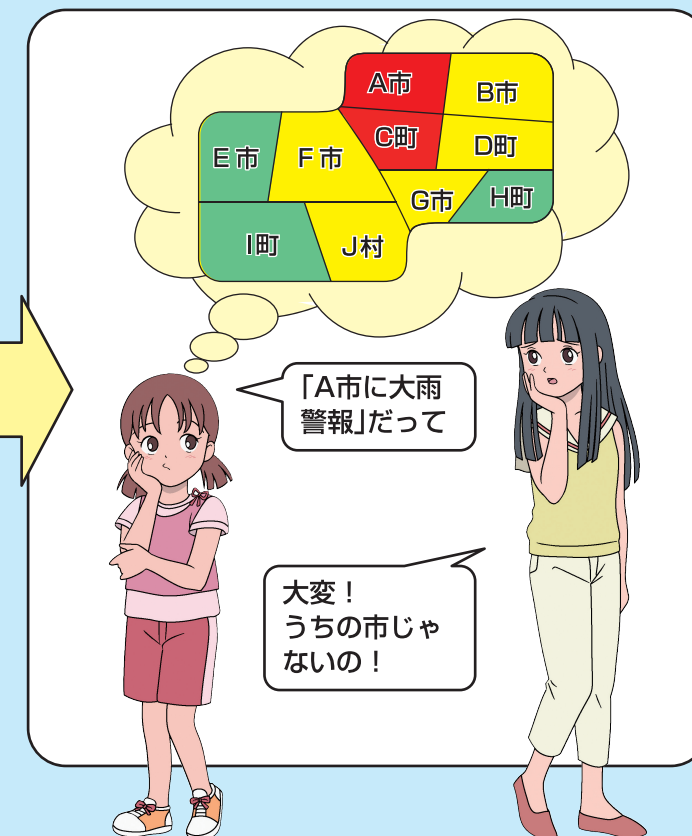
大雨などの警報や注意報が市町村ごとに発表されるよ！  
洪水や土砂崩れなどの災害から身を守るために利用してね



### これまで



### これから



## 気象庁

# ～大雨による災害から身を守るために～

行動のめやす

✓ テレビ、ラジオや、気象庁ホームページなどの気象情報に注意する



✓ 非常用持ち出し品の点検、避難場所や経路の再確認などを行う

✓ 危険な場所に近づかない(がけ、川、側溝など)



✓ 危険を感じたら身の安全を図る(早めの避難。避難が困難な場合は2階など、より安全な場所への移動)

✓ 避難勧告などに注意する



～1日前程度  
大雨に関する気象情報

約半日前  
大雨、洪水注意報

約2～3時間前  
大雨、洪水警報

危険度大  
土砂災害警戒情報

○気象庁ホームページ  
ホーム > 防災気象情報 > 気象情報

大雨と突風に関する福岡県気象情報 第1号 ※イメージ

平成××年×月××日××時××分 福岡管区気象台発表

(見出し)  
福岡県では、24日夕方から25日昼前にかけて、局地的に雷を伴った激しい雨が降り、筑後地方を中心に大雨となるおそれがあります。土砂災害、低地の浸水、河川の増水、落雷や竜巻などの激しい突風に注意して下さい。

(本文)  
黄海にある前線を伴った低気圧は、25日朝にかけて対馬海峡付近を通過する見込みです。

このため福岡県では、24日夕方から25日昼前にかけて、局地的に雷を伴った激しい雨が降り、筑後地方を中心に大雨となるおそれがあります。また、南からの湿った空気の流れ込みにより、大気の状態が不安定となるため、落雷や竜巻などの激しい突風のおそれもあります。

<雨の予想>

大雨となるおそれがあるときや台風が近づくときには、警報や注意報に先立って発表します。また、警報や注意報を発表している間に、雨の状況や発生しそうな災害などを、お知らせします。

## ～平成22年5月(予定)から市町村ごとに発表～

「大雨警報・注意報」は、浸水や土砂災害に注意・警戒が必要なときに発表します。大雨警報では警戒が必要な災害が土砂災害なのか、浸水害なのかを示して発表します。「洪水警報・注意報」は、河川の増水やはん濫に注意・警戒が必要なときに発表します。

○気象庁ホームページ  
ホーム > 防災気象情報 > 気象警報・注意報

警報・注意報種類 すべて

地方 九州地方(北部) 府県 福岡県 市町村 北九州市 発表状況一覧

平成××年×月××日××時××分現在 全ての種類の警報・注意報

※イメージ

地図上で市町村を選択すると、市町村ごとの情報を表示します

(市町村ごとの発表文)

地方 九州地方(北部) 府県 福岡県 市町村 北九州市 印刷 説明へ

平成××年×月××日××時××分 福岡管区気象台発表 ※イメージ

福岡県の注意警戒事項  
福岡、北九州地方では、24日夜遅くまで浸水害、河川の増水に、25日昼前まで土砂災害に警戒して下さい。

北九州市 【発表】大雨(土砂災害、浸水害)、洪水警報【継続】雷注意報  
特記事項 土砂災害警戒 浸水警戒  
土砂災害 警戒期間 25日昼前まで  
注意期間 25日夕方にかけて 以後も続く  
浸水 警戒期間 24日夜遅くまで  
注意期間 25日朝まで  
1時間最大雨量 80ミリ  
洪水 警戒期間 24日夜遅くまで  
注意期間 25日夕方にかけて 以後も続く  
雷 注意期間 25日朝まで  
付加事項 はん濫 竜巻

市町村ごとに発表します!

このページをお気に入りに登録すると便利だよ

○気象庁ホームページ  
ホーム > 防災気象情報 > 土砂災害警戒情報

福岡県土砂災害警戒情報 第1号

平成××年×月××日 ××時××分  
福岡県 福岡管区気象台 共同発表

【警戒対象地域】  
福岡市・宗像市 ※イメージ

\*印は、新たに警戒対象となった市町村を示します。

【警戒文】  
今後2時間以内に、大雨による土砂災害の危険度が非常に高くなる見込みです。土砂災害危険箇所及びその周辺では厳重に警戒して下さい。警戒対象市町村での今後3時間以内の最大1時間雨量は多いところでもりです。

警戒対象地域  
強い雨が降る範囲(1時間30ミリ以上)  
雨域移動方向

土砂災害の危険性が非常に高まったときに発表します。

情報の提供例(気象庁ホームページ)

気象庁ホームページ

国土交通省 気象庁

URL <http://www.jma.go.jp/>  
または  
気象庁 検索

日頃から気象情報の入手先を確認し、常に最新の情報を利用するよう心がけよう

