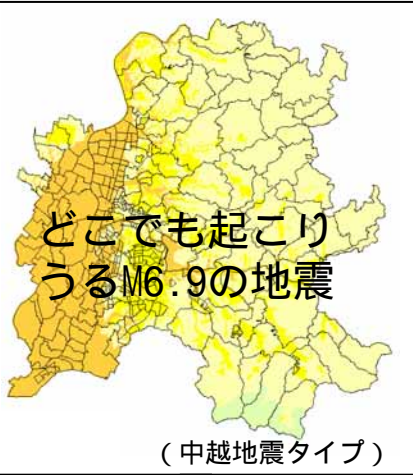
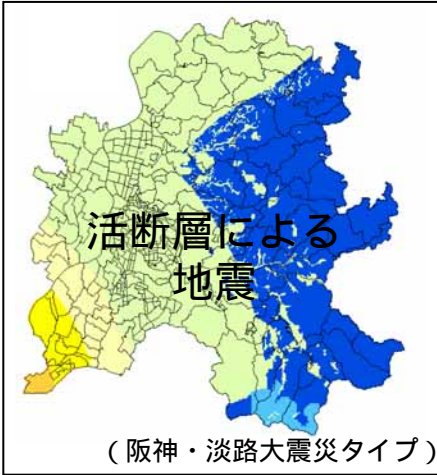


地震防災マップ作成の考え方(岡崎市の例)

(揺れやすさマップ、建物被害マップ)

海溝型地震

直下型地震

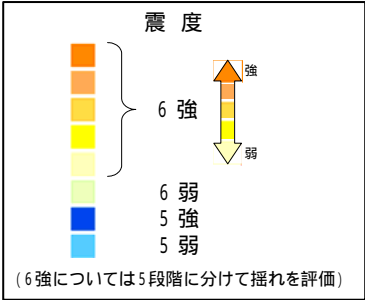
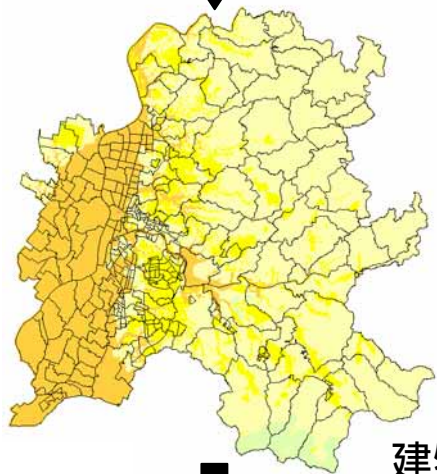


重ね合わせ

震度分布マップ

(揺れやすさマップ)

3つのタイプの地震による揺れの最大をとった震度分布



建物のデータをあわせてメッシュ毎の建物被害を評価する

地域の危険度マップ

建物被害危険度の例

