

資料編

防災マップ活用ガイド

避難の順序

★ 避難の順序

解説！

自宅の備えが大切です

一週間の備蓄を
耐震化や水食料の備蓄で、最も身近な避難場所に存じます

身近な避難場所

公園 Park
緑地 Green space
Open space

一時集合場所

- 上野毛自然公園
- 上野毛町公園
- 榎蔭公園
- 玉川町公園

一時集合場所

- 中野小学校
- 五川小学校
- 玉毛小学校
- 榎町小学校
- 瀬田小学校

広域避難場所

- 玉川野毛町公園一帯
- 多摩川河川敷・田園調布先一帯
- 榎蔭公園

避難所

- 玉川小学校
- 中野小学校
- 玉川中学校
- ★**医療救護所を開設**
- 榎町小学校
- 瀬田小学校

特別な避難所

解説！

二次避難所

避難所の生活が困難で、介助が必要な高齢者や障がい者、妊産婦・乳幼児等を受け入れる避難所です。

帰宅困難者支援施設

帰宅困難者を支援するための施設です。

第二単位避難所

避難所が利用できない場合や、不足した場合の臨時避難所です。

医療救護

多くの傷病者が想定される場合に、被災から72時間以内に開設されます。

医療機関が機能していない場合に、臨時に開設される医療救護施設

災害時拠点病院

東京都指定した災害時の拠点病院

○中野小学校 (中野区)

○玉川小学校 (東区)

○国東中央病院 (国東区)

避難の順序

★ 避難の順序

★ その他の避難所

特別な避難所

★ 特別な避難所

★ 医療救護

医療救護

★ 医療救護

防災マップ活用ガイド

防災マップについて

私達が住む上野毛地区の防災情報をたくさん載せた地図です。

- コミュニティ・避難**：防災情報のほか、災害発生時に必要となる避難や防災情報の掲載しています。
- 防災活動支援マップ**：災害発生時に必要となる救助や消火、給水のための施設・設備などの所在地を掲載しています。
- 町会マップ**：各町会を中心とした、コミュニティ・避難・防災情報や救助工具・消火設備などのあらゆる情報を掲載しています。

上野毛地区管内のあらゆる施設や名所も載せていますので、災害時に役立つのはもちろん、日常生活にも是非活用ください！

作成：上野毛地区町会連合会（上野毛、野毛、玉川中町、中町4・5丁目 各町会）
事務局：上野毛まちづくりセンター（TEL.03-3705-1361）
作成日：2015.12.26 情報更新日：2015.8/20
平成27年度東京都東部地域の威力助成事業

住所別避難所一覧

★学区を基準に避難所の避難所が決められています。
 *ただし、災害発生時には、最寄りの避難所に避難してください。

避難所	避難対象地域（学区が基準）
中野小学校 中野4-29-1	上野毛町会 中野4・5丁目町会 中野4丁目6～14・23番、中野5丁目1～7・11～41番 上野毛4丁目1～4・9～21・25～37番、5・6・7・8番の一部
玉川小学校 中野2-29-1	上野毛町会 野毛町会 玉川中町会 中野1丁目全域、中野2丁目全域、野毛3丁目全域、上野毛1丁目1～18番、上野毛2丁目全域、上野毛3丁目全域、等々力2丁目32・33番（一部） 等々力2丁目39番・40番、等々力3丁目全域、等々力4丁目3～8・16～18番
玉川中学校	上野毛町会 玉川中町会 上野毛1丁目19～34番、中野3丁目全域、中野4丁目1～5・15～23・33～38番
玉堤小学校 玉堤2-11-1	野毛町会 玉堤町会 榎町会 尾山台クラブ 尾山台自治会 尾山台灯台会 野毛1丁目全域、野毛2丁目全域、玉堤1丁目全域、玉堤2丁目全域、 等々力1丁目全域、尾山台1丁目全域、尾山台2丁目全域
桜町小学校 用賀1-5-1	中野4・5丁目町会 用賀南町会 桜新町親和会 中野5丁目8～10番、用賀1丁目全域、用賀2丁目12・13番 用賀4丁目1～3番、玉川台1丁目5・6番（一部）8～16番、瀬田3丁目13～15番（一部） 桜新町1丁目1～36番（25・27番の一部）、深沢1丁目8～13・23～25番、深沢8丁目10～18番
瀬田小学校 瀬田2-15-1	瀬田町会 玉川町会 上野毛4丁目22～24・38・39番、5・6・7・8番の一部、瀬田1丁目全域、瀬田2丁目全域 瀬田3丁目1～12番（13～15番の一部）、瀬田4丁目全域、瀬田5丁目全域、 玉川台1丁目1～4・7番（5・6番の一部）、玉川台2丁目1・2・4・7～16・32・33番（3・17・31番の一部）

マークのみかた

マップ上に載っているマークです。マップを見ながら確認しましょう。

<h2>★コミュニティ</h2> <p>日常的に利用している学校や保育園、商店や銀行などです。</p> <ul style="list-style-type: none"> 公共施設 Public facility 主な施設 Main facilities 学校 School 医療・診療所 医師・診療 薬局 Pharmacy 銀行・信用金庫 Bank 郵便局 Post office 警察署 Police station 交番 Koban 消防署 Fire station 区立公園 Park 池田・緑地・空地 Open green space 歩道橋 Footbridge 橋 Bridge さくら Sakura 古墳・遺跡 Ancient tomb/Remains ガソリンスタンド Gas station コンビニ Convenience store 	<h2>避難</h2> <p>避難をするために必要な施設や設備です。</p> <ul style="list-style-type: none"> 自宅 Home 一時(いっと)集合所 Local Meeting Place 広域避難場所 Wide-area Evacuation Site 避難所 Resident Evacuation Site 第二順位避難所 Second Resident Evacuation Site 医療救助所 Medical aid station 二次避難所 Welfare 帰宅困難者の帰宅支援センター Returning home support station 公衆トイレ Restroom 車椅子用トイレ Wheelchair accessible toilet マンホールトイレ Manhole toilet 	<h2>防災情報</h2> <p>災害時に情報を知ったり、伝えるための設備です。</p> <ul style="list-style-type: none"> 防災無線塔 Disaster prevention radio tower 防災行政無線 Disaster prevention radio 公共電話 Public phone 災害警報電話 Disaster extraordinary phone 区広報板 Public relations board 町会掲示板 Town council board 街区告示板 City block display board 	<h2>救助</h2> <p>人命救助に使用する工具などのある施設や設備です。</p> <ul style="list-style-type: none"> 広域防災倉庫(区) Disaster prevention warehouse (ward office) 避難所運営防災倉庫 Disaster prevention warehouse (ward office) 防災倉庫(町会) Disaster prevention warehouse (town council) 救助用具 Rescue tool 救助用担架 Stretcher 	<h2>消火・給水</h2> <p>消火や給水のための施設や設備です。</p> <ul style="list-style-type: none"> 一消火施設 Fire Fighting facilities スタンバイポンプ Standby for extinguishing line D線消防ポンプ Fire pump, Class D C線消防ポンプ Fire pump, Class C 一給水施設 Emergency water supply facilities 緊急給水施設 Emergency supply facilities 給水用スタンバイポンプ Standpipe for supplying water 災害用井戸 Water-supply well 	<h2>水防</h2> <p>土のウステーション Sandbags station</p> <p>水害時に臨時避難場所 temporary evacuation shelter during a flood</p> <p>土のウステーション Sandbags station</p> <p>水害時に臨時避難場所 temporary evacuation shelter during a flood</p> <p>○玉川小学校 / 野毛区民集会所</p>
<h2>★防災活動支援</h2>	<h2>世田谷区の防災拠点</h2> <p>上野毛地区地区点検センター regional disaster recovery site</p> <p>地域災害対策拠点 regional disaster management centers</p> <p>玉川総合支所 Community Development Branch Office</p>	<h2>用具のあれこれ</h2> <p>避難所に設置されるAEDの臨時電話</p> <p>災害臨時電話 Disaster extraordinary phone</p> <p>救助用の工具</p> <p>救助用具 Rescue tool</p>	<h2>水防</h2> <p>土のウステーション Sandbags station</p> <p>水害時に臨時避難場所 temporary evacuation shelter during a flood</p> <p>土のウステーション Sandbags station</p> <p>水害時に臨時避難場所 temporary evacuation shelter during a flood</p> <p>○玉川小学校 / 野毛区民集会所</p>	<h2>水防</h2> <p>土のウステーション Sandbags station</p> <p>水害時に臨時避難場所 temporary evacuation shelter during a flood</p> <p>土のウステーション Sandbags station</p> <p>水害時に臨時避難場所 temporary evacuation shelter during a flood</p> <p>○玉川小学校 / 野毛区民集会所</p>	<h2>用具のあれこれ</h2> <p>避難所に設置されるAEDの臨時電話</p> <p>災害臨時電話 Disaster extraordinary phone</p> <p>救助用の工具</p> <p>救助用具 Rescue tool</p>

【資料 2】上野毛地区 防災マップ コミュニティ・避難・防災情報マップ

上野毛地区 防災マップ

-コミュニティ・避難・防災情報マップ-

Evacuation route Map

日頃から、自宅から避難所までの避難ルートを確認しておきましょう。

災害時には、一人で行動するより、ご近所で助け合いましょう。

マップを参考に、防災施設や設備を避難や救助に活用しましょう。

防災マップのみかた・つかいかた

- この「コミュニティ・避難・防災情報マップ」には、日常的なコミュニティ情報のほか、災害発生時に必要となる避難や救助を得るための施設や設備の所在地を掲載しています。
- 防災活動に必要な情報については、裏面の「防災活動支援マップ」をご覧ください。
- マップ上のマーク(※文字)は、それぞれの施設や設備の場所を表しています。
- マークの種類については、マップの「凡例」をご覧ください。

※マークについては、マップの表示の制約上、位置をずらしたりまとめて表示している箇所があります。
※周辺及び道路の状況や幅員については、現地を参照してください。

避難所について

- 避難所を開設する場合
世田谷区内の旅館が「震度5弱以上」の場合、世田谷区と各避難所運営本部(地区と学校で構成)が協議し、避難所の開設を判断します。
- 避難所の指定
避難先の避難所は、小学校の学区で割り当てられています。なお、割り当ての避難所だけでなく最寄りの避難所に避難できます。

地域

上野毛地区 町会区分

防災拠点

防災拠点

自宅の備えが大切です

一週間の備えを
避難所での生活に備え、自宅に備えを怠らぬようにしましょう。

身近な避難場所

一時(いっとき)集会所

広域避難場所

避難所(第1順位)

二次避難所

特別な避難所

医療救護

災害ダイヤル

NTT災害用伝言ダイヤル「171」

119にダイヤル

自分自身の電話番号を市外局番から入力

凡例

コミュニティ

避難

防災情報

水防

世田谷区の防災拠点

地域別指定避難所一覧

家族と避難所を決めておきましょう。
避難所内の待ち合わせ場所(緑線前など)も決めましょう。

作成：上野毛地区町会連合会 平成27年度 東京都地域の底力再生助成事業
(上野毛・野毛・玉川中町・中町4・5丁目 各町会) 協力：世田谷区/独立行政法人防災科学研究所

世田谷区 上野毛まちづくりセンター
世田谷区 危機管理室 災害対策課
国際航業株式会社

情報基準日：2015/8/20
作成：2015/12/06
印刷：印刷局 フォントパック

【資料 4】上野毛町会マップ



上野毛町会 マップ

Disaster Prevention Map



日頃から、自宅から避難所までの避難ルートを確認しておきましょう。
災害時には、一人で行動するより、ご近所で助け合いましょう。
マップを参考に、避難や救助に防災施設や設備を活用しましょう。

防災マップのみかた・つかいかた

- この「防災マップ」には、各町会ごとのコミュニティ情報のほか、避難、防災情報、救助工具・消火設備などの防災に関するさまざまな情報を掲載しています。
- 上野毛地区全体のコミュニティ情報、避難、防災情報を得るための施設・設備については、画面の「コミュニティ・避難・防災情報マップ」をご覧ください。
- マップ上のマーク（略文字）は、それぞれの施設や設備の場所を表しています。
- マークの種類については、マップの「凡例」をご覧ください。
- マークについては、マップの表示の都合上、位置を若干はじりまとめて表示している箇所があります。
※町区及び道路の形状や縮尺については、見やすくするために、図式を変更している箇所があります。



町会の防災・防犯活動をご紹介します

自主防災力の充実
自主防災力の充実に取り組んでいます。
自主防災員（消防ポンプスタンバイ員（消火器具）の配置など）

地域のみんがで協力し、災害に備えましょう

避難所運営への参加
小中学校などの避難所運営に参加しています。
地震発生時に、地域で避難所運営本部を開設・運営します。

日ごろから避難所運営訓練に参加しましょう。

防災訓練の実施
定期的に防災訓練を実施しています。
消火機材やAEDの操作方法、応急処置の講習など

地域の防災訓練に参加しましょう。

防犯パトロール
日ごろから町会内の防犯パトロールを実施しています。
交通安全パトロールも実施しています。

地域の防犯活動に協力をお願いします。

地域の絆を大切に
日ごろから、ご近所交流や地域の絆を大切にし、助け合えるよう取り組んでいます。
みなさんの加入をお待ちしています！

上野毛町会

お問い合わせ先：(世田谷区民会連合会事務局)電話FAX 03-4481-3456

冒険の暮らしは様々な、思いほつ、力の御実業から守りたい

消防団員募集

大地震などの災害時、地域の要として活動するのが消防団です。
お問い合わせ先 (玉川消防署) 3705-0119

名称	住所	電話番号	FAX
高野町消防団	高野町4-21-27	3702-2232	
玉川町消防団	玉川町4-1	3705-1600	
上野毛町消防団	上野毛町1-11	3705-1301	
上野毛町消防団	上野毛町1-11	3705-0950	
上野毛町消防団	上野毛町1-11	3702-8916	
上野毛町消防団	上野毛町1-11	3705-0119	
上野毛町消防団	上野毛町1-11	3705-0119	

世田谷区 上野毛まちづくりセンター 世田谷区 危機管理課 災害対策課 国際建築株式会社

作成：上野毛地区町会連合会 平成27年度 東京都地域の底力再生助成事業 (上野毛・野毛・玉川中町・中町4-5丁目 各町会) 協力：世田谷区/独立行政法人防災科学研究所

情報基準日：2015/8/20 作成：2015/12/06 印刷：海陽堂プロダクツ

【資料 5】野毛町会マップ



野毛町会
防災マップ
Disaster Prevention Map



日頃から、自宅から避難所までの避難ルートを確認しておきましょう。
災害時には、一人で行動するより、ご近所で助け合いましょう。
マップを参考に、避難や救助に防災施設や設備を活用しましょう。

防災マップのみかた・つかいかた

- この「防災マップ」には、各町会ごとのコミュニティ情報のほか、避難、防災情報、救助工具・消火設備などの防災に関するさまざまな情報を掲載しています。
- 上野毛地区全体のコミュニティ情報、避難、防災情報を得るための施設・設備については、裏面の「コミュニティ・避難・防災情報マップ」をご覧ください。
- マップ上のマーク（緑文字）は、それぞれの施設や設備の場所を表しています。
- マークの種類については、マップの「凡例」をご覧ください。
- マークについては、マップの表示の都合上、位置を若干ずらして表示している箇所があります。
- 各町会及び道路の名称については、見やすくするために、縮尺を及ぼしている箇所があります。



町会の防災・防犯活動を紹介します

自主防災力の充実

自主防災力の充実に取り組んでいます。

- 自主防災倉庫・消防ボンプスタンドバイ（消火器具）の配置など

地域のみんで協力し、災害に備えましょう

避難所運営への参加

小中学校などの避難所運営に参加しています。

- 地震発生時に、地域で避難所運営本部を開発・運営します。

日ごろから避難所運営訓練に参加しましょう。

防災訓練の実施

定期的に防災訓練を実施しています。

- 消火器材やAEDの操作方法、応急処置の講習など

地域の防災訓練に参加しましょう。

防犯パトロール

日ごろから町会内の防犯パトロールを実施しています。

- 交通安全パトロールも実施しています。

地域の防犯活動に協力をお願いします。

公的機関連絡先		地域別指定避難所一覧	
危機管理運営対策課	世田谷4-21-27	5432-2252	
玉川総合支所 地域振興・防災担当	等々力3-4-1	3702-1603	
上野毛まちづくりセンター	中町2-33-11	3705-1361	
上野毛あんしん子育てセンター	中町4-35-11	3703-8956	
玉川土木管理事務所	中町2-9-22	3702-4914	
玉川警察署	中町3-1-19	3705-0110	
玉川消防署	中町3-1-19	3705-0119	

世田谷区 上野毛まちづくりセンター
世田谷区 危機管理課 災害対策課
国際航業株式会社

作成：上野毛地区町会連合会 平成27年度 東京都地域の底力再生助成事業
(上野毛・野毛・玉川中町・中町4・5丁目 各町会) 協力：世田谷区／独立行政法人防災科学研究所

情報基準日：2015/8/20
作成：2015/12/06
印刷：国産紙製 70g



玉川中町会
防災マップ
Disaster Prevention Map




日頃から、自宅から避難所までの避難ルートを確認しておきましょう。
災害時には、一人で行動するより、ご近所で助け合いましょう。
マップを参考に、避難や救助に防災施設や設備を活用しましょう。

防災マップのみかた・つかいかた

- この「防災マップ」には、各町会ごとのコミュニティ情報のほか、避難、防災情報、救助工具・消火設備などの防災に関するさまざまな情報を掲載しています。
- 上野毛地区全域のコミュニティ情報、避難、防災情報を得るための施設・設備については、裏面の「コミュニティ・避難・防災情報マップ」をご覧ください。
- マップ上のマーク（絵文字）は、それぞれの施設や設備の場所を表しています。
- マークの種類については、マップの「凡例」をご覧ください。

※マークについては、マップの表示の都合上、位置を若干したりまとめで表示している箇所があります。
※町区及び道路の名称や縮尺については、変更があるため、必ず変更していただく必要があります。



町会の防災・防犯活動を紹介します

自主防災力の充実

自主防災力の充実に取り組んでいます。
自主防災倉庫・消防ポンプスタンバイ（消火器具）の配置など

地域みんなで協力し、災害に備えましょう

避難所運営への参加

小中学校などの避難所運営に参加しています。
地震発生時に、地域で避難所運営本部を開発・運営します。

日ごろから避難所運営訓練に参加しましょう。

防災訓練の実施

定期的に防災訓練を実施しています。
消火機材やAEDの操作方法、応急処置の講習など

地域の防災訓練に参加しましょう。

防犯パトロール

日ごろから町会内の防犯パトロールを実施しています。
交通安全パトロールも実施しています。

地域の防犯活動に協力をお願いします。

みなさんの加入をお待ちしています！

玉川中町会

お問い合わせ先：（世田谷区社会福祉協議会事務局）FAX 03-5481-3456

普段の暮らしは様々でも、思いはひとつ「住みかを災害から守りたい」

消防団員募集


大規模などの災害時、地域の要として活躍するのが消防団です。
お問い合わせ先（玉川消防署）3705-0119

世田谷区 上野毛まちづくりセンター
世田谷区 危機管理室 災害対策課
国際航業株式会社

作成：上野毛地区町会連合会 平成27年度 東京都地域の底力再生助成事業
（上野毛・野毛・玉川中町・中町4・5丁目 各町会） 協力：世田谷区／独立行政法人防災科学研究所

情報基準日：2015/8/20
作成：2015/12/06
印刷：東京造版株式会社

【資料 7】中町4・5丁目町会マップ



中町4・5丁目町会 防災マップ

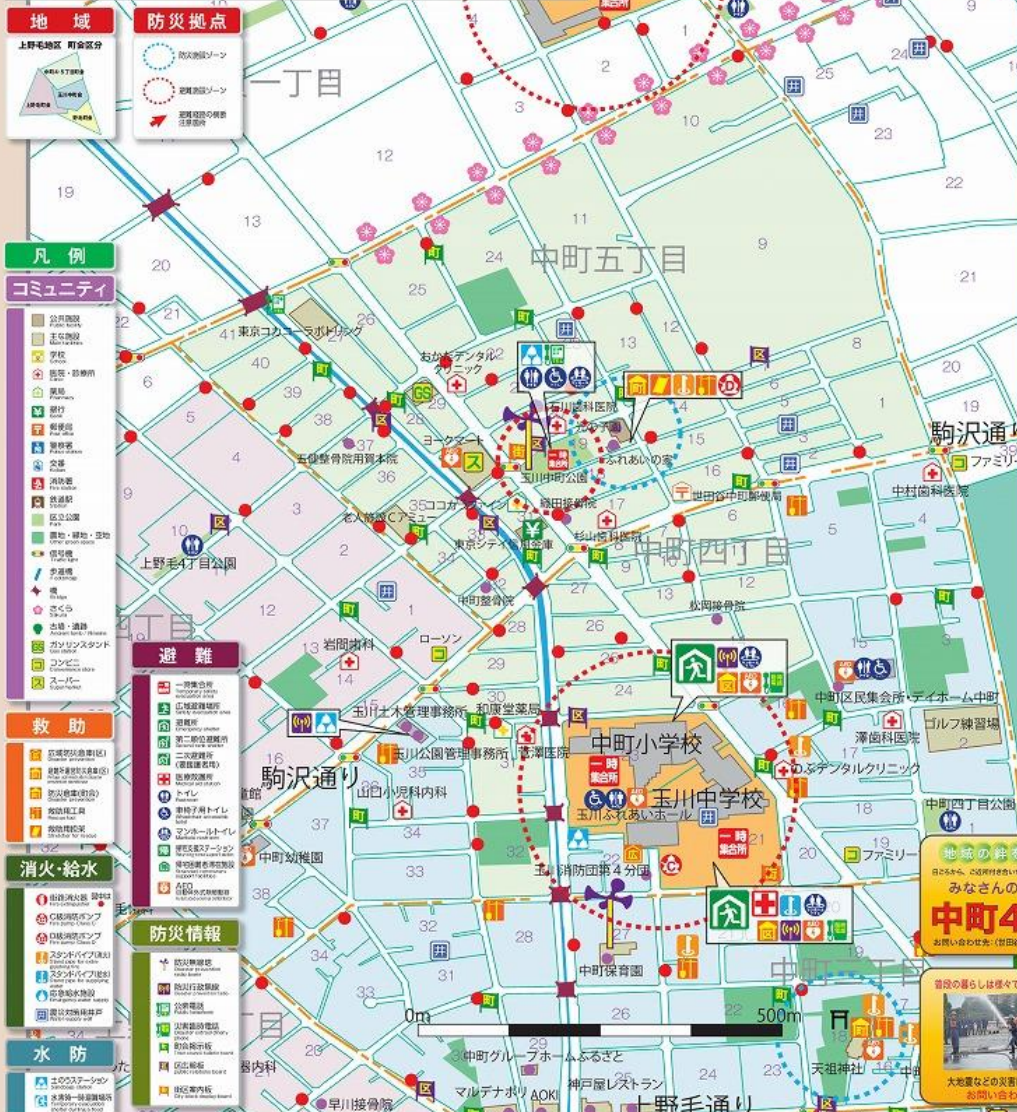
Disaster Prevention Map

日頃から、自宅から避難所までの避難ルートを確認しておきましょう。
災害時には、一人で行動するより、ご近所で助け合いましょう。
マップを参考に、防災施設や設備を避難や救助に活用しましょう。

防災マップのみかた・つかいかた

- この「防災マップ」には、各町会ごとのコミュニティ情報のほか、避難、防災情報、救助用具・消火設備などの防災に関するさまざまな情報を掲載しています。
- 上野毛地区全体のコミュニティ情報、避難、防災情報を得るための施設・設備については、裏面の「コミュニティ・避難・防災情報マップ」をご覧ください。
- マップ上のマーク（絵文字）は、それぞれ別の施設や設備の場所を表しています。
- マークの種類については、マップの「凡例」をご覧ください。

※マークについては、マップの表示の上限上、位置をずらしたりまとめて表示している箇所があります。
※街区及び道路の形状や幅員については、見やすくするために、適尺を変更している箇所があります。



町会の防災・防犯活動をご紹介します

- 自主防災力の充実**
自主防災力の充実に取り組みしています。自主防災倉庫/消防ポンプスタンバイバップ(消火器具)の配置など
- 地域のみんなで協力し、災害に備えましょう**
- 避難所運営への参加**
小中学校などの避難所運営に参加しています。
- 日ごろから避難所運営訓練に参加しましょう。**
- 防災訓練の実施**
定期的に防災訓練を実施しています。
- 地域の防災訓練に参加しましょう。**
- 防犯パトロール**
日ごろから町会内の防犯パトロールを実施しています。
- 地域の防災活動に協力をお願いします。**

地域の絆を大切に

日ごろから、ご近所付き合いや助け合いの大切さを大切にし、助け合いの絆を大切にしましょう。

みなさんの加入をお待ちしています!

中町4・5丁目町会

お問い合わせ先 (世田谷区町会連合会事務局) 電話/FAX 03-5481-3456

消防の暮らしは様々な、思いはひとつ「おがねを災害から守りたい」

消防団員募集

大地震などの災害時、地域の要として活動するのが消防団です。
お問い合わせ先 (玉川消防団) 3705-0119

町会名	住所	電話番号	FAX
中町小学校	〒154-8524 東京都世田谷区中町4-1-1	3702-2252	
玉川小学校	〒154-8524 東京都世田谷区中町4-1-1	3702-1603	
中町中学校	〒154-8524 東京都世田谷区中町4-1-1	3705-1261	
玉川中学校	〒154-8524 東京都世田谷区中町4-1-1	3705-8956	
中町保育園	〒154-8524 東京都世田谷区中町4-1-1	3702-4914	
玉川保育園	〒154-8524 東京都世田谷区中町4-1-1	3705-0110	
中町4丁目	〒154-8524 東京都世田谷区中町4-1-1	3705-0119	