

# 令和元年台風第17号に係る関係省庁災害対策会議

## 議 事 次 第

日時：令和元年9月24日（火）16：00～  
場所：合同庁舎8号館3階 災害対策本部会議室

1. 各省庁の対応状況等

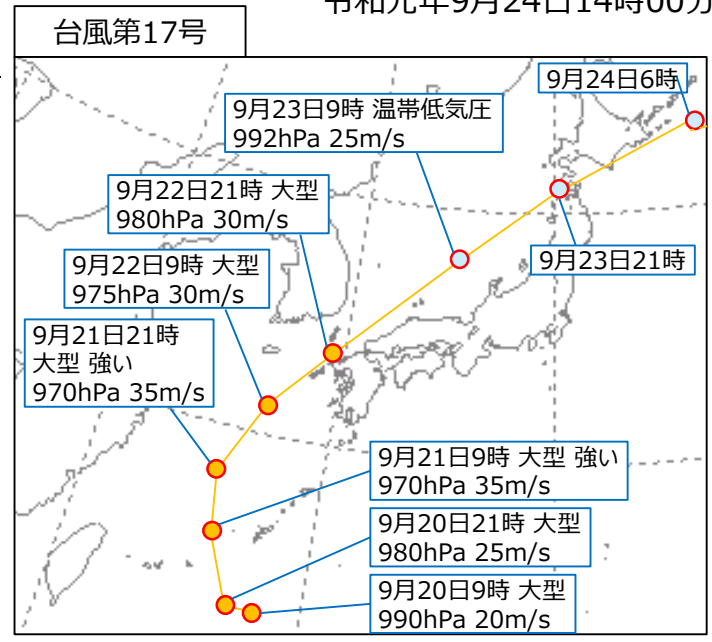
2. その他

令和元年9月24日14時00分

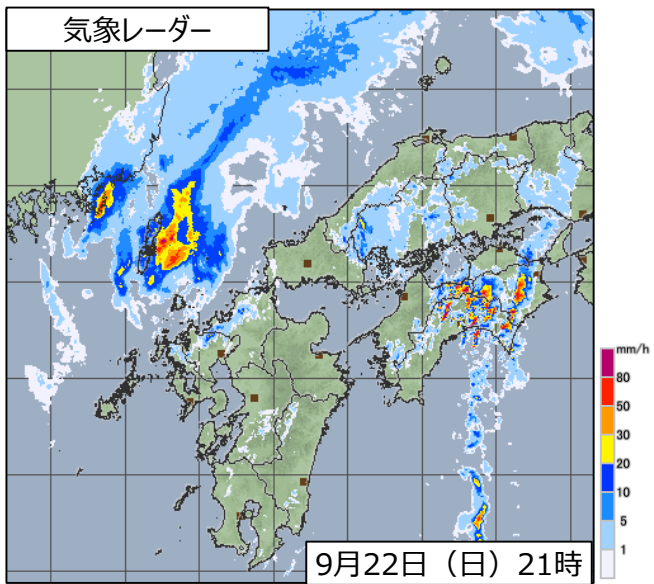
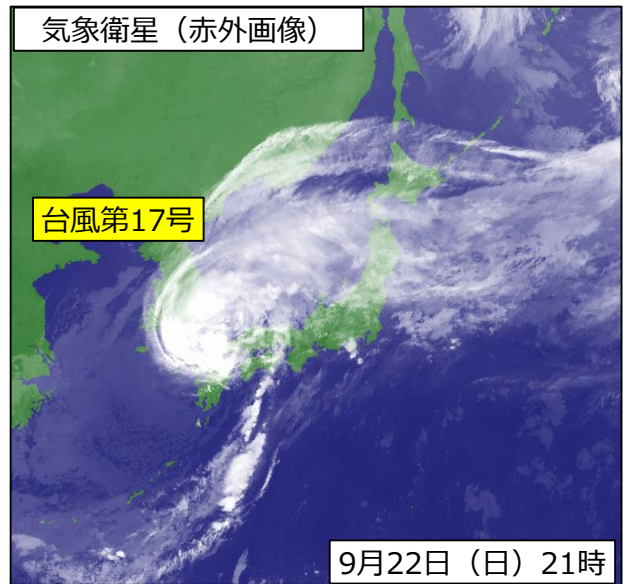
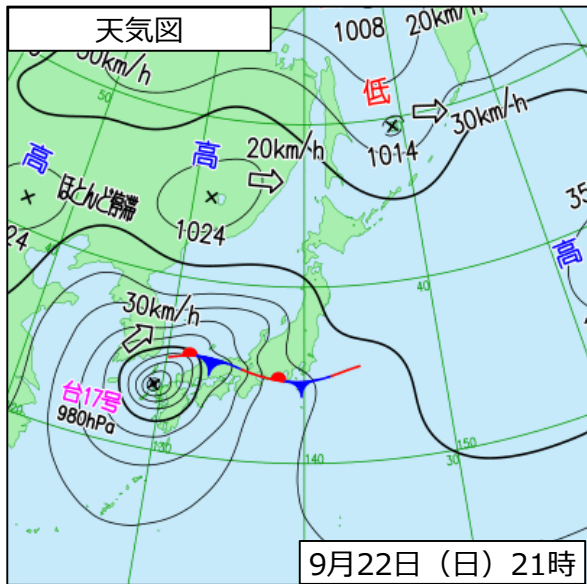
<気象概況> 9月19日に沖縄の南で発生した台風第17号は、21日午前、強い勢力で沖縄地方に接近した後、22日夜には対馬海峡を抜けて日本海に入り、23日9時に日本海で温帯低気圧となった。その後は津軽海峡付近を東北東に進み、24日午前には千島近海へ進んだ。

<暴風> 沖縄県渡嘉敷村(トカシクソン)で最大風速32.9メートルを観測するなど、沖縄地方で最大風速30メートル以上の猛烈な風を観測した。また長崎市野母崎(ノモザキ)で29.2メートルを観測するなど、西日本の広い範囲で最大風速20メートル以上の非常に強い風を観測したほか、宮崎県延岡市では22日に竜巻が発生した。

<大雨> 台風周辺の湿った空気や前線の影響で、宮崎市赤江(アカエ)では1時間に109.5ミリの猛烈な雨を観測したほか、総雨量では徳島県那賀町(ナカチョウ)木頭(キトウ)で500ミリに達するなど、西日本の太平洋側を中心に大雨となった。

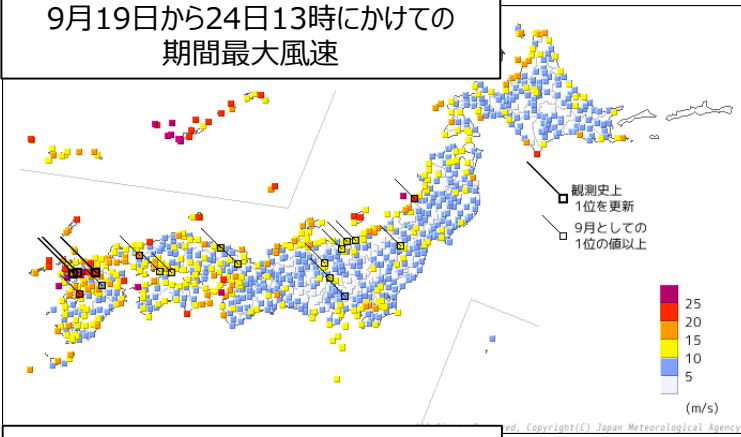


※速報値のため位置・強度は後日変更の可能性がある

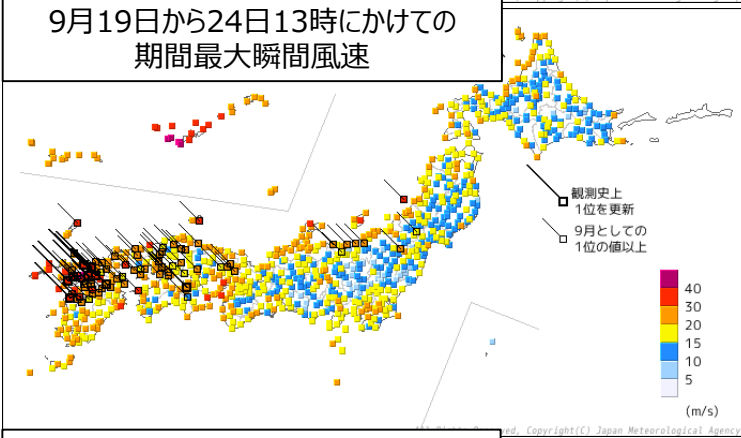


# 台風第17号について

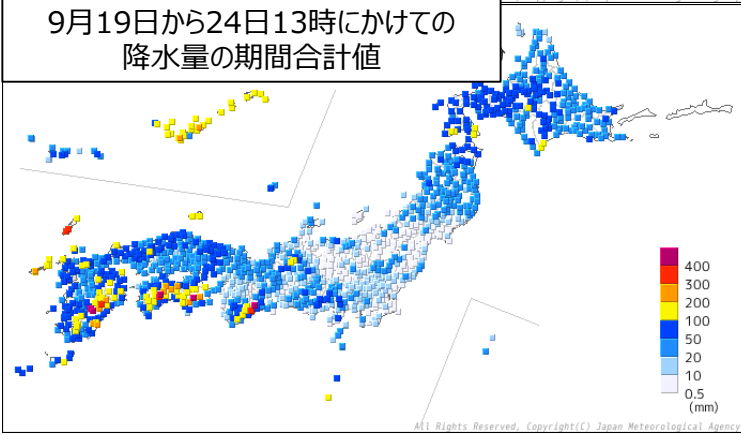
9月19日から24日13時にかけての  
期間最大風速



9月19日から24日13時にかけての  
期間最大瞬間風速



9月19日から24日13時にかけての  
降水量の期間合計値



## 期間最大風速

順位	都道府県	市町村	地点	期間最大値		
				m/s	風向	年月日 時分(まで)
1	沖縄県	島尻郡渡嘉敷村	渡嘉敷(トカシキ)	32.9	南東	2019/09/21 04:59
2	沖縄県	島尻郡座間味村	慶良間(ケラマ)	30.9	東南東	2019/09/21 03:29
3	山形県	酒田市	飛島(トビシマ)	29.4	西南西	2019/09/23 19:41
4	長崎県	長崎市	野母崎(ノモザキ)	29.2	南東	2019/09/22 16:00
5	沖縄県	那覇市	安次嶺(アシミネ)	28.3	南南東	2019/09/21 07:13
"	沖縄県	南城市	糸数(イトカズ)	28.3	南南東	2019/09/21 05:28
7	沖縄県	島尻郡久米島町	北原(キタハラ)	27.9	東南東	2019/09/21 05:45
8	長崎県	大村市	大村(オオムラ)	27.3	南	2019/09/22 19:18
9	和歌山県	和歌山市	友ヶ島(トモガシマ)	27.0	南南東	2019/09/23 01:09
10	沖縄県	那覇市	那覇(ナハ)*	26.7	南東	2019/09/21 06:55

## 期間最大瞬間風速

順位	都道府県	市町村	地点	期間最大値		
				m/s	風向	年月日 時分(まで)
1	沖縄県	島尻郡渡嘉敷村	渡嘉敷(トカシキ)	47.7	東南東	2019/09/21 04:54
2	沖縄県	南城市	糸数(イトカズ)	46.9	南南東	2019/09/21 05:27
3	沖縄県	那覇市	那覇(ナハ)*	41.1	南東	2019/09/21 03:55
4	沖縄県	島尻郡座間味村	慶良間(ケラマ)	40.6	東南東	2019/09/21 03:38
"	沖縄県	那覇市	安次嶺(アシミネ)	40.6	南東	2019/09/21 07:05
6	佐賀県	佐賀市	佐賀(サガ)*	40.1	南	2019/09/22 21:57
7	沖縄県	島尻郡久米島町	北原(キタハラ)	39.6	東南東	2019/09/21 06:27
8	長崎県	大村市	大村(オオムラ) ※1	39.1	南南東	2019/09/22 19:31
"	長崎県	長崎市	野母崎(ノモザキ)	39.1	南	2019/09/22 17:26
10	愛媛県	西宇和郡伊方町	瀬戸(セト) ※2	38.4	南	2019/09/22 22:51

※1 観測史上1位の値を更新 ※2 これまでの9月の1位の値を更新

## 降水量の期間合計値 (5mm以上のみ)

順位	都道府県	市町村	地点	期間合計値
				mm
1	徳島県	那賀郡那賀町	木頭(キトウ)	548.0)
2	宮崎県	児湯郡西米良村	西米良(ニシメラ)	475.0)
3	高知県	吾川郡仁淀川町	鳥形山(トリガタヤマ)	443.5)
4	三重県	多気郡大台町	宮川(ミヤガワ)	434.5)
5	熊本県	球磨郡湯前町	湯前横谷(ユノマエヨコタニ)	434.0)
6	三重県	尾鷲市	尾鷲(オウセ)*	351.5)
7	宮崎県	東臼杵郡諸塚村	諸塚(モロツカ)	333.5)
8	長崎県	対馬市	美津島(ミツシマ)	319.5)
9	長崎県	対馬市	厳原(イツハラ)*	312.0)
10	高知県	高岡郡津野町	船戸(フナト)	304.0)

# 令和元年台風第17号による被害及び 消防機関等の対応状況（第7報）

（これは速報であり、数値等は今後も変わることがある。）

令和元年9月24日（火）14時00分

消防庁災害対策室

※下線部は前回からの変更箇所

## 1 気象の状況（気象庁情報）

- 9月19日15時に発生した台風第17号は、勢力を増しながら北上し、21日7時頃に沖縄本島に最も接近し、暴風域を伴って22日には九州北部地方、23日朝には中国地方に接近した。
- 大型で強い台風の接近に伴い、沖縄地方では21日から22日にかけて、西日本の太平洋側では22日から23日にかけて非常に強い風が吹き、雷を伴った非常に激しい雨が降って、局地的に大雨となった。
- 台風は、23日9時に日本海で温帯低気圧に変わったが、低気圧の接近に伴い、北日本や北陸地方では24日未明にかけて非常に強い風が吹き、雷を伴った激しい雨が降った。
- 低気圧は、23日夜遅くに最大風速23メートルの勢力となって北日本へ進み、24日朝にかけて勢力を保ったまま千島近海へ進んだ。この影響により、北海道地方では非常に強い風が吹き、局地的に激しい雨が降った。

## 2 被害の状況

都道府県名	人的被害					住家被害					非住家被害	
	死者	行方不明者	負傷者			全壊	半壊	一部破損	床上浸水	床下浸水	公共建物	その他
			重傷	軽傷	程度不明							
人	人	人	人	人	棟	棟	棟	棟	棟	棟	棟	
北海道				1				1				
秋田県				1				1				
新潟県			2	1								
長野県	1			1				2				
鳥取県				1				2				1
島根県				1				1				1
高知県				2								
福岡県				10				22				
佐賀県				1								
長崎県				3				2	12	31		
熊本県												1
宮崎県			1	19				483				
沖縄県				19				3				
合計	1		3	60				517	12	31		3

《死者の内訳》

【長野県】長野市

## 3 避難指示（緊急）及び避難勧告の発令状況（9月23日6時00分）

発令されていた避難勧告はすべて解除

#### 4 避難の状況（9月24日13時30分現在）

都道府県	避難者数	避難所数
佐賀県	1	1
長崎県	0	0
合計	1	1

#### 5 都道府県における災害対策本部の設置状況

【三重県】9月22日 15時11分 設置 → 9月23日 7時56分 廃止

【広島県】9月22日 10時00分 設置 → 9月23日 7時00分 廃止

【沖縄県】9月22日 16時30分 設置 → 9月23日14時15分 廃止

#### 6 地元消防機関の対応

地元消防機関(消防本部、消防団)により、救助・救急活動のほか、早期避難の呼びかけ、警戒活動等を実施

#### 7 消防庁の対応

9月20日 13時50分 都道府県に対し、台風第17号の接近に備え、庁舎等の自家発電設備の燃料確保、住民への情報伝達手段の確保等、防災体制に万全を期すよう要請する「台風第17号への対応について」を发出

14時30分 関係省庁災害警戒会議に防災課長が出席

14時30分 応急対策室長を長とする消防庁災害対策室を設置（第1次応急体制）

16時24分 都道府県、指定都市に対し「台風第17号や前線についての警戒情報」を发出

9月22日 17時00分 関係省庁災害警戒会議に防災課長が出席

17時02分 都道府県、指定都市に対し「台風第17号や前線についての警戒情報」を发出

問い合わせ先 消防庁災害対策室 TEL 03-5253-7527 FAX 03-5253-7537
--

# 6 総務省

令和元年9月24日(火)13:30 現在

総務省

## 令和元年台風第17号による被害状況等について（第4報）

### I 被害状況

#### 1. 通信関係

	事業者(サービス名)	被害状況等
固定 (注1)	NTT 東日本	・被害なし
	NTT 西日本	・被害なし
	NTT コミュニケーションズ*	・被害なし
	KDDI	・被害なし
	ソフトバンク	・被害なし
携帯電話等 (注2)	NTT ドコモ	<p>・9→6市町の一部エリアに支障あり。            ※支障エリアを含む自治体は以下のとおり。            福岡県(2市町)                八女市、八女郡広川町            長崎県(6→3市)                西海市、対馬市、諫早市            熊本県(1市)                天草市            ※役場エリアの支障なし。            ※合計19→15局停波            (内訳)                福岡県 2局、佐賀県 1局、長崎県 13→9局、熊本県 3局</p>
	KDDI (au)	<p>・2市の一部エリアに支障あり。            ※支障エリアを含む自治体は以下のとおり。            長崎県(1市)                対馬市            熊本県(1市)                天草市            ※役場エリアの支障なし。            ※合計5局停波            (内訳)                長崎県 2局、熊本県 1局、鹿児島県 1局、沖縄県 1局</p>
	ソフトバンク	<p><b>【携帯】</b>            ・2市の一部エリアに支障あり。            ※支障エリアを含む自治体は以下のとおり。            長崎県(2市)                長崎市、諫早市            ※役場エリアの支障なし。            ※合計42局停波            (内訳)                山口県 11局、福岡県 2局、佐賀県 3局、長崎県 18局、                熊本県 3局、沖縄県 5局</p> <p><b>【PHS】</b>            ・復旧済み。</p>

○主な停波原因は回線障害又は停電

(注1) 事業者が把握可能な範囲の情報を記載

(注2) 携帯電話等事業者が設置している基地局数は各社で異なり、停波中の基地局数は、サービス影響の規模を直接表すものではない。

<防災行政無線>

都道府県防災行政無線：被害情報なし

市町村防災行政無線（同報系）：被害情報なし

(注) 自治体が把握可能な範囲の情報を記載。

2. 放送関係

<地上波（テレビ）>

地域 (局所名)	事業者名	原因	影響世帯数	現状
長崎県杵岐市（ ごうのうら 郷ノ浦）	長崎放送、長崎国際テレビ	中継回線 設備の受 信設備障 害	約 7,000 世帯	復旧済
長崎県対馬市 (いづはら 厳原)	長崎放送、長崎国際テレビ	中継回線 設備の受 信設備障 害	約 7,000 世帯	復旧済

<地上波（移動受信用地上基幹放送、ラジオ）>

被害情報なし

<ケーブルテレビ>

地域	事業者名	原因	影響世帯数	現状
山口県防府市内の 一部	山口ケーブルビジョ ン（株）	停電	TV 約 3000 世帯、 ネット約 1000 世帯	復旧済
島原市、南島原市	ケーブルテレビビジョ ン島原	停電、断線	5 世帯	復旧済
延岡市北川町	ケーブルメディアワイ ワイ	断線	900 世帯	復旧済
長崎市	長崎ケーブルメディ ア	断線	約 10 世帯	復旧済
唐津市	唐津ケーブルテレビ ジョン	停電	69 世帯	復旧済
那覇市、中頭郡西原 町	沖縄ケーブルネット ワーク	停電、断線	1300 世帯	復旧済

<コミュニティ放送>

地域	事業者名	原因	影響世帯数	現状	
大分県	由布市	株ゆふいんラジオ局	通信回線断	4,335 世帯	復旧済

### 3. 郵政関係

#### <窓口関係>

- ・長崎県内1局の郵便局において窓口業務を休止。

#### <配達関係>

- ・台風17号の影響による航空機・船舶の欠航等に伴い、鹿児島県島しょ部および沖縄県で引受または配達となる郵便物・ゆうパックなどの一部のお届けに遅れが発生。

## II 総務省の対応状況

- 9月20日(金)14時30分、大臣官房総務課に情報連絡室を設置。

## III 事業者等の対応状況

### 1. 通信関係

#### (1) 災害用伝言サービス

NTT東西、NTTドコモ、KDDI及びソフトバンクが災害用伝言板及び災害用音声お届けサービスを展開中。

#### (2) 避難所等支援

##### ○ 携帯電話等貸出状況

- ・ NTTドコモ

携帯電話 10台

大臣官房総務課（防災・調整）  
電 話 03-5253-5090  
F A X 03-5253-5093