

図1-6 宮城県沖の震源域と波源域 (プレート間地震)

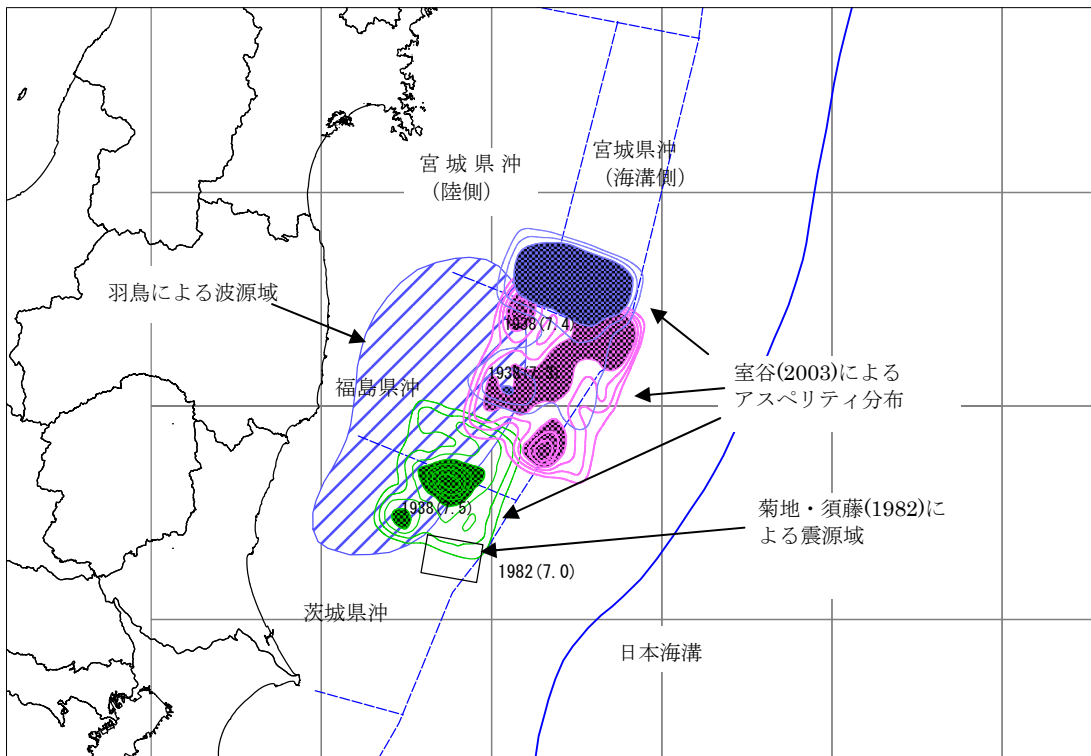


図 1 - 7 福島県・茨城県沖の震源域と波源域（プレート間地震）

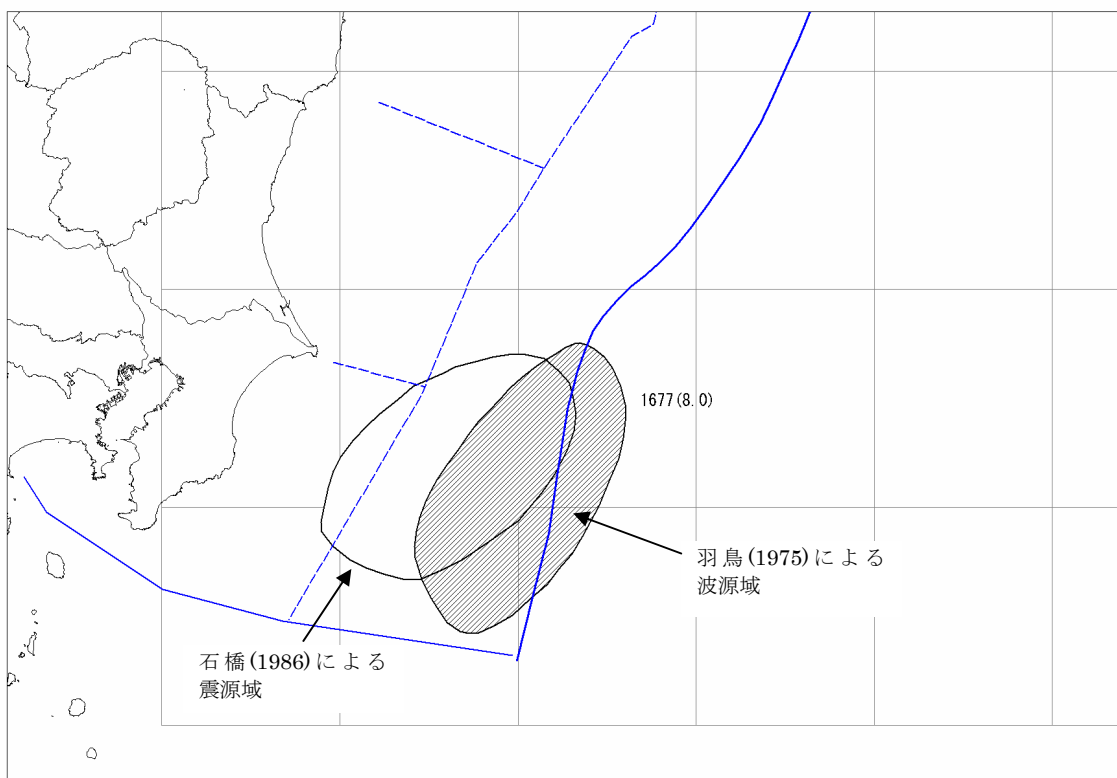


図 1 - 8 1677 年房総沖の地震の波源域（プレート間地震）

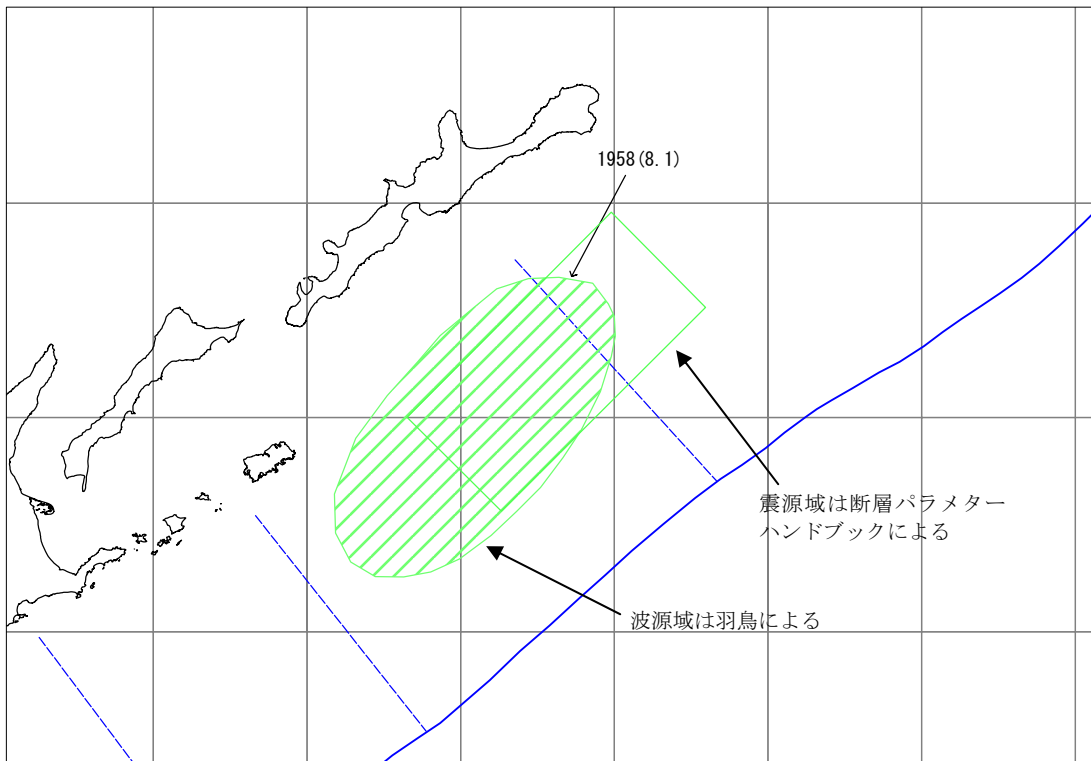


図1-9 択捉島付近の震源域と波源域（プレート内地震）

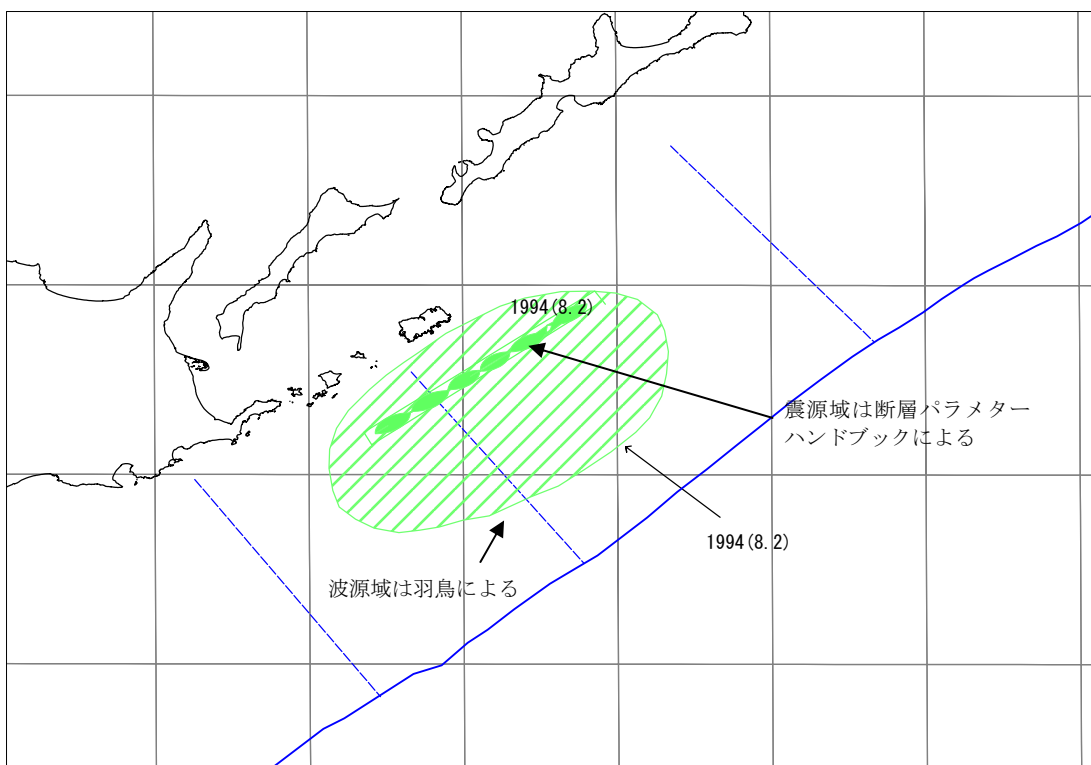


図1-10 色丹島付近の震源域と波源域（プレート内地震）

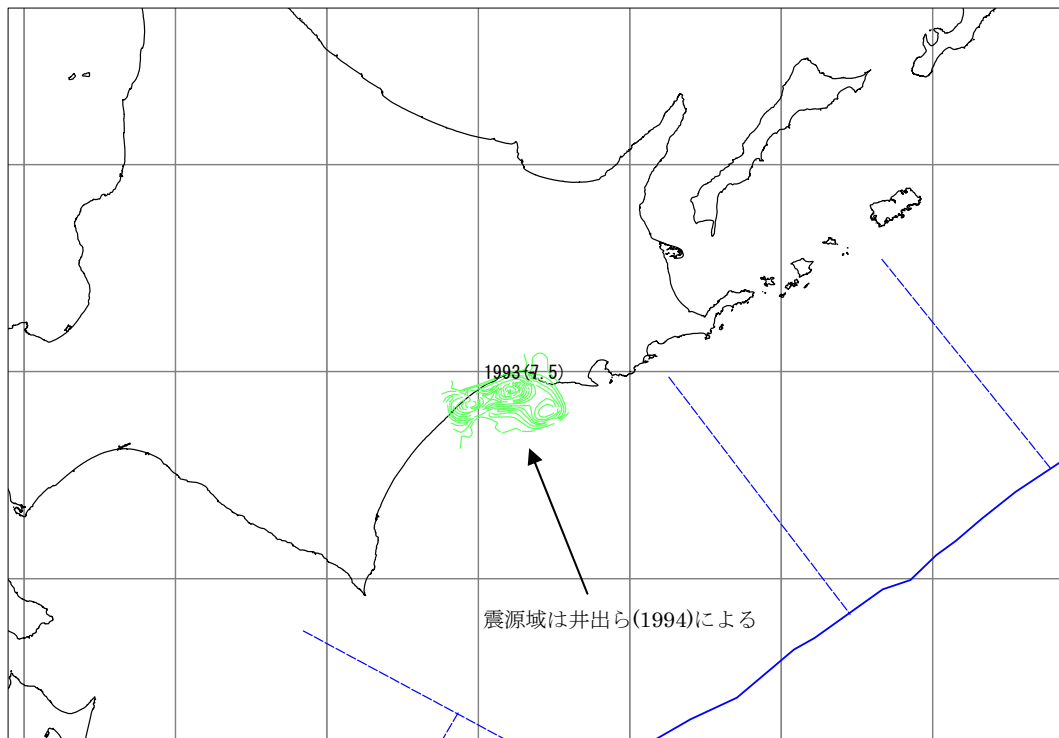


図1-11 釧路沖付近の震源域（プレート内地震）

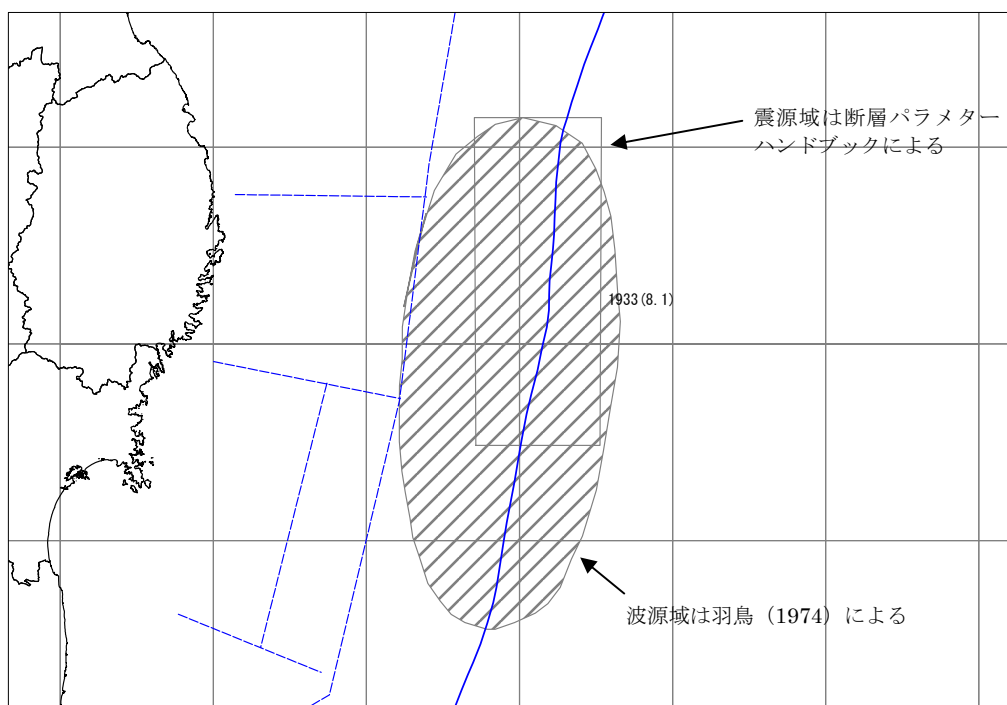


図1-12 三陸沖海溝軸付近の震源域と波源域（プレート内地震）

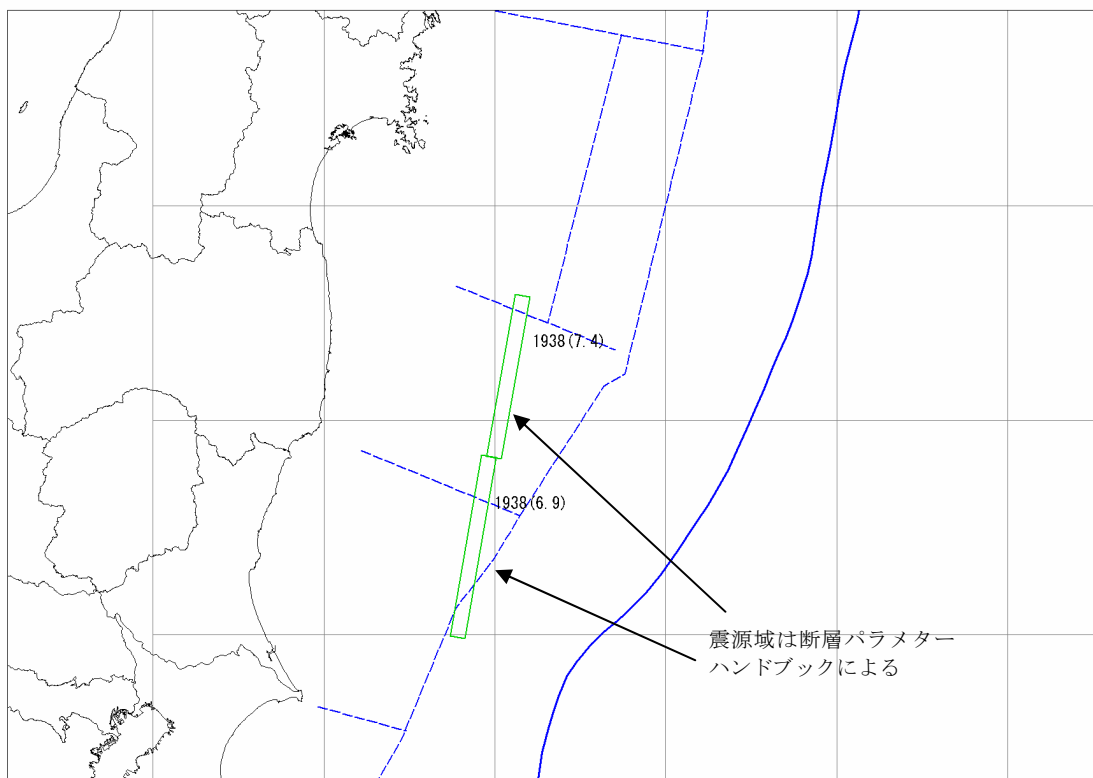


図1-13 福島・茨城県沖の震源域と波源域（プレート内地震）