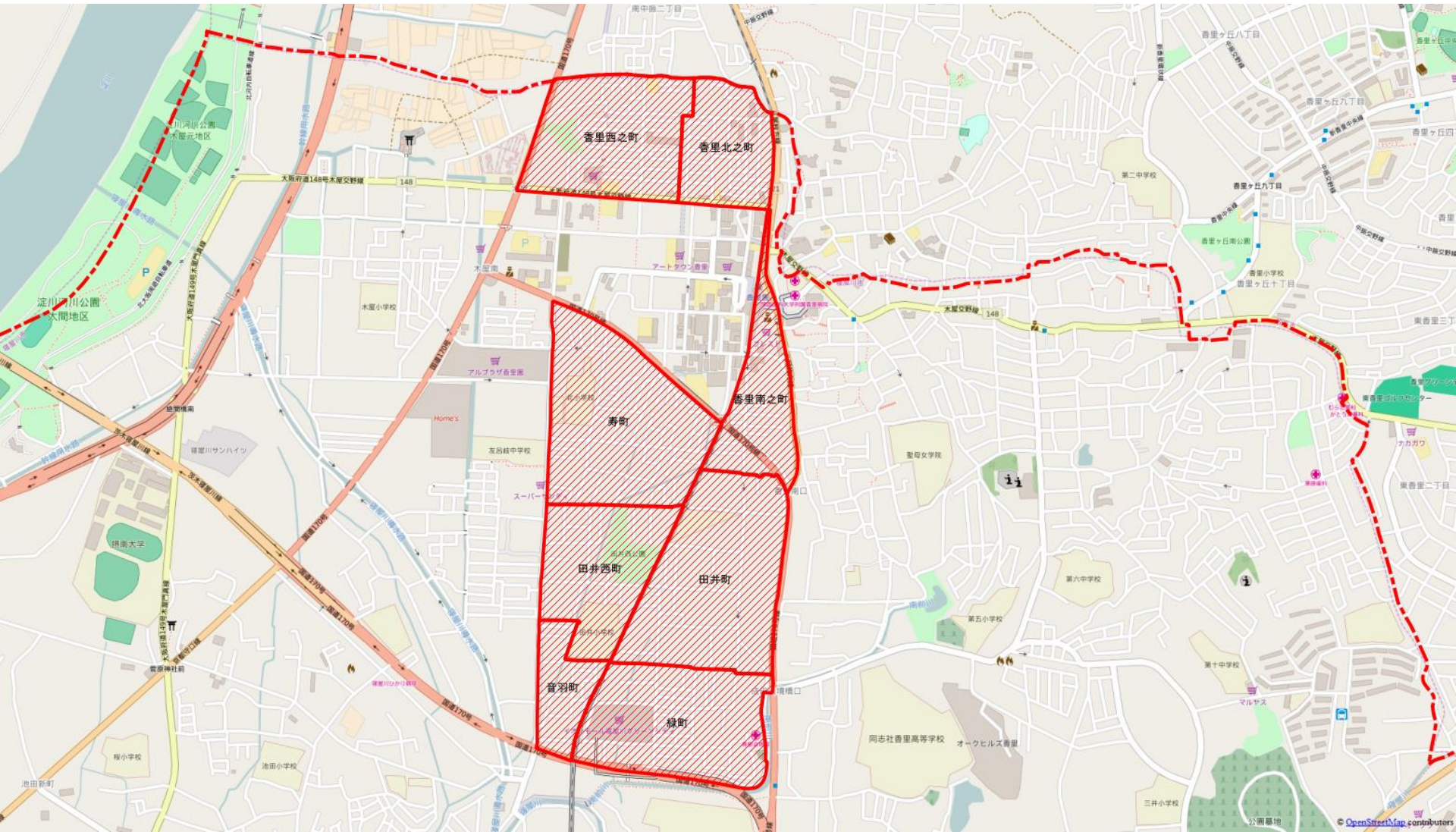




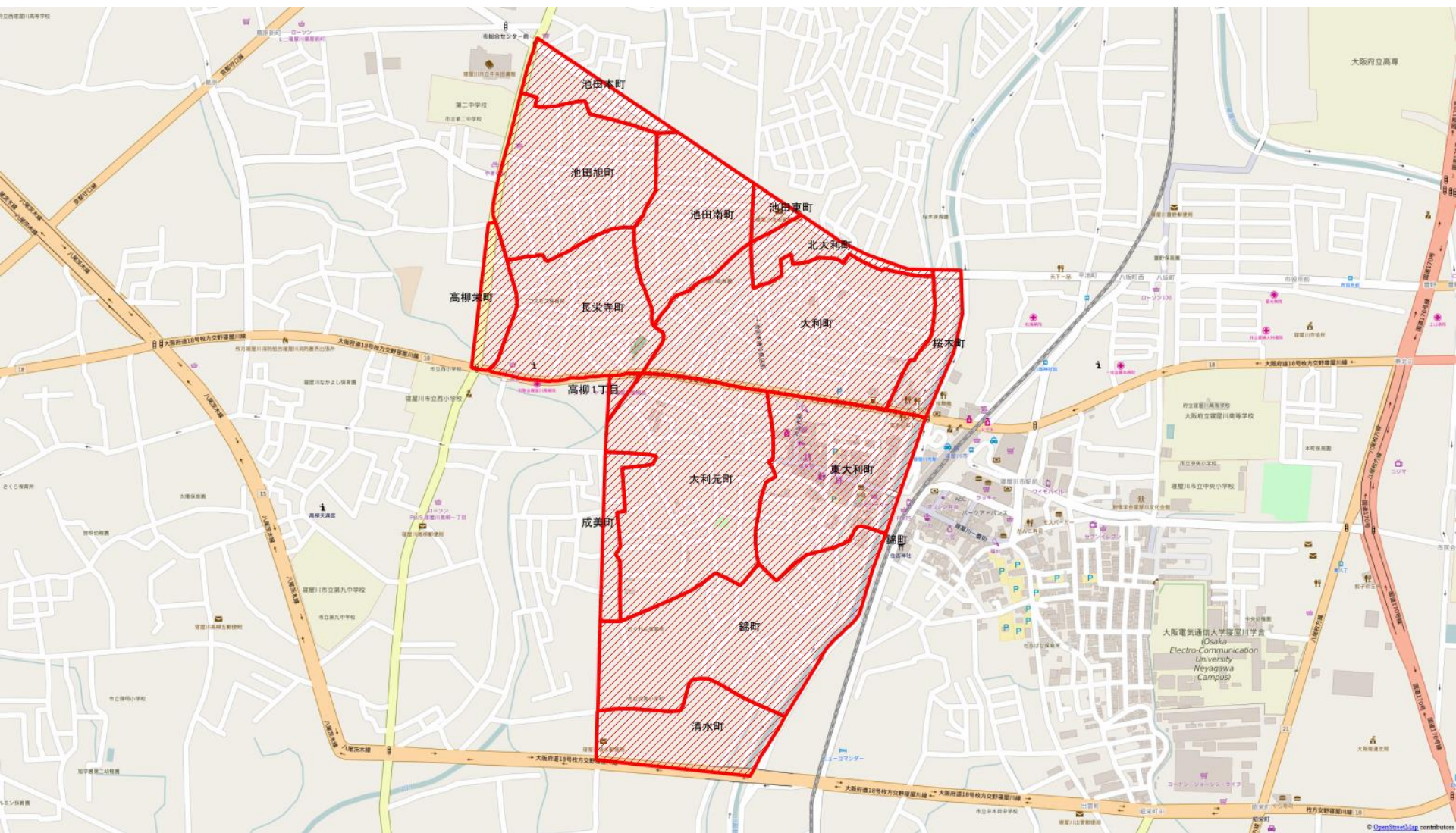
【大阪府寝屋川市1】





Map data © OpenStreetMap contributors

 市境  「地震時等に著しく危険な密集市街地」に相当する地域

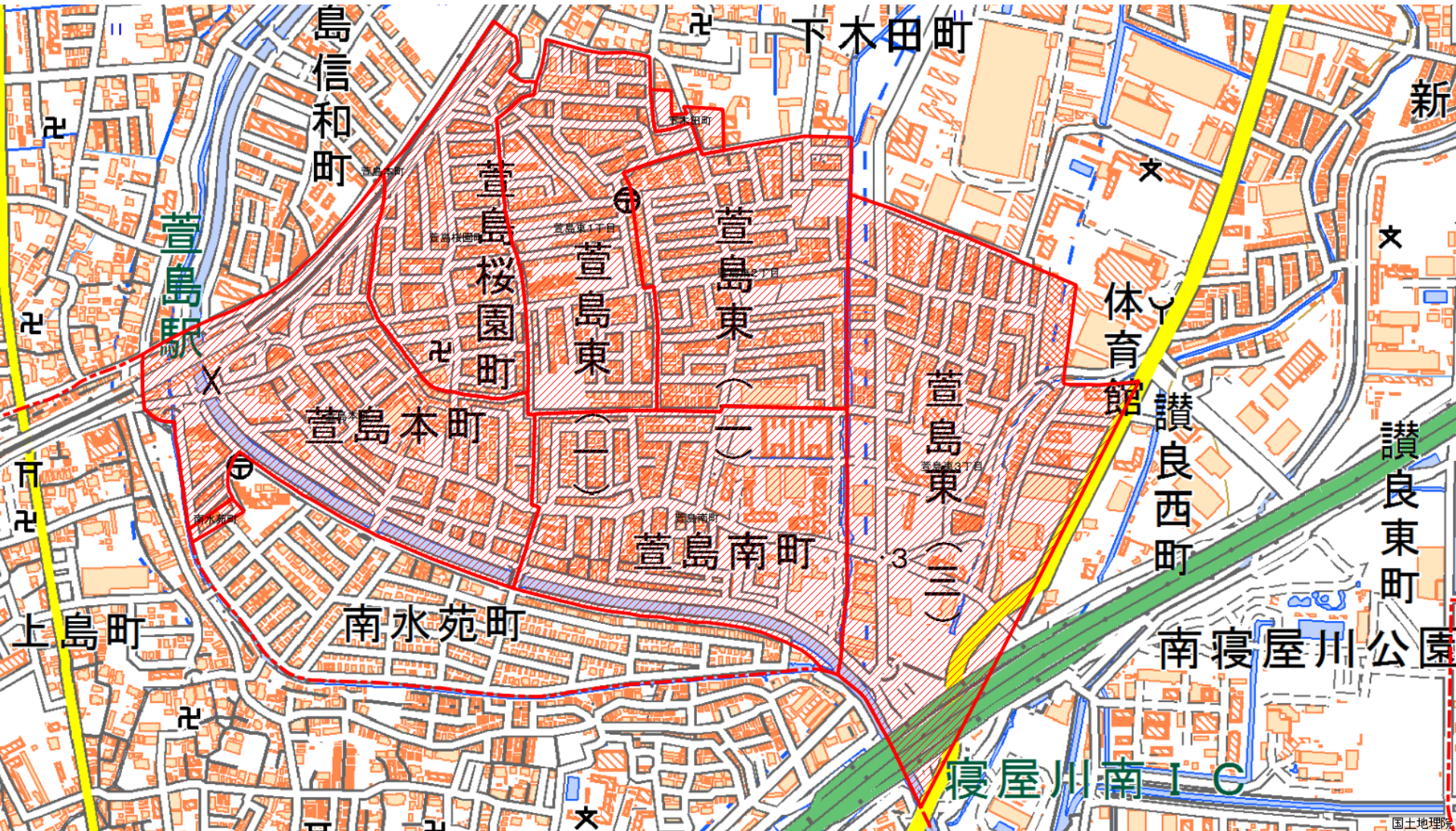
【大阪府寝屋川市2】





Map data © OpenStreetMap contributors

 市境  「地震時等に著しく危険な密集市街地」に相当する地域

【大阪府寝屋川市3】



この地図は、国土地理院長の承認を得て、同院発行の電子地形図(タイル)を複製したものである。無断複製を禁ずる。(承認番号 平27情複、第977号)

-  市境
-  「地震時等に著しく危険な密集市街地」に相当する地域