

3 . 津波の推計

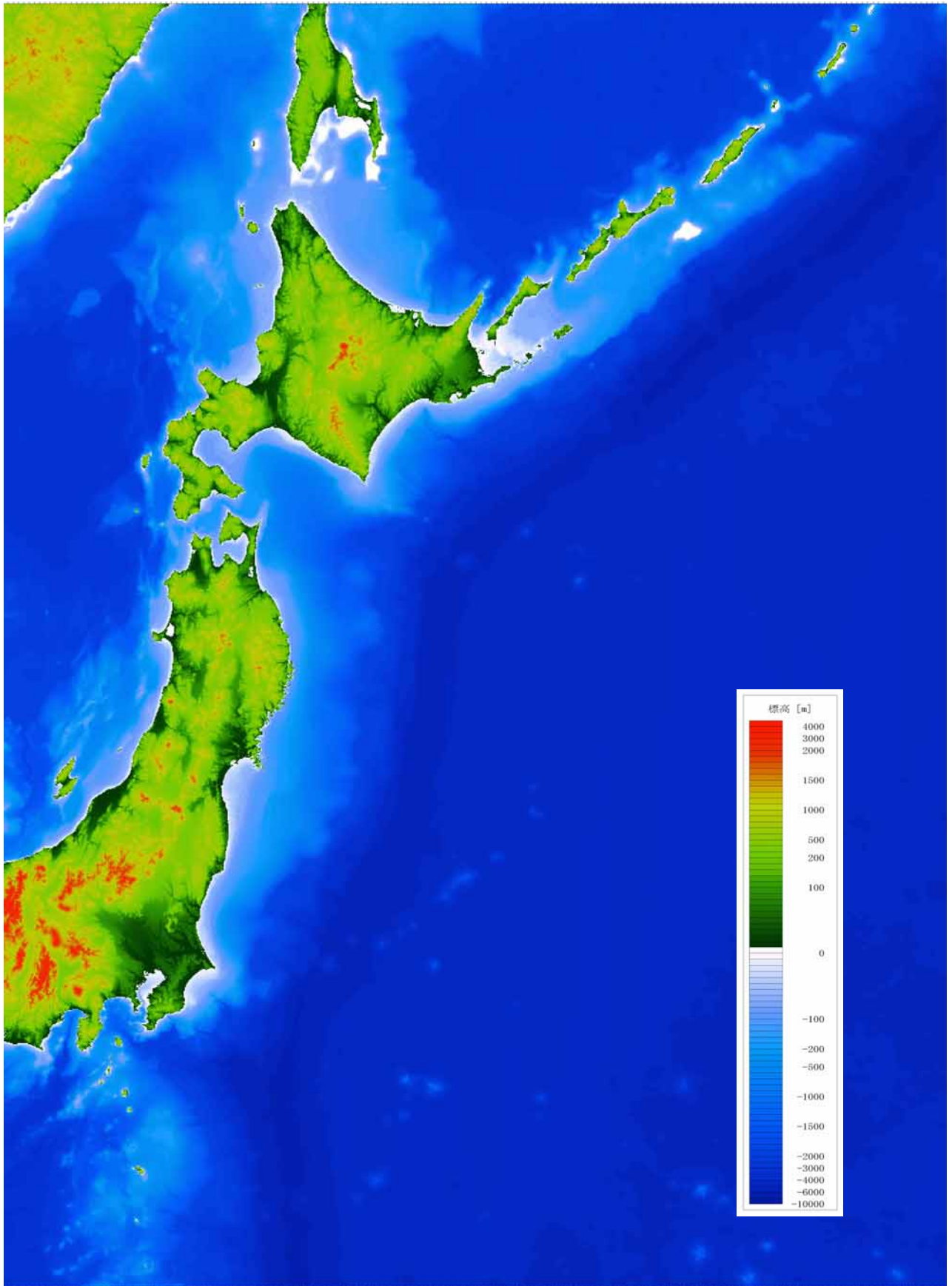


図3 - 1 本専門調査会における海底地形モデル
(ETOPO2 海底地形、海の基本図、海図などに基づく)

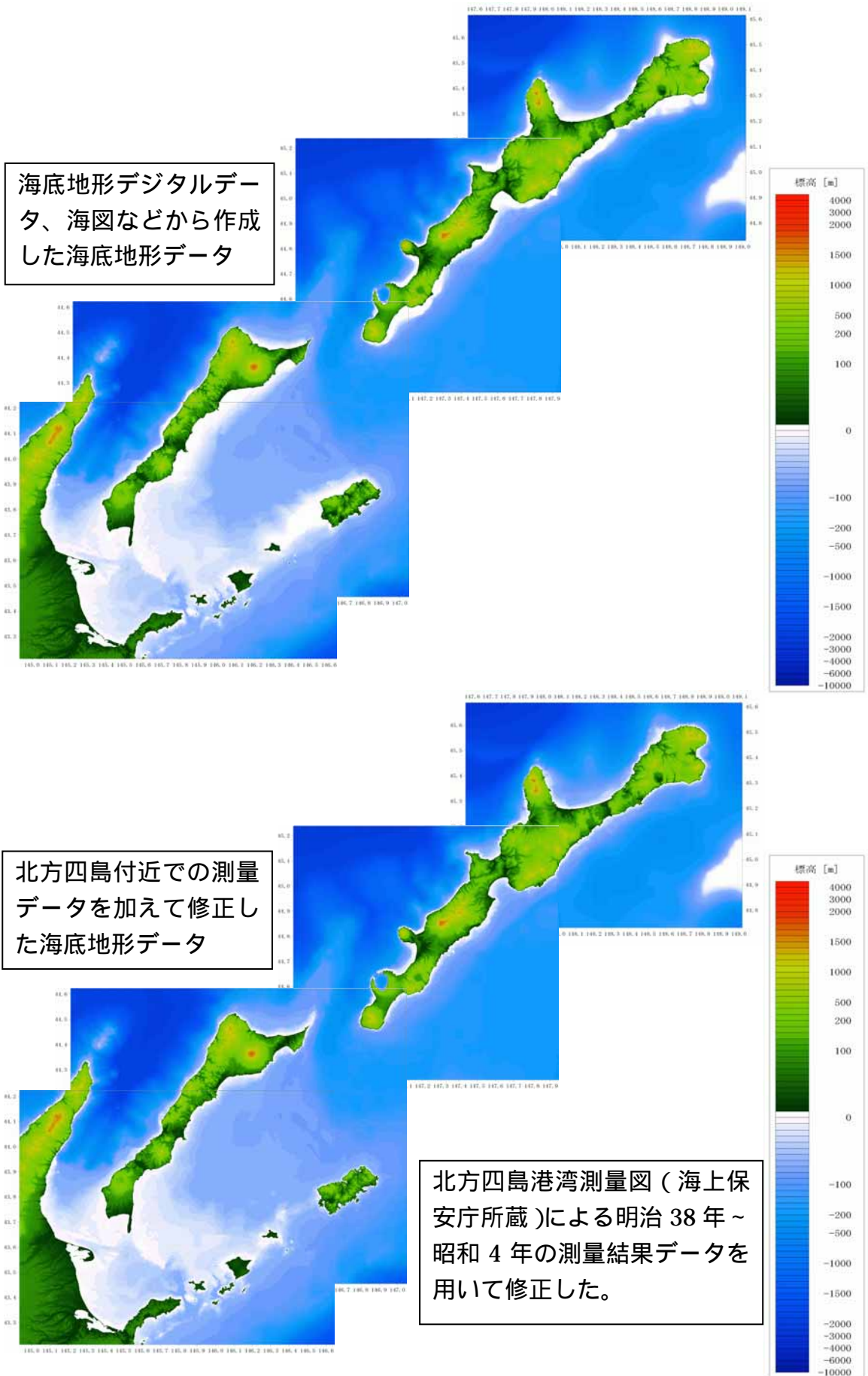


図3 - 2 北方四島付近の海底地形データの再検討

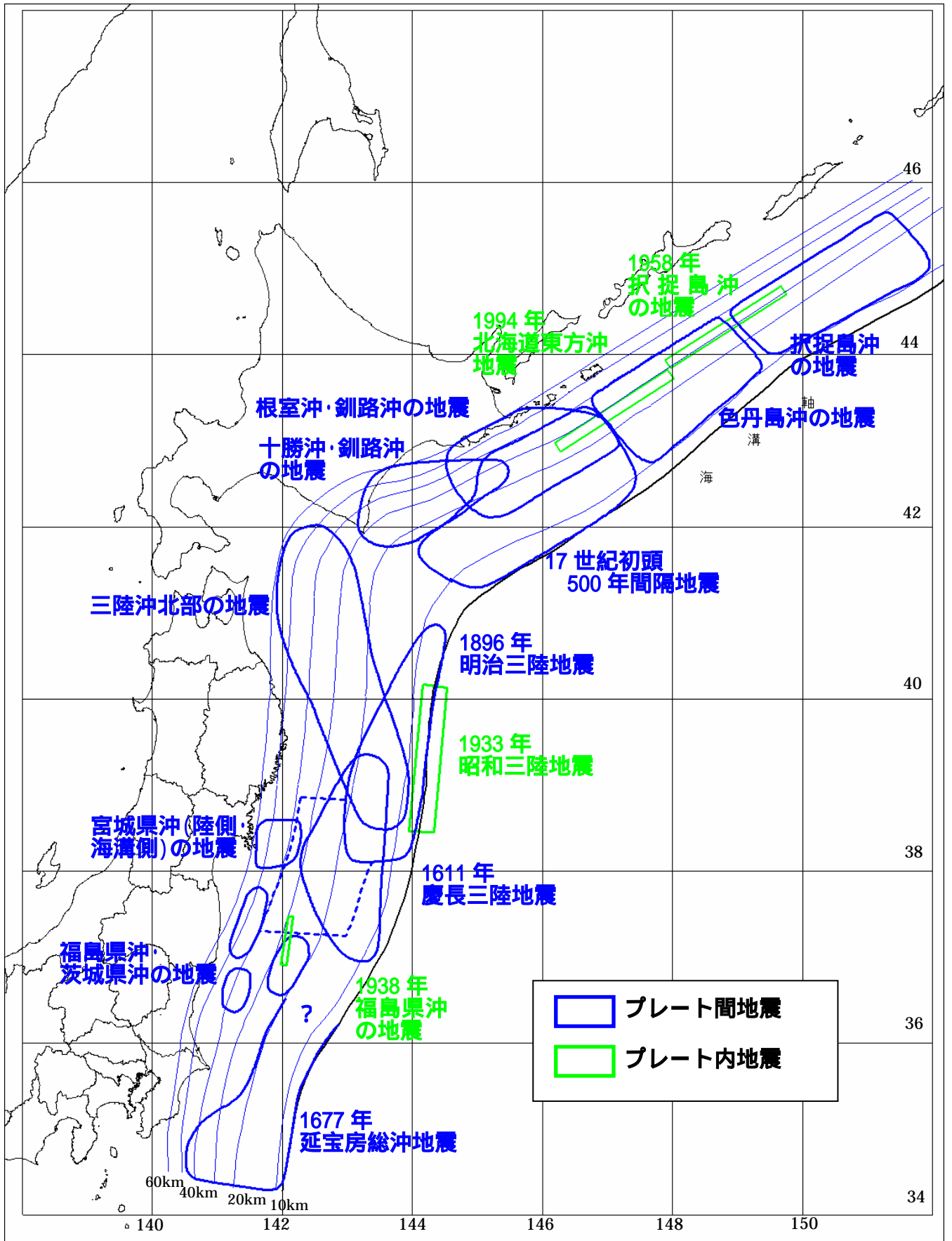


図3 - 3 津波を発生させる断層領域 (津波の断層域) の模式図