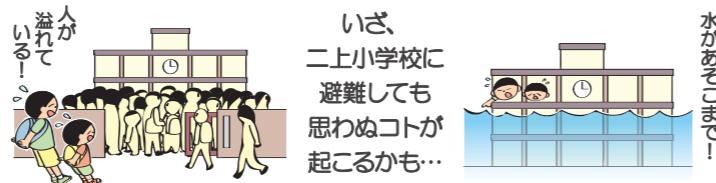


# どんな備えが必要？

二上小学校の3階以上には住民の**400人**しか避難できません




## 江東5区外へ避難が可能な方

- 江東5区外の親戚、友人、知人宅に避難させてもらえないか検討する
- もし避難できる江東5区外の親戚、友人、知人宅のあてがあれば、事前をお願いしておく
- 避難先のあてがない場合は、区が指定する江東5区外の避難先への避難を検討する
- 避難時に持っていく荷物をまとめておく
- 常備薬やお薬手帳を持ち出す準備をしておく
- 被災時の家族との連絡方法を考える

## 歩行が困難で公共交通機関を利用しても江東5区外への避難もできない方

- 二上小学校への避難方法を考える
- 避難時に常備薬や食料も持参する
- 町会などに二上小学校へ避難する旨を伝えておく

※二上小学校に避難した場合も、**電気・ガス・水道・トイレ等が使えません。**



## 情報収集

パソコンや携帯がない場合は、かつしかFM(78.9MHz)を聞いてね!

テレビやパソコン・携帯から上流部の水位や雨量、高潮の時間帯や高さの予測が確認できます

### テレビ

1. チャンネルをNHK総合テレビにあわせ、テレビの「d」ボタンを押してください。
2. トップメニューの「地域の防災・生活情報」から「河川水位情報」を選択すると、水位の状況が表示されます。
3. トップメニューの「気象情報」のページでは、自宅付近や関東周辺の雨量を知ることができます。「気象情報」を選択したあとに「メニュー」を選択し、「各地の降水量と風」を表示させると、全国各地の雨量や平均風速等の情報もチェックできます。



上流部の水位や雨量等をチェック!

### パソコン・携帯・スマホ

1. 「川の防災情報」を入力し検索して、下記のページを開いてください。  
<http://www.river.go.jp/kwabou/ipTopGaikyo.do>
  2. 上の「水位雨量」のボタンを押し、右側の地方・都道府県から「埼玉県」等の見たい都道府県名を選択すると、水位や雨量等の状況をチェックできます。
- ※ 高潮の時間帯や高さの予測は、気象庁ホームページの防災情報から気象警報・注意報を選択し、チェックしてください。



どうしても逃げ遅れた場合、町会が保有しているボートや救援標示旗を活用し、救助を行います。

### 救援標示旗

赤旗を掲げているお宅と旗が揚がっていない家に声をかける



要救援のサイン



救援不要のサイン



## 問い合わせ先

(パンフレット全体に関すること)

葛飾区地域振興部防災課計画係 TEL 03-5654-8572

(アンケート・聞き取り調査結果に関すること)

内閣府(防災担当) TEL 03-3501-5693

※本パンフレットは、葛飾区や内閣府等のご協力の下、東新小岩七丁目町会において作成したものです。

東新小岩七丁目町会、葛飾区 地域振興部 防災課、A1安全・快適街づくり、東京大学 生産技術研究所 加藤研究室、内閣府(防災担当)、国土交通省 荒川下流河川事務所、気象庁東京管区気象台、東京都 総務局 総合防災部

## 参考資料 1

# 東新小岩七丁目の皆さん あなただったら、どうする? 大規模水害から命を守ろう!

大型の台風の影響により、荒川・江戸川の洪水や東京湾の高潮など葛飾区でも大規模な水害が起こってしまう可能性があります。



このまま地球温暖化が進むと、台風が大型化し、勢力がさらに強くなる可能性があります。



## 普段、身近な河川は市民の憩いの場

河川敷で野球などのスポーツや季節の風景を楽しめます。日々の生活をより豊かにしてくれる場所です。(荒川河川敷での凧揚げの様子。葛飾区より提供。)

しかし、

## 大規模水害で、深刻な被害が発生する可能性があります

葛飾区は、大きな河川に囲まれたゼロメートル地帯に位置しています。洪水や高潮などによって、広い範囲が深刻な浸水被害を受ける可能性があり、江東5区には250万人もの人が暮らしているため、避難にも時間がかかることが予想されています。



### 1947年 カスリーン台風による葛飾区の浸水の様子

国土交通省 関東地方整備局 利根川上流河川事務所 「写真でみるカスリーン台風」より

## 東新小岩七丁目のリスク

### 浸水の深さ・期間

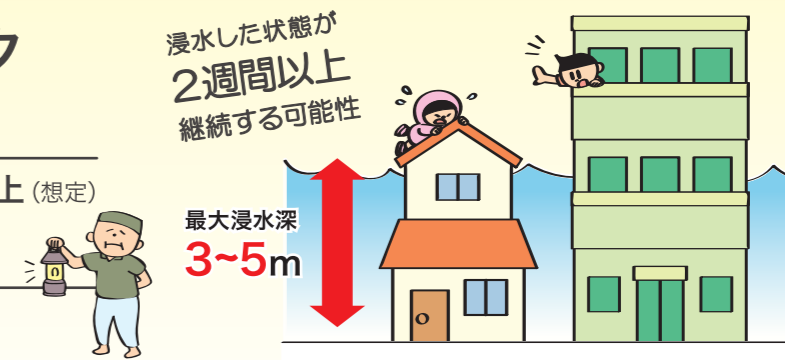
2階まで浸水、浸水継続時間は2週間以上(想定)

### 救助までにかかる時間

数週間(想定)

浸水した状態が2週間以上継続する可能性

最大浸水深 3~5m



みんなで犠牲者ゼロを実現するための避難の方法を考えよう!

葛飾区では、スーパー台風の接近等により、

荒川が氾濫する可能性がある1日前に「**広域避難勧告**」を発令することを検討しています。

地震とは違い水害はある程度、事前に予測ができるため、早めに避難をすれば命は助かります！

※広域避難勧告：江東5区長が、江東5区全住民に対して、浸水区域外への避難のための立退きを勧告すること。 ※江東5区：葛飾区、墨田区、江東区、足立区、江戸川区

## 大規模水害時に 自宅に留まって しまうと…

2階に避難しても  
浸水の可能性があるため、  
とても危険です。

2週間以上、電気・ガス・トイレ等が  
使えなくなる可能性があります。



基地局が被害を受けると  
電池が残っていても  
通信機能が使えない…



熱中症の危険性

### 要配慮者がいる場合

※要配慮者：歩行が困難で、公共交通機関を利用した避難もできない方。

下記のような状況が2週間以上続いてしまう可能性があります。

- 急病の場合、医師に診てもらえない
- 現在、療養中の方は、薬が届かない・透析ができない
- 医療機器が使用できなくなる等、命の危険にさらされる

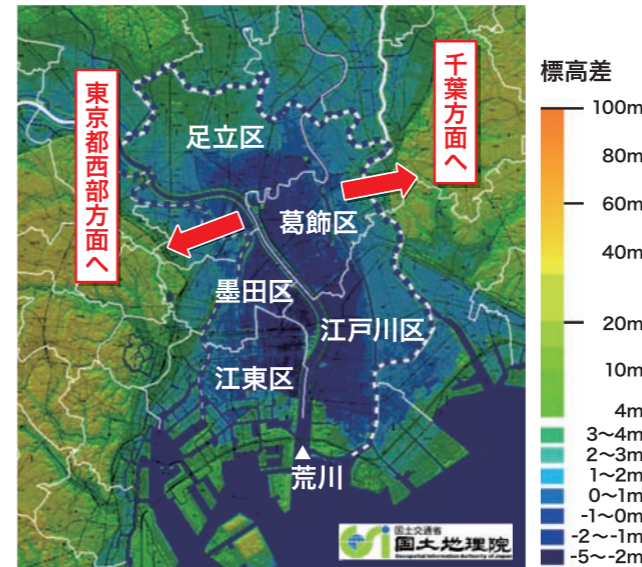
### 3階以上に避難して 取り残されると

衛生環境が悪く、物資が届かない中、2週間以上も孤立生活を送らなければいけない可能性があります。

使えなくなる可能性があります



## 安全に 江東5区外 に避難するには…



スーパー台風の接近等により、  
荒川が氾濫する可能性がある

### 3日前

葛飾区から**広域避難勧告**の発令の可能性についてお知らせがある場合、**自主避難**や**避難のための準備**を始めてください。

### 1日前

葛飾区から**広域避難勧告**が発令された場合、**すぐに避難を開始**してください。

## 東新小岩七丁目からの避難の方法

自動車での避難は交通渋滞が予想されます。そのため原則として、歩行が困難な方以外は公共交通機関や徒歩で避難してください。

**電車での避難** **新小岩駅** からJRを利用して避難してください。

※雨風が強まる前に利用する交通機関の最新の情報を取得し、早めに避難を開始してください。

※地下鉄は水害の起きる12時間ほど前・電車は水害の起きる6時間ほど前には**止まってしまう**可能性があります。

**徒歩・自転車での避難** 千葉方面への避難は江戸川に架かる橋が少ないため、大渋滞になる可能性があります。**できるだけ東京都西部方面に避難してください。**

**自動車での避難** **1日前** **広域避難勧告**の発令があった場合：**要配慮者のみ**車で避難可能。

**1日前以上前に** **避難する(自主避難)** 場合：**誰でも**車で避難可能。

※要配慮者：歩行が困難で、公共交通機関を利用した避難もできない方。

※要配慮者の方のうち、自動車の当てがない方：二上小学校に避難してください。

**広域避難勧告が発表されたら、すぐに江東5区外の安全な場所へ避難を開始してください。**

スーパー台風の接近等により、荒川が氾濫する可能性がある場合、東京都西部等に避難所等が開設されますが、**すべての避難者が避難することはできない**可能性があります。

**江東5区外の親戚・友人宅等の自主避難先の確保をお願いいたします。**

東新小岩七丁目町会で行った聞き取り調査では、江東5区外へ避難すると回答した40世帯のうち、31世帯(約78%)の方が親戚・ホテル等の自主避難先に避難すると回答されました。