

6月30日からの梅雨前線に伴う大雨  
及び平成29年台風第3号に係る  
関係省庁災害対策会議（第3回）

議 事 次 第

日時：平成29年7月6日（木） 16：30～  
場所：合同庁舎8号館3階 災害対策本部会議室

1. 松本内閣府特命担当大臣（防災）挨拶
2. これまでの気象状況と、今後の気象の見通し
3. 被害状況及び各省庁の対応状況
4. その他



(福岡県・大分県に大雨特別警報 土砂災害、河川の増水や氾濫、低い土地の浸水に最大級に警戒)

＜概況＞梅雨前線が停滞し、暖かく非常に湿った空気が流れ込んだ九州北部地方を中心に、大気の状態が非常に不安定となっている。福岡県と大分県では、これまでに経験したことのないような大雨となっている。

気象庁(福岡管区気象台・大分地方気象台)は、昨日5日17時51分に福岡県、19時55分に大分県に大雨特別警報を発表した(特別警報は、今日6日14時10分までに全て警報や注意報へ切り替えた)。

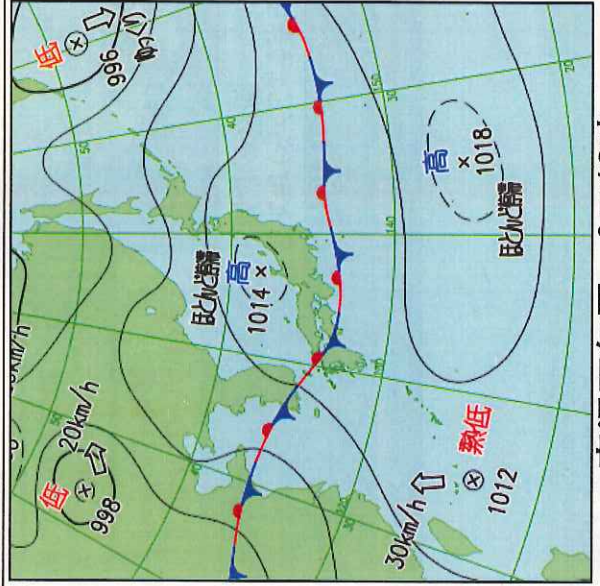
＜今後の見通し＞活発な梅雨前線が明日7日にかけて西日本に停滞する見込み。前線に向かって南から暖かく湿った空気が入り大気の非常に不安定な状況が続くため、九州北部地方では、今日6日夕方にかけて断続的に1時間に50ミリ以上の非常に激しい雨が降る見込み。明日7日も局地的に非常に激しい雨が降るおそれ。明日7日12時までの24時間予想される雨量は、多いところ200ミリの大雨となる見込み。

＜警戒事項＞土砂災害、河川の増水や氾濫、低い土地の浸水に厳重に警戒。落雷、竜巻などの激しい突風に注意。今後の気象情報等に留意。

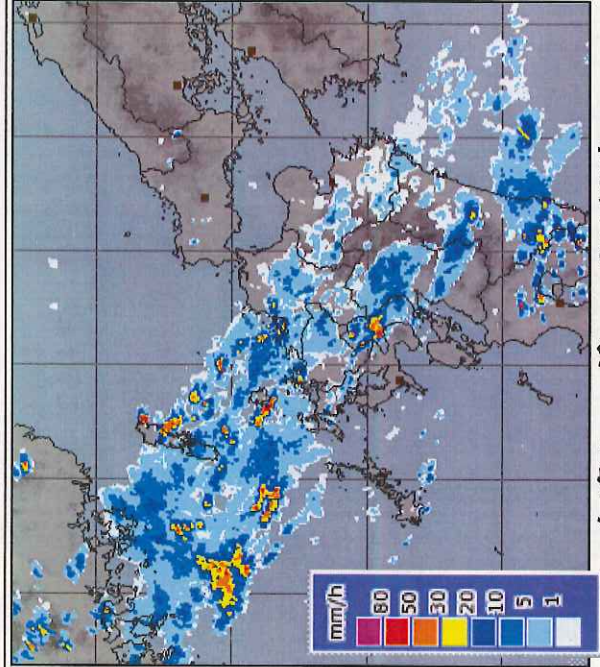
【気象庁の対応】

○気象庁は、気象情報を発表し、警戒を呼びかけている。また、昨日5日19時、21時、本日6日15時30分に記者会見を開催し、厳重な警戒を繰り返し呼びかけた。

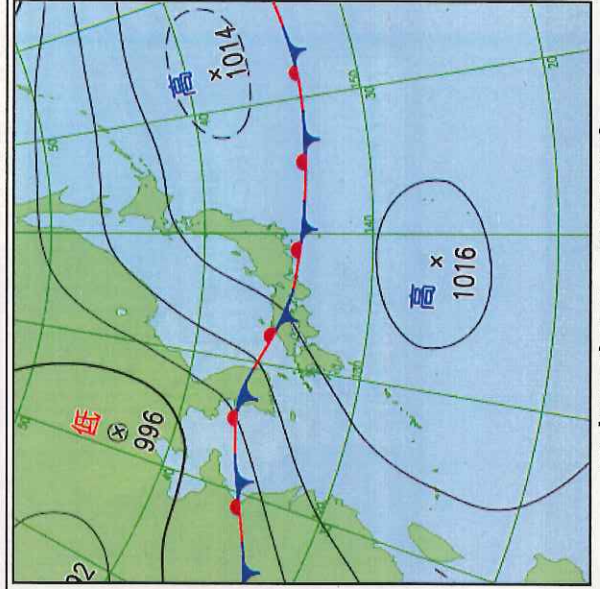
○地元気象台では、警報等を発表し、報道機関や防災関係機関を通じて警戒を呼びかけるとともに、自治体にホットラインにより厳重な警戒を呼びかけている。



実況天気図 6日12時

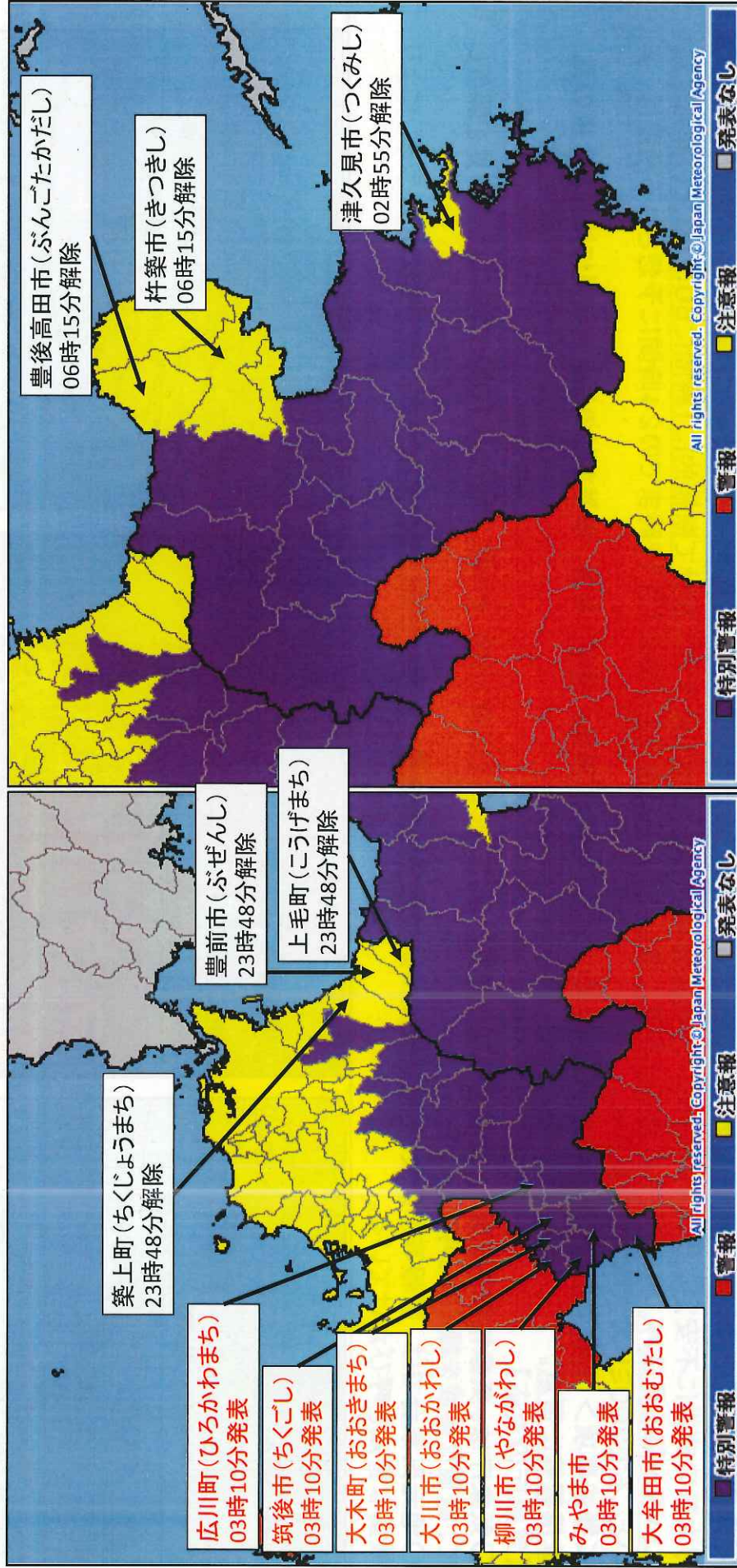


気象レーダー 6日13時



予想天気図 7日21時





福島県 6日03時10分発表

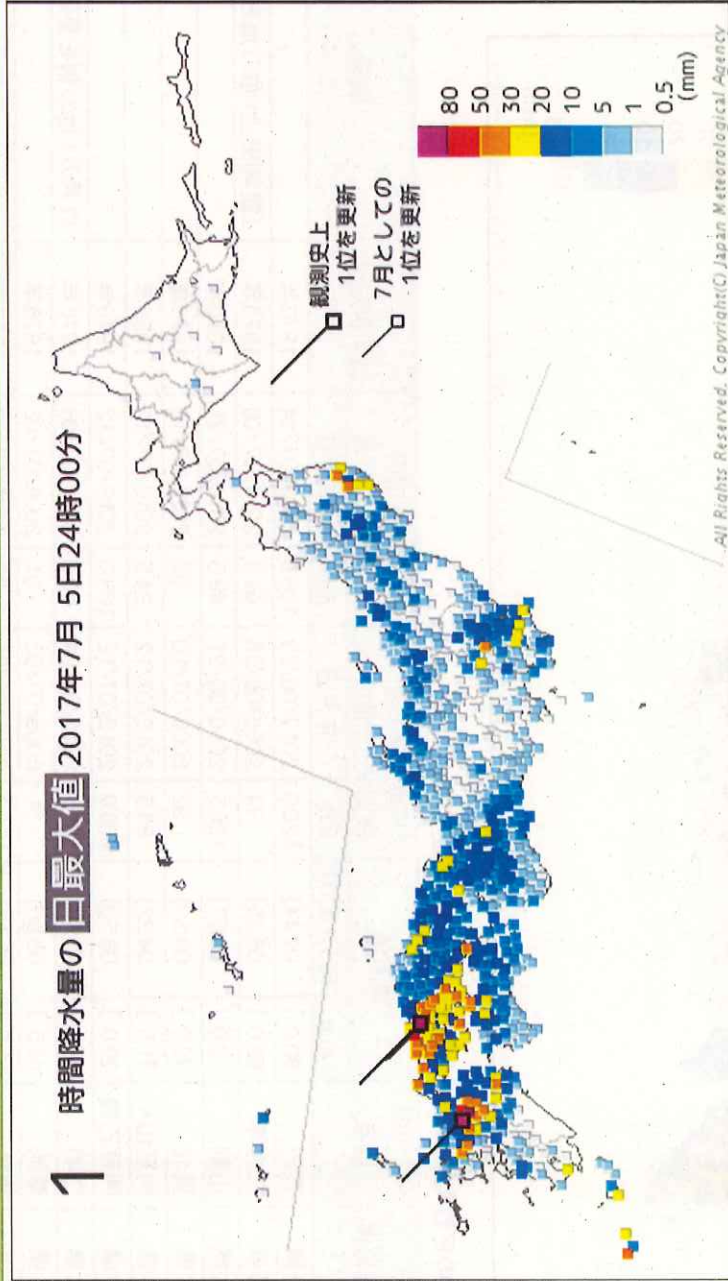
大分県 6日06時15分発表

特別警報は、6日14時10分までに全て警報や注意報へ切り替えた。



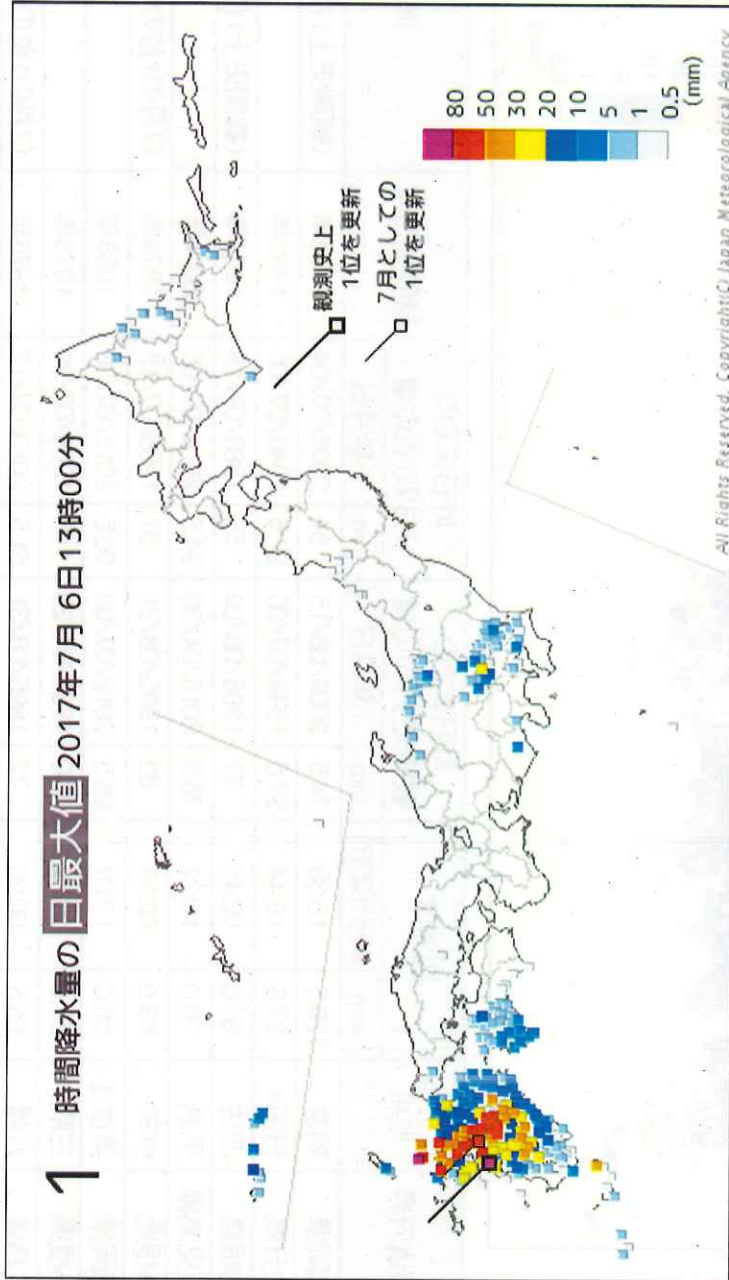
# 雨の状況 (1時間雨量: 5日)

# 1 気象庁



順位	都道府県	地点	観測値		昨日までの観測史上1位の値		昨日までの7月の1位の値		統計開始年	備考
			mm	時分(まで)	mm	年月日	mm	年月日		
1	福岡県	朝倉	129.5	15:38	74.5	2009/08/15	64	2006/07/04	1976年	(観測史上1位の値を更新)
2	大分県	日田*	87.5	18:44	97.6	1948/07/06	97.6	1948/07/06	1942年	
3	島根県	波佐	82.0	02:45	77	1998/08/09	55	1988/07/15	1977年	(観測史上1位の値を更新)
4	鹿児島県	平島	78.0	10:22	76.5	2015/04/30	74.5	2016/07/08	2014年	
5	島根県	弥栄	63.0	02:59	83	1995/08/31	57	1988/07/15	1978年	(7月の1位の値を更新)
6	福岡県	英彦山	58.0	17:07	86.5	2012/07/08	86.5	2012/07/08	1988年	
7	島根県	三隅	57.0	08:52	100	1988/07/20	100	1988/07/20	1976年	
8	広島県	八幡	55.5	00:26	72	1995/08/31	51.5	2010/07/12	1978年	(7月の1位の値を更新)
9	広島県	王泊	48.5	08:27	65	1998/08/09	50.0	2010/07/12	1978年	
10	大分県	耶馬溪	48.0	20:23	91.0	2012/07/03	91.0	2012/07/03	1976年	

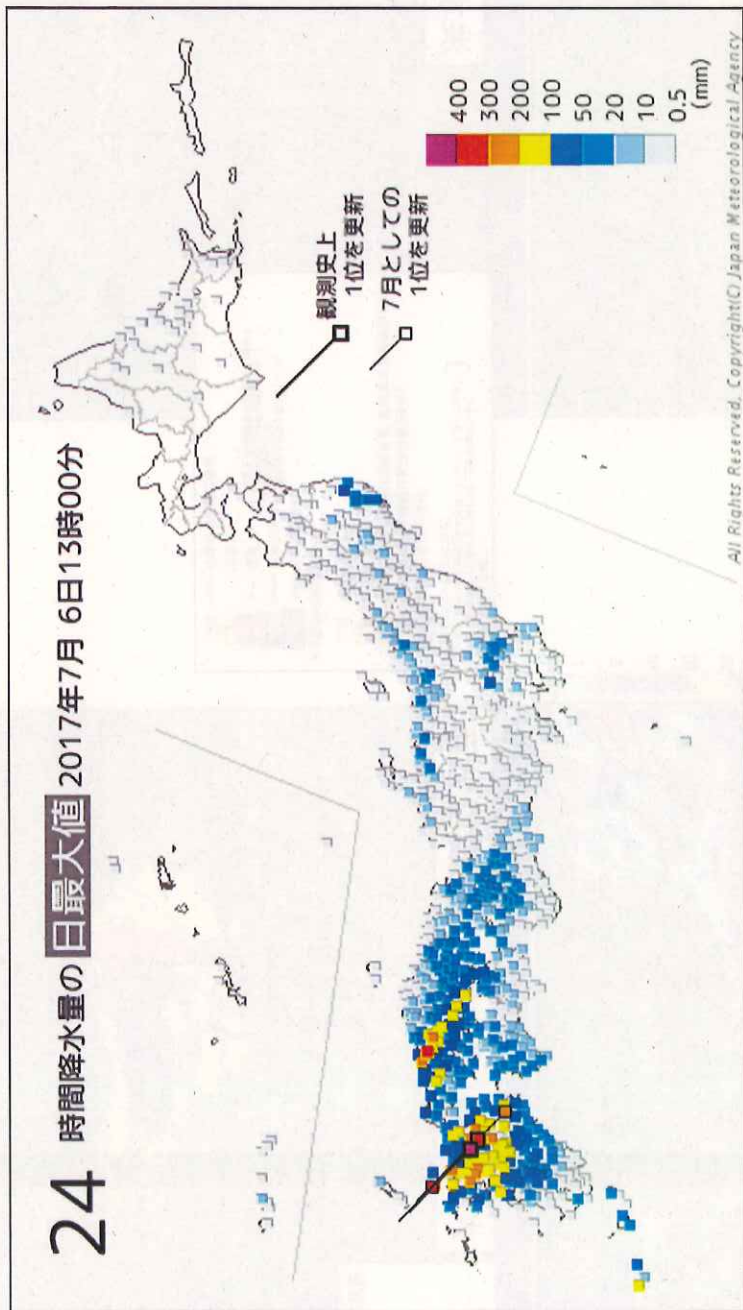




1時間降水量の日最大値(5mm以上のみ) 13時00分現在

順位	都道府県	地点	観測値		昨日までの観測史上1位の値		昨日までの7月の1位の値		統計開始年	備考
			mm	時分(まで)	mm	年月日	mm	年月日		
1	長崎県	芦辺	90.0]	02:44]	1200	2017/06/29	103.0	2009/07/24	1977年	
2	長崎県	口之津	82.0]	06:35]	74	2006/06/26	64.5	2014/07/06	1976年	(観測史上1位の値を更新)
3	熊本県	山都	72.0]	05:07]	126.5	2016/06/21	49.5	2010/07/21	2010年	
"	熊本県	鹿北	72.0]	03:10]	92	2005/07/10	92	2005/07/10	1976年	
5	熊本県	阿蘇山*	71.5]	04:22]	94.5	2012/07/12	94.5	2012/07/12	1952年	
6	熊本県	阿蘇乙姫	70.0]	03:50]	108.0	2012/07/12	108.0	2012/07/12	1978年	
7	熊本県	岱明	68.5]	03:48]	91.5	2013/08/04	60.0	2014/07/03	1976年	(7月の1位の値を更新)
8	熊本県	菊池	64.5]	03:56]	91	2006/07/02	91	2006/07/02	1976年	
9	熊本県	甲佐	61.5]	05:16]	150.0	2016/06/21	88	2006/07/02	1976年	
10	熊本県	南阿蘇	60.5]	04:32]	77.0	2016/07/14	77.0	2016/07/14	2015年	





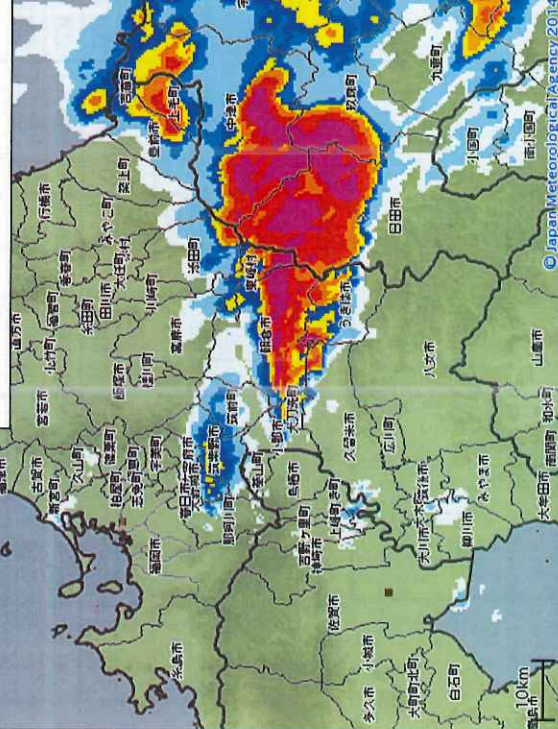
24時間降水量の日最大値(5mm以上のみ) 13時00分現在

順位	都道府県	地点	観測値		昨日までの観測史上1位の値		昨日までの7月の1位の値		統計開始年	備考
			mm	時分(まで)	mm	年月日	mm	年月日		
1	福岡県	朝倉	545.5	11:40	293.0	2012/07/14	293.0	2012/07/14	1976年	(観測史上1位の値を更新)
2	大分県	日田*	370.0	10:50	309.5	2012/07/14	309.5	2012/07/14	1976年	(観測史上1位の値を更新)
3	長崎県	芦辺	327.0	11:20	492.5	2017/06/30	313.5	2009/07/25	1977年	(7月の1位の値を更新)
4	島根県	渡佐	309.5	00:10	369.5	2017/07/05	369.5	2017/07/05	1977年	
5	大分県	耶馬溪	292.5	08:40	327.5	2012/07/14	327.5	2012/07/14	1976年	
6	福岡県	英彦山	288.0	08:00	386	2007/08/03	295.0	2012/07/14	1988年	
7	島根県	弥栄	281.5	00:10	352	1985/07/06	352	1985/07/06	1978年	
8	熊本県	南小国	272.5	09:10	379	1990/07/02	379	1990/07/02	1976年	
9	大分県	犬飼	268.0	11:50	402	2005/09/06	290	2003/07/13	1976年	(7月の1位の値を更新)
10	佐賀県	白石	255.5	09:20	344	1990/07/02	344	1990/07/02	1976年	



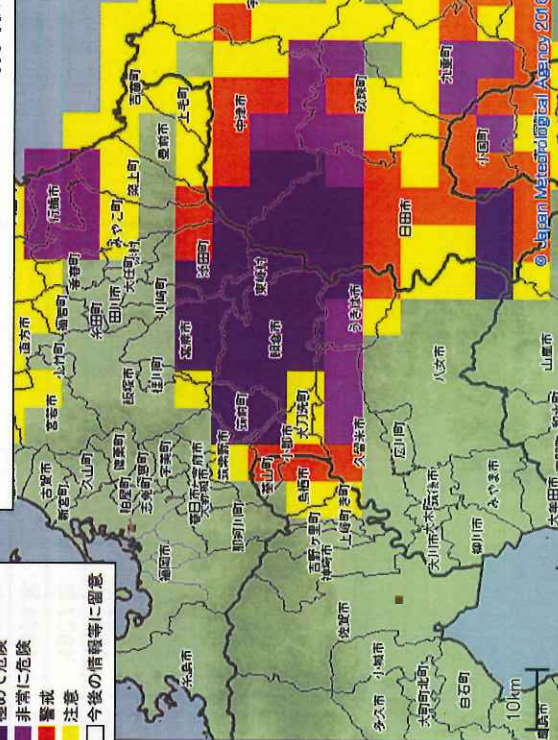
2017年07月05日 18時00分

## 高解像度降水ナウキャスト



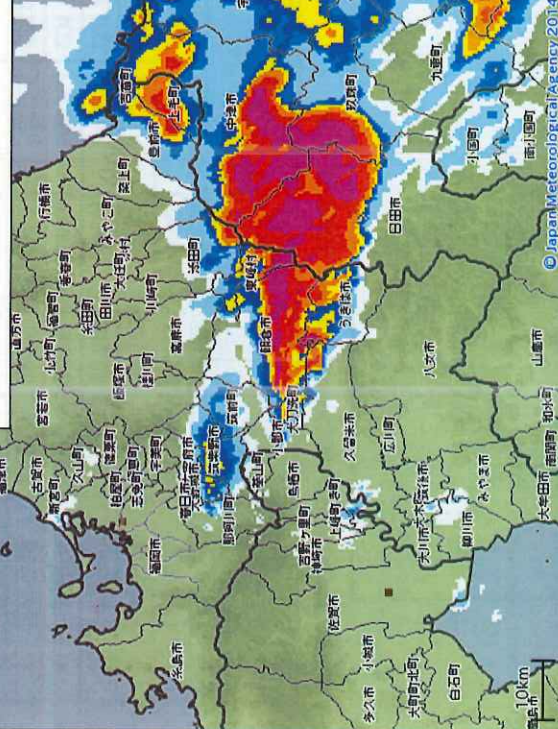
2017年07月05日 18時00分

## 土砂災害警戒判定メッシュ情報



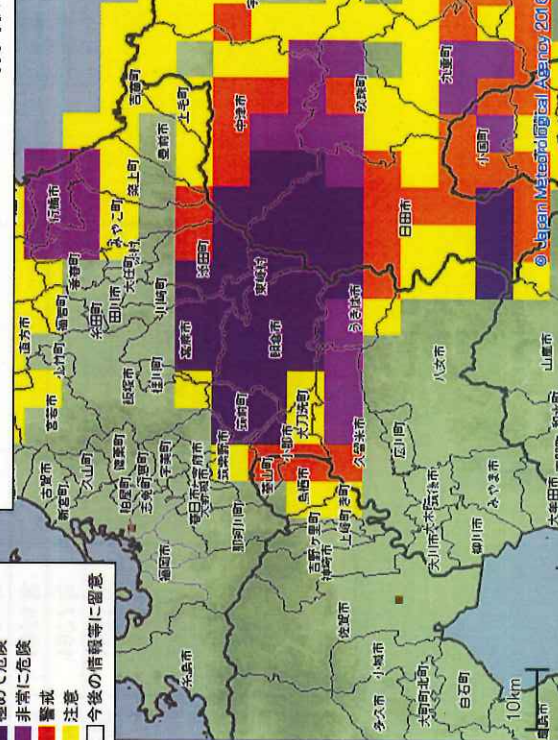
2017年07月05日 18時00分

## 大雨警報(浸水害)の危険度分布



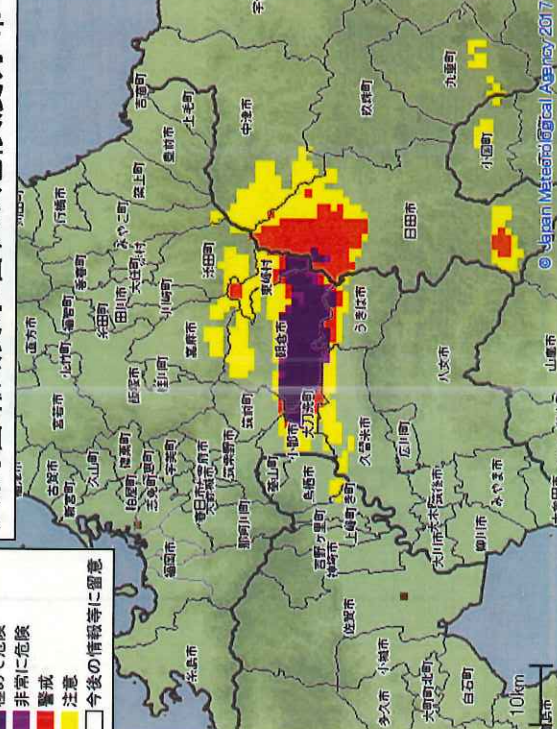
2017年07月05日 18時00分

## 洪水警報の危険度分布



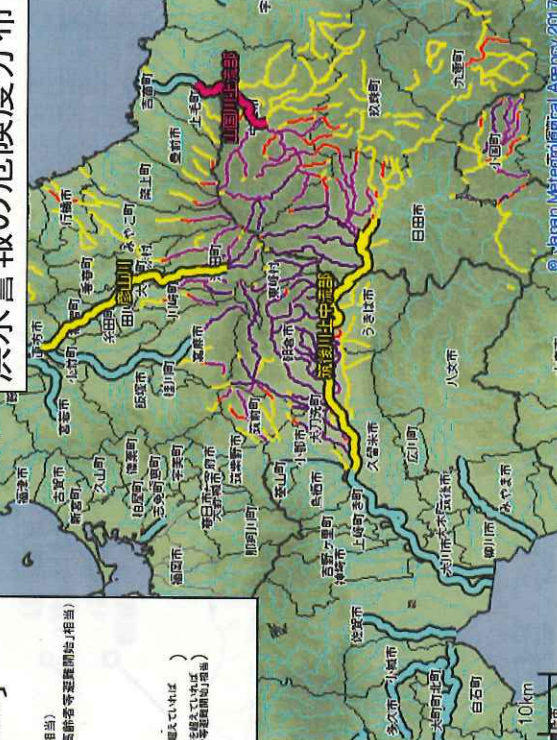
2017年07月05日 18時00分

## 大雨警報(浸水害)の危険度分布



2017年07月05日 18時00分

## 洪水警報の危険度分布



指定河川(洪水予報) 指定河川が浸水する河川のうち、浸水が洪水となり、浸水による被害を及ぼす河川について、洪水のおそれがある河川からなる河川に指定。

指定河川(洪水予報) 指定河川が浸水する河川のうち、浸水が洪水となり、浸水による被害を及ぼす河川について、洪水のおそれがある河川からなる河川に指定。

指定河川(洪水予報) 指定河川が浸水する河川のうち、浸水が洪水となり、浸水による被害を及ぼす河川について、洪水のおそれがある河川からなる河川に指定。

指定河川(洪水予報) 指定河川が浸水する河川のうち、浸水が洪水となり、浸水による被害を及ぼす河川について、洪水のおそれがある河川からなる河川に指定。

指定河川(洪水予報) 指定河川が浸水する河川のうち、浸水が洪水となり、浸水による被害を及ぼす河川について、洪水のおそれがある河川からなる河川に指定。

指定河川(洪水予報) 指定河川が浸水する河川のうち、浸水が洪水となり、浸水による被害を及ぼす河川について、洪水のおそれがある河川からなる河川に指定。

指定河川(洪水予報) 指定河川が浸水する河川のうち、浸水が洪水となり、浸水による被害を及ぼす河川について、洪水のおそれがある河川からなる河川に指定。

指定河川(洪水予報) 指定河川が浸水する河川のうち、浸水が洪水となり、浸水による被害を及ぼす河川について、洪水のおそれがある河川からなる河川に指定。

指定河川(洪水予報) 指定河川が浸水する河川のうち、浸水が洪水となり、浸水による被害を及ぼす河川について、洪水のおそれがある河川からなる河川に指定。

指定河川(洪水予報) 指定河川が浸水する河川のうち、浸水が洪水となり、浸水による被害を及ぼす河川について、洪水のおそれがある河川からなる河川に指定。

指定河川(洪水予報) 指定河川が浸水する河川のうち、浸水が洪水となり、浸水による被害を及ぼす河川について、洪水のおそれがある河川からなる河川に指定。

指定河川(洪水予報) 指定河川が浸水する河川のうち、浸水が洪水となり、浸水による被害を及ぼす河川について、洪水のおそれがある河川からなる河川に指定。

指定河川(洪水予報) 指定河川が浸水する河川のうち、浸水が洪水となり、浸水による被害を及ぼす河川について、洪水のおそれがある河川からなる河川に指定。

指定河川(洪水予報) 指定河川が浸水する河川のうち、浸水が洪水となり、浸水による被害を及ぼす河川について、洪水のおそれがある河川からなる河川に指定。

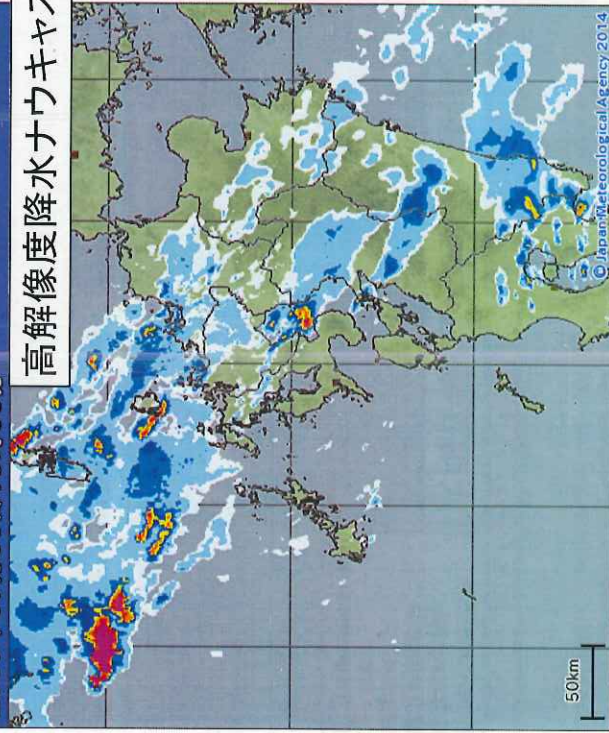






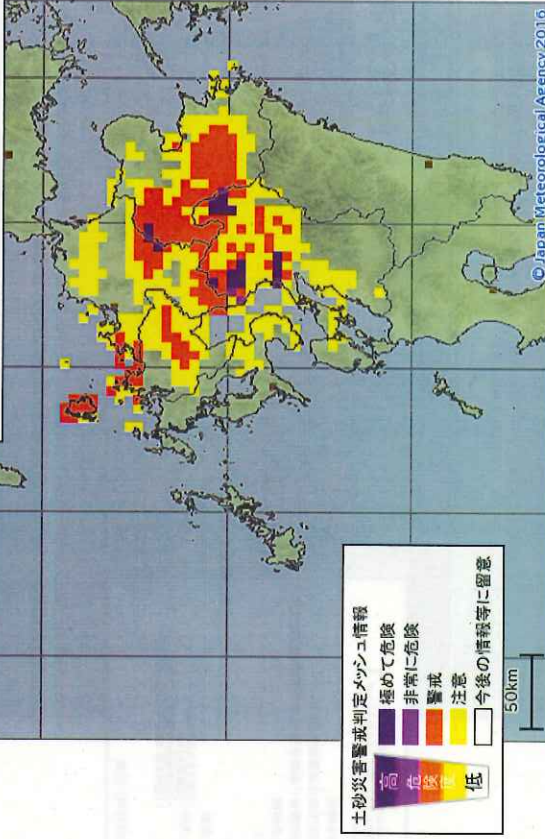
2017年07月06日13時00分

高解像度降水ナウキャスト



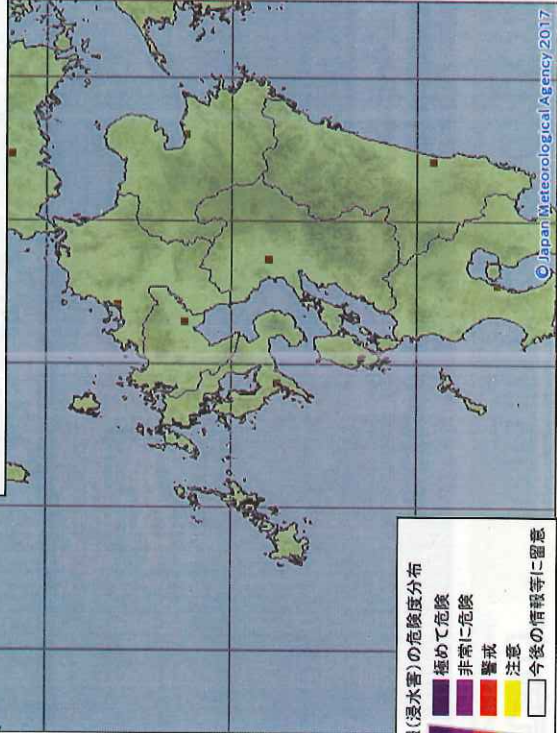
2017年07月06日13時00分

土砂災害警戒判定メッシュ情報



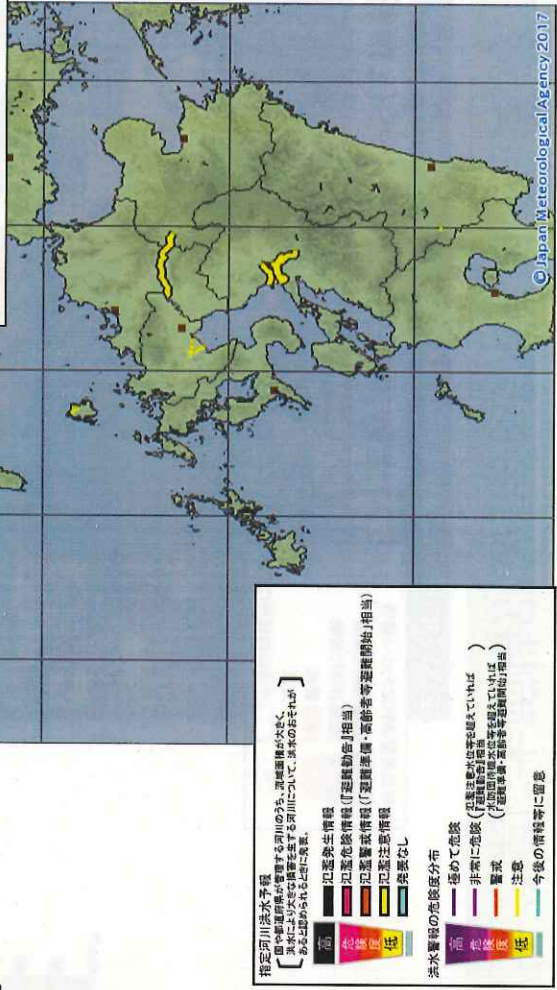
2017年07月06日13時00分

大雨警報(浸水害)の危険度分布



2017年07月06日13時00分

洪水警報の危険度分布





九州北部地方の天気概況（7月7日から7月13日まで）

向こう一週間は、前線や湿った空気の影響で曇りや雨となるでしょう。なお、7日にかけては前線の活動が活発となり、大雨となる見込みです。  
 最高気温は、平年並か平年より高いでしょう。  
 最低気温は、平年より高く、かなり高い所があるでしょう。  
 降水量は、平年より多い見込みです。  
 海上は、波がやや高いか多少波がある程度でしょう。

福岡県の週間天気予報

7月6日11時 福岡県の週間天気予報

日付	7 金	8 土	9 日	10 月	11 火	12 水	13 木
福岡県 府県天気予報へ	雨	曇一時雨	曇一時雨	曇一時雨	曇一時雨	曇	曇
降水確率(%)	90/90/70/50	60	B	C	C	C	C
信頼度	/	/	/	/	/	/	/
福岡	最高(°C) 29	31 (28~34)	31 (28~33)	32 (28~34)	32 (29~35)	32 (29~35)	32 (29~35)
	最低(°C) 25	25 (23~27)	25 (23~27)	25 (23~27)	26 (24~28)	26 (23~28)	26 (23~27)
平年値	降水量の合計	最高最低気温					
福岡	平年並 24 - 82mm	最低気温 23.7 °C		最高気温 30.2 °C			

大分県の週間天気予報

7月6日11時 大分県の週間天気予報

日付	7 金	8 土	9 日	10 月	11 火	12 水	13 木
大分県 府県天気予報へ	雨	曇一時雨	曇一時雨	曇一時雨	曇一時雨	曇	曇
降水確率(%)	50/60/60/50	60	B	C	C	C	C
信頼度	/	/	/	/	/	/	/
大分	最高(°C) 29	31 (28~33)	31 (29~34)	33 (29~37)	34 (31~36)	32 (29~35)	32 (29~35)
	最低(°C) 24	24 (22~26)	24 (23~26)	24 (22~25)	25 (23~26)	25 (24~27)	25 (23~26)
平年値	降水量の合計	最高最低気温					
大分	平年並 19 - 72mm	最低気温 22.7 °C		最高気温 29.9 °C			



今後の予想を含めた最新の情報は、以下からご利用ください。

○気象警報・注意報(大雨,洪水,暴風(雪),波浪,高潮,大雪などによる、災害のおそれを警告・注意する)  
<http://www.jma.go.jp/jp/warn/>

○危険度分布(どこで土砂災害、浸水害、洪水害の危険度が高まると予測されているかを地図上で表示)  
土砂災害 <http://www.jma.go.jp/jp/doshamesh/>  
浸水害 <http://www.jma.go.jp/jp/suigaimesh/inund.html>  
洪水警報 <http://www.jma.go.jp/jp/suigaimesh/flood.html>

○各地の気象情報(気象概況や大雨の見通し)  
<http://www.jma.go.jp/jp/kishojoho/>

○指定河川洪水予報(国や都道府県の管理する主な河川の氾濫の危険度を予測)  
<http://www.jma.go.jp/jp/flood/>

○土砂災害警戒情報(避難勧告等の応急対応が必要な土砂災害への警戒を呼びかける)  
<http://www.jma.go.jp/jp/dosha/>

○最新の気象データ(高解像度降水ナウキャスト、解析雨量・降水短時間予報、雨や風の観測データ、衛星画像)  
<http://www.jma.go.jp/jp/highresorad/>  
<http://www.jma.go.jp/jp/radnowc/>  
<http://www.jma.go.jp/jp/radame/>  
[http://www.data.jma.go.jp/obd/stats/data/mdrr/pre\\_rct/index24\\_rct.html](http://www.data.jma.go.jp/obd/stats/data/mdrr/pre_rct/index24_rct.html)  
[http://www.data.jma.go.jp/obd/stats/data/mdrr/wind\\_rct/index\\_mxwsp.html](http://www.data.jma.go.jp/obd/stats/data/mdrr/wind_rct/index_mxwsp.html)  
<http://www.jma.go.jp/jp/gms/>



平成29年6月30日からの梅雨前線に伴う大雨及び台風第3号  
の被害状況及び消防機関等の対応状況等について（第10報）

3

（これは速報であり、数値等は今後も変わることがある。）

平成29年7月6日（木）14時40分  
消 防 庁 災 害 対 策 本 部  
※ 下 線 部 は 前 回 か ら の 変 更 点

1 気象の状況（気象庁情報）

- 福岡県と大分県では、これまでに経験したことのないような大雨となっている。九州北部地方を中心とした大雨は7日にかけて続くため、土砂災害、低い土地の浸水、河川の増水や氾濫に嚴重に警戒が必要
- 梅雨前線が西日本に停滞しており、前線に向かって暖かく湿った空気が流れ込み、西日本を中心に大気の状態が非常に不安定となっている。梅雨前線は7日にかけて西日本に停滞する見込み
- 九州北部地方を中心とした猛烈な雨は6日朝にかけて続き、7日も局地的に非常に激しい雨が降り、大雨となる見込み
- 5日17時51分に福岡県に大雨特別警報が発令  
→14時10分解除
- 5日19時55分に大分県に大雨特別警報が発令  
→14時10分解除

2 被害状況

(1) 人的・物的被害

都道府県名	人的被害				住家被害					非住家被害	
	死者 人	行方不明者 人	負傷者		全壊 棟	半壊 棟	一部破損 棟	床上浸水 棟	床下浸水 棟	公共建物 棟	その他 棟
			重傷 人	軽傷 人							
福島県									1		
茨城県									7		
千葉県									3		
新潟県			1	1			2	3	51		
富山県								2	15		
石川県							1		13		
長野県							1				
岐阜県							2	1	21		
静岡県				2							
愛知県							2	4	6		
和歌山県				1							
島根県				1				1	2		
広島県								4	17		
愛媛県				1							
福岡県				3	5	3	2	15	32		
熊本県				5				2	10		
大分県	1		1	1	1		2	2	4		1
合計	1		2	15	6	3	12	34	182		1



《死者の状況》

【大分県】

- ・日田市で40歳代男性を土砂崩れ現場（小野地区鈴連町）で心肺停止状態で発見、死亡確認

《重傷者の状況》

【新潟県】

- ・糸魚川市で60歳代男性が用水路に転落し骨折（7月1日）

【大分県】

- ・佐伯市で70歳代女性が風にあおられ転倒し右腕骨折疑い（7月4日）

(2) 119番の状況

【福岡県】

《筑後地域消防指令センター》

- |      |        |   |
|------|--------|---|
| 7月5日 | 18時40分 | 朝倉市、東峰村から通報多数（100件以上、取りきれない）  |
| 7月6日 | 4時00分  | 5分に1回程度119番通報あり。いずれも朝倉市（昨日午後からの累計約500件）                                 |
|      | 7時50分  | 甘木・朝倉消防本部（朝倉市、筑前町、東峰村）489件ほか7団体で計542件の119番通報あり（7月5日13時37分～7月6日7時50分の通報） |
|      |        | 東峰村電話回線不通の可能性あり   |
|      | 12時30分 | 甘木・朝倉消防本部のうち朝倉市501件、東峰村28件の119番通報あり（7月5日13時37分～7月6日12時30分の通報）           |
|      |        | その他の団体の119番通報はほとんどなし  |

【大分県】

《日田球磨広域消防組合消防本部》

- |      |       |   |
|------|-------|---|
| 7月6日 | 4時30分 | 119番通報受付 83件（内救助5件（いずれも救助完了）、救急1件、その他問い合わせ多数） |
|------|-------|---|

(3) 孤立の状況等

【島根県】

- ・益田市金山町馬橋地区 6世帯12名が孤立  
→孤立解消
- ・浜田市金城町波佐地区 10世帯14名が孤立  
→住民と市職員等が接触し、今後の対応等について協議
- ・浜田市三隅町 24世帯が孤立
- ・浜田市弥栄町三里横谷地区 3世帯が孤立

【福岡県】

- ・東峰村 孤立地域2箇所（内1箇所では70軒孤立）  
→陸上自衛隊により道路の啓開活動等を実施中  
→東峰村一円は停電（九州電力からの情報で復旧の目処なし）  
→東峰村にある甘木・朝倉消防本部の東出張所の有線は不通
- ・朝倉市 高木地区186世帯371名  
※現在電話回線不通
- ・朝倉市 黒川地区300名  
※水位は低下しており、県内応援隊で対応中。

【熊本県】

- ・南小国町 4地区23世帯63名

【大分県】

- ・日田市小野地区鈴連町  
土砂崩れに伴い負傷者3名  
→女性2名はヘリでピックアップし、市内の病院へ搬送  
→心肺停止の男性（40歳代男性）は救急車で市内の病院へ搬送、死亡確認



土砂崩れ現場の上流にある「いこいの家」に42名が孤立

3 避難の状況（7月6日 12時40分現在発令中のもの）

都道府県名	市区町村名	避難指示(緊急)		避難勧告	
		対象世帯数	対象人数	対象世帯数	対象人数
岐阜県	各務原市			3	6
	小計			3	6
島根県	益田市	7	17		
	小計	7	17		
福岡県	久留米市	132,959	306,512		
	小郡市			2,513	6,293
	うきは市	1,900	5,686	9,123	24,711
	嘉麻市	3,745	8,733		
	朝倉市	21,256	54,412		
	筑前町	6,646	18,235	4,176	11,418
	東峰村			800	2,204
	小計	169,421	399,766	16,612	44,626
熊本県	菊池市			695	2,186
	宇土市			14,955	37,431
	上天草市			167	363
	合志市			145	380
	美里町			2,980	7,372
	大津町			303	781
	菊陽町			13	41
	南小国町			1,768	4,152
	産山村			571	1,408
	小計	315	754	25,825	64,323
大分県	中津市			4,177	9,187
	日田市	12,651	40,033	130	295
	竹田市			991	2,299
	宇佐市			307	587
	小計	12,651	40,033	5,605	12,368
合 計		182,394	440,570	48,045	121,323



#### 4 都道府県における災害対策本部の設置状況

【岐阜県】	7月4日	16時25分	災害対策本部設置
	→7月4日	23時08分	廃止
【愛知県】	7月4日	17時31分	災害対策本部設置
	→7月5日	1時25分	廃止
【三重県】	7月4日	15時33分	災害対策本部設置
	→7月4日	20時37分	廃止
【島根県】	7月5日	5時55分	災害対策本部設置
【広島県】	7月5日	0時05分	災害対策本部設置
	→7月5日	17時00分	廃止
【福岡県】	7月5日	15時30分	災害対策本部設置
【大分県】	7月5日	19時30分	災害対策本部設置

#### 5 消防機関等の活動体制

《7月6日活動予定》

##### 【福岡県】

地元消防本部	約700名
地元消防団	確認中
県内消防応援等及び緊急消防援助隊	538名（ヘリ6機）

##### 【大分県】

地元消防本部	約500名
地元消防団	812名
県内消防応援等及び緊急消防援助隊	368名（ヘリ6機）

#### 6 消防機関等の対応

##### (1) 島根県

- ア 地元消防機関による活動等  
被災地では消防機関（消防吏員・消防団員）により救助等の活動を実施
- イ 相互応援協定による活動等  
7月5日 9時04分 島根県益田市において、相互応援協定に基づき、鳥取県防災ヘリコプターが孤立者4名を救出
- ウ 広域航空消防応援による活動等  
7月5日 15時30分 島根県知事の要請に基づき、消防庁長官から鳥取県知事及び山口県知事に対し、広域航空消防応援によるヘリコプターの出動を要請し、鳥取県防災ヘリコプターが孤立者3名を救出

##### (2) 福岡県及び大分県

- ア 地元消防機関による活動等  
被災地では消防機関（消防吏員・消防団員）により救助等の活動を実施  
福岡市及び北九州市消防ヘリコプターにより情報収集活動を実施
- イ 緊急消防援助隊の活動等

#### 【7月5日】

<大分県関係>

《消防庁の対応》

- ・消防庁から福岡県、佐賀県、熊本県及び宮崎県に対し、緊急消防援助隊の出動可能隊数の報告及び出動準備を依頼（19時55分）
- ・消防庁から愛知県に対し、緊急消防援助隊（全地形対応車を含む部隊）の出動可能隊数の報告及び出動準備を依頼（20時00分）
- ・消防庁から山口県、愛媛県、高知県及び長崎県に対し、緊急消防援助隊（航空小隊）の出動可能隊数の報告及び出動準備を依頼（20時25分）
- ・大分県知事から消防庁長官に対し、緊急消防援助隊の応援要請（21時12分）



- ・消防庁長官から愛知県知事、福岡県知事、佐賀県知事及び熊本県知事に対し、緊急消防援助隊の大分県への出動を求め（21時20分）
- ・消防庁長官から宮崎県知事に対し、緊急消防援助隊の大分県への出動を求め（21時25分）
- ・消防庁長官から山口県知事、愛媛県知事、高知県知事及び長崎県知事に対し、緊急消防援助隊の大分県への出動を求め（航空小隊）（22時30分）

#### 《指揮支援隊》

- ・福岡市消防局の指揮支援隊（部隊長）が、大分県庁に向け出動（21時45分）
- ・熊本市消防局の指揮支援隊が、日田玖珠広域消防組合消防本部に向け出動（22時00分）
- ・北九州市消防局の指揮支援隊が、中津市消防本部に向け出動（22時50分）

#### 《熊本県大隊》

- ・熊本県大隊（陸上部隊）が、大分県に向け出動（22時20分）

#### 《宮崎県大隊》

- ・宮崎県大隊（陸上部隊）が、大分県に向け出動（23時32分）

#### <福岡県関係>

##### 《消防庁の対応》

- ・消防庁から大阪府、兵庫県、岡山県、広島県、山口県、香川県及び長崎県に対し、緊急消防援助隊の出動可能隊数の報告及び出動準備を依頼（23時20分）

#### 【7月6日】

#### <大分県関係>

##### 《消防庁の対応》

- ・大分県知事から消防庁長官に対し、緊急消防援助隊の追加応援要請（11時41分）
- ・消防庁長官から宮崎県知事に対し、緊急消防援助隊の大分県への追加出動を求め（航空小隊に係る後方支援小隊）（12時15分）

#### 《指揮支援隊》

- ・福岡市消防局の指揮支援隊（部隊長）が、大分県庁に到着（0時20分）
- ・北九州市消防局の指揮支援隊が、中津市消防本部に到着（1時13分）
- ・熊本市消防局の指揮支援隊が、日田玖珠広域消防組合消防本部に到着（1時58分）

#### 《佐賀県大隊》

- ・佐賀県大隊（陸上部隊）が、進出拠点（日田市）に到着（3時39分）
- ・日田市内北西側において警察・自衛隊とともに検索救助活動開始（8時10分）
- ※救急隊は日田市内の土砂災害現場へ出動中

#### 《熊本県大隊》

- ・熊本県大隊（陸上部隊）が、進出拠点（日田市）に到着（5時00分）
- ・日田市内北西側において警察・自衛隊とともに検索救助活動開始（8時10分）
- ※救急隊は日田市内の土砂災害現場へ出動中

#### 《宮崎県大隊》

- ・宮崎県大隊（陸上部隊）が、進出拠点（中津市）に到着（5時43分）
- ・中津市内にて巡視活動中

#### 《消防ヘリ》

- ・長崎県及び熊本県の消防ヘリが、天候が良くなれば活動を実施予定



- ・高知県消防ヘリが、日田市上空にて情報収集活動を実施（9時55分～11時35分）
- ・山口県消防ヘリが、日田市にて救助活動実施、2名救出（13時02分）
  - 引き続き、情報収集活動開始（14時02分）
- ・愛媛県消防ヘリが、大分県央飛行場に到着（10時10分）
  - 日田市の孤立したデイサービスセンターの情報収集活動を実施  
（13時13分～14時05分）

#### <福岡県関係>

##### 《消防庁の対応》

- ・福岡県知事から消防庁長官に対し、緊急消防援助隊の応援要請（0時00分）
- ・消防庁長官から岡山県知事及び広島県知事に対し、緊急消防援助隊の福岡県への出動を求め  
（0時20分）
- ・消防庁長官から長崎県知事に対し、緊急消防援助隊の福岡県への出動を求め（0時30分）
- ・消防庁長官から広島県知事に対し、緊急消防援助隊の福岡県への出動を求め（1時15分）
- ・消防庁長官から大阪府知事、兵庫県知事、岡山県知事及び香川県知事に対し、緊急消防援助隊（航空小隊）の福岡県への出動を求め（1時30分）
- ・消防庁長官から山口県知事に対し、緊急消防援助隊の福岡県への出動を求め（1時40分）

##### 《指揮支援隊》

- ・岡山市消防局の指揮支援隊が、甘木・朝倉消防本部に向け出動（1時05分）
  - 岡山市消防局の指揮支援隊が、行き先を変更し朝倉市役所に到着（8時09分）
- ・広島市消防局の指揮支援隊（部隊長）が、福岡県庁に向け出動（1時20分）
  - 広島市消防局の指揮支援隊（部隊長）が、福岡県庁に到着（6時00分）

##### 《広島県大隊》

- ・広島県大隊（陸上部隊）が、福岡県に向け出動（3時25分）
  - 広島県大隊（陸上部隊）が、進出拠点（筑紫野市）に到着（9時30分）
- ・朝倉市内の孤立地区に対応するため、進出拠点（筑紫野市）にて出動準備中

##### 《山口県大隊》

- ・山口県大隊（陸上部隊）が、進出拠点（筑紫野市）に到着（6時06分）
- ・東峰村小石原地区へ検索救助活動を実施するため移動開始（10時15分）
  - 同地区へ到着、検索救助活動を開始（12時30分）

##### 《長崎県大隊》

- ・長崎県大隊（陸上部隊）が、進出拠点（筑紫野市）に到着（5時37分）
- ・東峰村小石原地区へ検索救助活動を実施するため移動開始（10時15分）
  - 同地区へ到着、検索救助活動を開始（12時30分）

##### 《消防ヘリ》

- ・大阪市消防ヘリが、傷病者1名をピックアップし救急搬送中
- ・兵庫県消防ヘリが、北九州空港へ到着、待機中
- ・岡山県消防ヘリが、福岡空港へ参集途中に天候不良のため帰還（11時55分）
  - 再度、福岡空港へ参集中
- ・香川県消防ヘリが、北九州空港へ到着、待機中

## 7 消防庁の対応

- 7月3日 12時30分 関係省庁災害警戒会議に应急管理室長が出席  
15時08分 全都道府県に対し「梅雨前線及び台風による大雨警戒情報」を发出
- 7月4日 6時30分 应急管理室にて情報収集体制を強化
- 7月5日 5時55分 应急管理室長を長とする災害対策室設置（第1次応急体制）  
11時30分 関係省庁災害対策会議に应急管理室長が出席  
17時51分 国民保護・防災部長を長とする消防庁災害対策本部を設置（第2次応急体制）
- 7月6日 5時25分 現地活動支援及び現地広報のため、消防庁職員を福岡県へ6名、大分県へ6名を派遣  
7時30分 関係省庁災害対策会議に消防庁次長が出席  
8時00分 消防庁長官を長とする消防庁災害対策本部へ改組（第3次応急体制）

### 問い合わせ先

消防庁災害対策本部

TEL 03-5253-7513

FAX 03-5253-7553



# 大分県

## 大雨に伴う大分県内の緊急消防援助隊等の活動状況

別添

平成29年7月6日  
14時00分現在

### 緊急消防援助隊

部隊	出動機関	部隊数(隊)	人数(名)	現在の状況
指揮支援	福岡市(部隊長)	1	8	大分県庁 消防応援活動調整本部にて指揮支援活動
	北九州市	1	4	中津市消防本部にて指揮支援活動
	熊本市	1	5	日田玖珠広域事務組合消防本部にて指揮支援活動
陸上	熊本県	37	132	日田市内小野地区で河川がせき止められ、水位が上昇しているため監視活動を実施中
	佐賀県	19	67	日田市山田町で検索・救助活動実施中
	宮崎県	19	82	中津市内にて巡視活動中
	愛知県 (全地形対応車含む)	7	32	進出拠点に向けて移動中(現在地:山口県防府市付近)
	小計	85	330	
航空	熊本県	1	6	天候不良により自県待機中
	高知県	1	7	東峰村上空にて情報収集中
	愛媛県	1	8	天候不良のため大分県中央飛行場へ帰投中
	山口県	1	7	大分県中央飛行場にて待機中
	長崎県	1	7	天候不良により自県待機中
小計	5	35		
合計	90	365		

### 県内応援隊

部隊	出動機関	部隊数(隊)	人数(名)	現在の状況
				県内応援無し

# 福岡県

## 大雨に伴う福岡県内の緊急消防援助隊等の活動状況

別添

平成29年7月6日  
14時00分現在

緊急消防援助隊		出動機関	部隊数(隊)	人数(名)	現在の状況
部隊	指揮支援	広島市(部隊長)	1	5	福岡県庁 消防応援活動調整本部にて指揮支援活動 朝倉市役所にて指揮支援活動
		岡山市	1	4	
陸上		山口県	43	170	東峰村小石原地区にて検索救助活動中
		長崎県	23	74	
		広島県	44	140	
小計			112	393	
航空		大阪市	1	6	救急活動中、キャンプ場で傷病者をピックアップし久留米大学へ搬送中 北九州空港にて待機中 福岡空港へ参集中 北九州空港にて待機中
		兵庫県	1	6	
		岡山県	1	7	
		香川県	1	6	
小計			4	25	
合計			116	418	

県内応援隊等		出動機関	部隊数(隊)	人数(名)	現在の状況
部隊	陸上	県内各消防本部	42	164	朝倉市内で検索救助活動中 朝倉市で孤立者の救助活動中 北九州空港で待機中
		福岡市 北九州市	1 1	5 5	



海上保安庁対応状況  
(6日15時30分現在)

1941 海上保安庁対策本部設置

1941 第七管区海上保安本部対策本部へ改組

リエゾン派遣状況

- ・福岡県庁へ4名
- ・大分県庁へ2名
- ・熊本県庁へ2名

回転翼1機朝倉市孤立者救助  
現場向け中(機動救難士2名同乗)  
回転翼3機基地待機中  
(特殊救難隊4名)  
(機動救難士6名)  
固定翼1機基地待機中

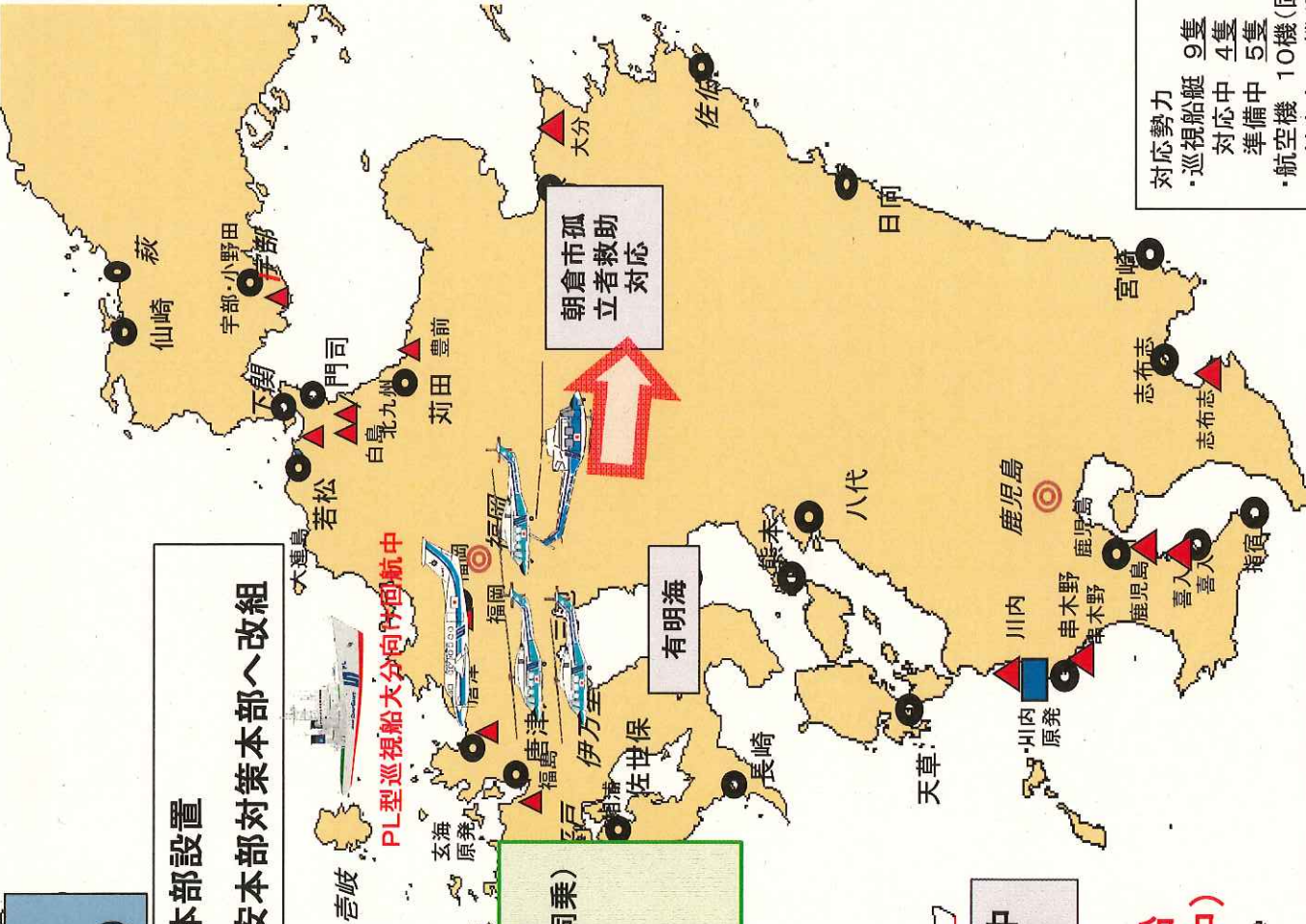
**福岡基地**



回転翼1機即応待機中  
(機動救難士2名付)

**ヘリコプター**

1機搭載型巡視船  
(熊本沖向け回航中)



回転翼2機即応待機中

ヘリコプター  
2機搭載型巡視船  
(別府湾)



固定翼1機待機中  
回転翼1機待機中

**美保基地**

対応勢力	9隻
・巡視船艇	4隻
対応中	5隻
準備中	10機(固定翼2機、回転翼8機)
・航空機	1機(固定翼0機、回転翼1機)
対応中	9機(固定翼2機、回転翼7機)
準備中	

巡視艇1隻による河口付近を中心とした被害調査中(有明海)



# 福岡県・大分県等の大雨に係る災害派遣について

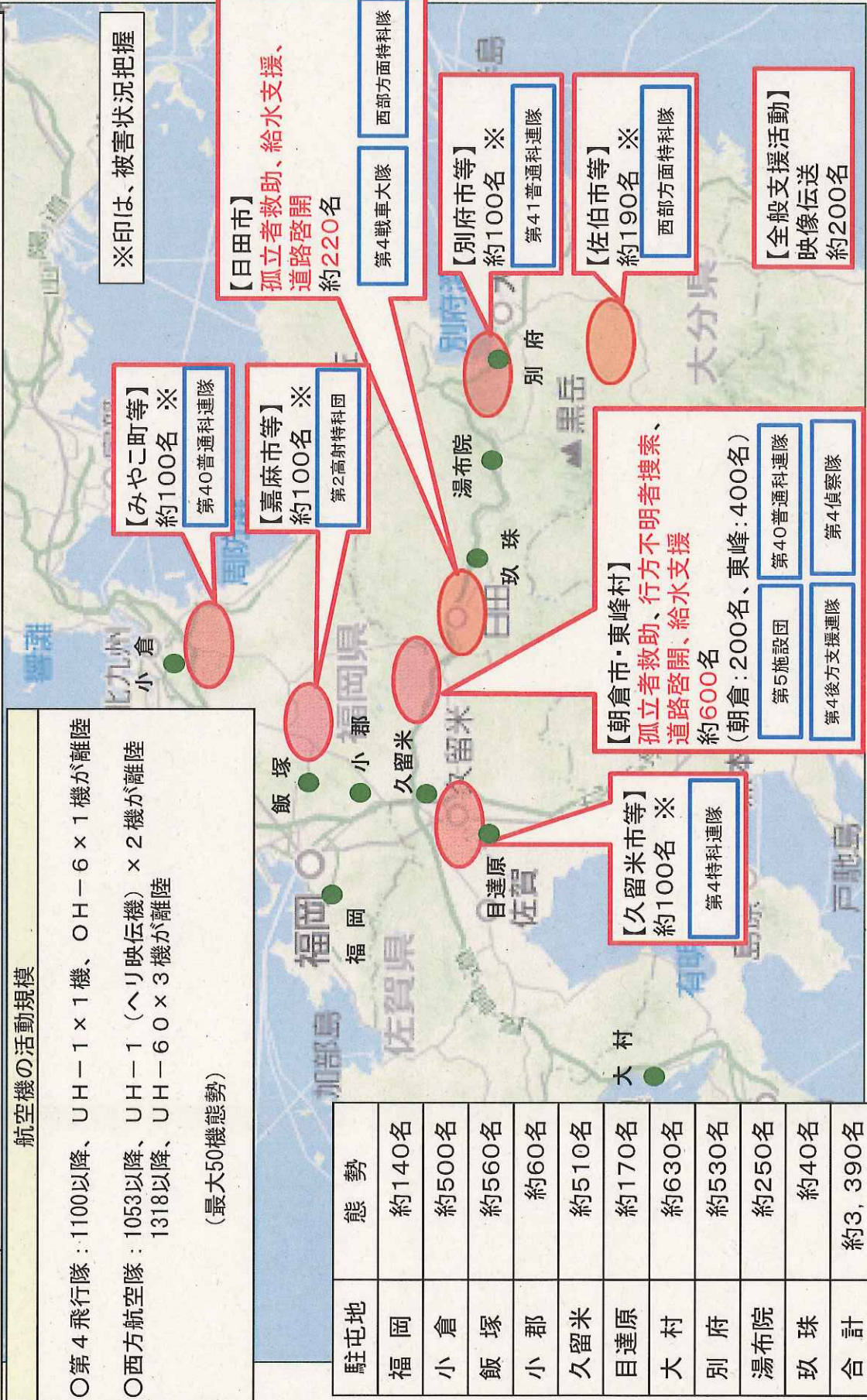
29.7.6 1400  
防衛省

- 活動状況**
- 福岡県約900名、大分県約510名、計約1,610名態勢で現在活動を実施中。1300現在、92名を救助（朝倉市8名、日田市84名）
  - 孤立者救助、道路啓開及び給水支援を実施中
  - 最大約5,000名態勢

**航空機の活動規模**

- 第4飛行隊：1100以降、UH-1×1機、OH-6×1機が離陸
- 西方航空隊：1053以降、UH-1（ヘリ映伝機）×2機が離陸  
1318以降、UH-60×3機が離陸  
(最大50機態勢)

※印は、被害状況把握





# 6 総務省

平成 29 年 7 月 6 日 (木) 13:00 現在

総 務 省

7 月 5 日からの福岡・大分の大雨に係る被害状況等について (第 4 報)

## 1 被害状況

### 1. 通信関係

	事業者 (サービス名)	被害状況等	最大被害数 (注 4)
固定 (注 1)	NTT 西日本	<ul style="list-style-type: none"> <li>福岡県で約 1,220 回線が使用できない状態 (朝倉市、朝倉郡東峰村の一部)</li> <li>(電話等約 790 回線、フレッツ光等約 400 回線、専用線等約 30 回線)</li> <li>大分県で約 245 回線が使用できない状態 (日田市の一部)</li> <li>(電話等約 240 回線、専用線等 3 回線)</li> </ul>	<ul style="list-style-type: none"> <li>福岡県で約 1,220 回線が使用できない状態 (朝倉市、朝倉郡東峰村の一部)</li> <li>(電話等約 790 回線、フレッツ光等約 400 回線、専用線等約 30 回線)</li> <li>大分県で約 245 回線が使用できない状態 (日田市の一部)</li> <li>(電話等約 240 回線、専用線等 3 回線)</li> </ul>
	NTT コミュニケーションズ	<ul style="list-style-type: none"> <li>被害無し。</li> </ul>	<ul style="list-style-type: none"> <li>被害無し。</li> </ul>
	KDDI	<ul style="list-style-type: none"> <li>被害無し。</li> </ul>	<ul style="list-style-type: none"> <li>被害無し。</li> </ul>
	ソフトバンク	<ul style="list-style-type: none"> <li>被害無し。</li> </ul>	<ul style="list-style-type: none"> <li>被害無し。</li> </ul>
携帯電話等 (注 2・3)	NTT ドコモ	<ul style="list-style-type: none"> <li>28→42 局停波</li> <li>(福岡県朝倉市及び朝倉郡東峰村の一部で 16→17 局、佐賀県：3 局、長崎県：6 局、熊本県：1 局、大分県 12→15 局)</li> <li>孤立地域である東峰村宝珠山地区について、基地局停波のためカバーできていない。</li> <li>→通行止めにより現地に立入りできない状況。朝倉市に 10 台、東峰村に 2 台の衛星携帯電話を配備済。</li> <li>※福岡県朝倉市、朝倉郡東峰村、田川郡添田町、佐賀県武雄市、唐津市、三養基郡みやき町、長崎県壱岐市、熊</li> </ul>	<ul style="list-style-type: none"> <li>28→42 局停波</li> <li>(福岡県朝倉市及び朝倉郡東峰村の一部で 16→17 局、佐賀県：3 局、長崎県：6 局、熊本県：1 局、大分県 12→15 局)</li> <li>孤立地域である東峰村宝珠山地区について、基地局停波のためカバーできていない。</li> <li>→通行止めにより現地に立入りできない状況。朝倉市に 10 台、東峰村に 2 台の衛星携帯電話を配備済。</li> <li>※福岡県朝倉市、朝倉郡東峰村、田川郡添田町、佐賀県武雄市、唐津市、三養基郡みやき町、長崎県壱岐市、熊</li> </ul>

## 6 総務省

	<p>本県阿蘇郡小国町、大分県日田市、中津市の一部にてエリアカバーされていないことを確認。東峰村役場においてエリアカバーされていないことを確認。それ以外の役場エリアについてはサービス影響なし。</p>	<p>本県阿蘇郡小国町、大分県日田市、中津市の一部にてエリアカバーされていないことを確認。東峰村役場においてエリアカバーされていないことを確認。それ以外の役場エリアについてはサービス影響なし。</p>
KDDI (au)	<p>・11→27局停波          (福岡県朝倉市及び朝倉郡東峰村で8→10局並びに大分県杵築市、豊後大野市の一部で3→8局)          →東峰村に移動基地局を向かわせているが、通行止めにより東峰村近くで待機中。東峰村に移動基地局を設置することで、宝珠山地区もカバーできる可能性が高い。          ※佐賀県：2局、長崎県：4局、熊本県：3局が停波し、一部において、エリアカバーされていない可能性あり。詳細確認中。          ※朝倉郡東峰村役場がエリアカバーされていない状況。それ以外の役場エリアについてはサービス影響なし。</p>	<p>・11→27局停波          (福岡県朝倉市及び朝倉郡東峰村で8→10局並びに大分県杵築市、豊後大野市の一部で3→8局)          →東峰村に移動基地局を向かわせているが、通行止めにより東峰村近くで待機中。東峰村に移動基地局を設置することで、宝珠山地区もカバーできる可能性が高い。          ※佐賀県：2局、長崎県：4局、熊本県：3局が停波し、一部において、エリアカバーされていない可能性あり。詳細確認中。          ※朝倉郡東峰村役場がエリアカバーされていない状況。それ以外の役場エリアについてはサービス影響なし。</p>
ソフトバンク	<p>・50→51局停波          (福岡県朝倉市及び東峰村の一部で25→26局、佐賀県：3→2局、長崎県で6→7局、熊本県で3局、大分県で13→14局)          →数班が現地の局に向かったが、通行止めにより近隣で待機中。          ※大分県中津市の一部にてエリアカバーされていないことを確認。朝倉郡東峰村役場がエリアカバーされていな</p>	<p>・50→51局停波          (福岡県朝倉市及び東峰村の一部で25→26局、佐賀県：3→2局、長崎県で6→7局、熊本県で3局、大分県で13→14局)          →数班が現地の局に向かったが、通行止めにより近隣で待機中。6日朝対応予定。          ※大分県中津市の一部にてエリアカバーされていないことを確認。朝倉郡東峰村役場がエリアカバーされていな</p>



## 6 総務省

		<u>い状況。</u> ※佐賀県、長崎県、熊本県においては周辺局でカバーされており、サービスエリアに影響なし。	<u>い状況。</u> ※佐賀県、長崎県、熊本県においては周辺局でカバーされており、サービスエリアに影響なし。
--	--	--	--

○主な原因は停電及び伝送路断

(注1) 事業者が把握可能な範囲の情報を記載

(注2) 携帯電話等事業者が設置している基地局数は各社で異なり、停波中の基地局数は、サービス影響の規模を直接表すものではない

(注3) 携帯電話については、一部役場エリアでカバーされていないところあり。

(注4) 総務省への報告値の中で最大のもの(被害局数の最大値と県ごとの被害局数の最大値)を記載

### <防災行政無線>

○県防災行政無線

- ・福岡県庁－東峰村間回線：使用可能
- ・福岡県庁－その他の市町村間線等：被害情報なし

○市町村防災行政無線(同報系)

- ・東峰村：使用可能
- ・その他の市町村：被害情報なし

### <DEURAS(電波監視システム)>

停電等により障害が発生したセンサ局

局名	障害発生日時	復旧時間
①久留米局	7月5日 15:33分	未
②別府局	7月5日 18:05分	7月6日 07:53分
③能古島局	7月6日 00:08分	未
④佐伯局	7月6日 01:24分	7月6日 08:03分

・DEURAS-D(遠隔方位測定設備)2センサ局が運用停止中であるが、他のセンサ局を活用して電波監視業務を実施中。

## 2. 放送関係

### <地上放送>

- ・現時点で被害情報なし
- ・孤立集落である東峰村宝珠山地区での視聴の可否
  - テレビ(NHK総合・教育、民放5社)：宝珠山中継局(エリア内世帯数501世帯)でカバーされ、非常用電源稼働中(6日昼頃まで可)
    - 6日(木)、可搬型非常用発電機持込予定。
  - ラジオ(AM)：親局運用中のため、受信可能

## 6 総務省

### <コミュニティ放送>

- ・現時点で被害情報なし

### <ケーブルテレビ>

#### 【大分県】

##### ○日田市

小野地区で、幹線障害により300世帯に影響あり。

##### ○中津市

停波中と思われるが、現在調査中。影響世帯数等は不明。

#### 【福岡県】

##### ○東峰村

停波中と思われるが、電話連絡とれず。

##### ○(株)Q T net (旧：九州通信ネットワーク(株))

ケーブルテレビサービスに影響があるものと思われるが、詳細は調査中。

### 3. 郵便関係

#### ○窓口業務 (7/6 現在)

- ・局舎床上浸水等の被害があり、以下の局において、臨時休業  
福岡県朝倉市 小石原郵便局、蜷城郵便局、大福郵便局、菱野郵便局、日田小野郵便局、  
大鶴郵便局
- ・久留米市全域の郵便局は7/6から臨時休業。(ゆうちょ銀行久留米支店のみ営業中)
- ・その他の臨時休業を行っている局については確認中
- ・なお、7/5までに中国地方で臨時休業していた郵便局は7/6から全て営業再開。

#### ○郵便業務 (7/6 現在)

福岡県、大分県の郵便物等の引受け及び配達について以下の遅滞等が発生。

- ・ゆうパック 半日遅れ
- ・郵便 1日遅れ



## 6 総務省

### 4. 市町村の行政機能の確保状況 (7/6 11:00 時点)

#### (1) 福岡県

事 項	支障のある団体
トップマネジメントの機能状況	東峰村 ・災害対策本部を定期開催できず。 ・広報及び報道対応を円滑に行えず。
人的体制の充足状況	東峰村 ・避難所運営のため、県に5名の職員派遣を要請済。
物的環境の整備状況	東峰村 ・電気及び水道が停止中。通信機器(一般電話・携帯電話)も不通。

#### (2) 大分県

事 項	支障のある団体
トップマネジメントの機能状況	なし。
人的体制の充足状況	なし。
物的環境の整備状況	なし。

### II 総務省の対応状況

- 7月2日(日)17時10分、大臣官房総務課に情報連絡室を設置。
- 7月5日(水)06時01分、大臣官房総務課長を長とする災害警戒室を設置。
- 7月5日(水)19時46分、総務省災害対策本部(長:官房長)を設置。
- 7月6日(木)、福岡県災害対策本部ヘリエゾンを派遣(九州総合通信局 部長級1名・課長級1名)。

### III 事業者等の対応状況

#### <NTT東西、NTTドコモ、KDDI、ソフトバンク>

- ・災害用伝言サービスを運用中

#### <NTT西>

##### ○衛星携帯電話貸出状況

- ・朝倉市 朝倉市総合市民センター(ピーポート甘木):1台  
朝倉市甘木地域センター(フレアス甘木):1台

## 6 総務省

### <NTT ドコモ>

#### ○携帯電話等貸出状況

- ・陸上自衛隊 : 携帯電話 10→100 台  
衛星携帯電話 15 台  
タブレット 5 台
- ・福岡県朝倉市 : 衛星携帯電話 10 台
- ・福岡県朝倉郡東峰村 : 衛星携帯電話 2 台

### <KDDI>

#### ○公衆無線 LAN 設置場所 (2 ヲ所、AP 数 : 3)

##### <福岡県>

##### ・朝倉市

- 朝倉市役所 1
- 朝倉市総合市民センター 2

#### ○充電 BOX 設置 (2 ヲ所、台数 : 3)

##### <福岡県>

##### ・朝倉市

- 朝倉市役所 1
- 朝倉市総合市民センター 2

#### ○携帯電話・衛星携帯電話等の貸出状況。

- ・陸上自衛隊  
衛星通信端末 : 5 台  
携帯電話 : 30 台
- ・福岡県庁  
衛星通信端末 : 3 台  
モバイルルータ : 6 台
- ・大分県庁  
モバイルルータ : 6 台

大臣官房総務課 (調整)
電話 03-5253-5090
FAX 03-5253-5093



## 6月30日からの梅雨前線に伴う大雨について

平成29年7月6日(13:00時点)

厚生労働省

### 1 厚生労働省における対応

- 07/06 07:00 厚生労働省災害対策本部設置
- 10:20 厚生労働省災害対策本部第1回会合開催
  
- 職員の現地等への派遣状況
  - ・7/6、厚生労働省職員を大分県に1名、福岡県に5名派遣。この他、現地の厚生局、労働局からも大分県庁、福岡県庁等へ職員を派遣。

### 2 医療関係

#### (1) 医療施設(精神科病院を除く)の被害状況

厚生労働省や地方自治体から直接医療機関に対して個別に連絡を行うなどにより確認を行い、被害報告無し。引き続き情報収集に努める。

#### (2) DMATの状況

災害拠点病院(福岡県30病院、大分県13病院)に対していつでも派遣できるよう準備を依頼。

### 3 心のケア・精神科病院関係・障害児者支援関係

#### (1) 精神科病院の被害状況

福岡県、大分県ともに現時点で被害報告無し。引き続き情報収集に努める。

### 4 生活衛生・食品安全関係

#### (1) 水道の被害状況

水道課職員が福岡県、大分県内の市町村に対し水道の被害状況について情報収集を実施。また、日本水道協会に対し、被害情報について情報共有を図ることとし、それに基づいた応急給水・応急復旧の支援を行うよう依頼。

##### ①断水の状況(7/6 13:00現在)

○島根県1市で21戸、福岡県3市町村で1,654戸、大分県2市町で542戸が断

水。(前回報告比+2,181戸)

※ 被害報告のあった地域を記載

県、市町村名	最大断水戸数	現在の断水戸数	断水期間	被害状況
【島根県】 浜田市 (はまだし)	33戸	0戸	7/5～	道路被災により配水管破損による断水 (復旧済み)
益田市 (ますだし)	205戸	21戸	7/5～	道路被災により配水管破損による断水
小計	238戸	21戸		
【福岡県】 添田町 (そえだまち)	0戸 (減水あり)	0戸 (減水あり)	7/6～	取水施設が水没したため、配水池に運搬給水して通水中(減水)。一部管路の漏水疑いがあり調査中。
朝倉市 (あさくらし)	1,654戸	1,654戸	7/6～	杷木(はき)浄水場の浸水被害により断水
東峰村 (とうほうむら)	断水あり	断水あり	7/6～	一部電話不通のため未確認
小計	1,654戸	1,654戸		
【大分県】 日田市 (ひたし)	512戸	512戸	7/6～	取水施設水没及び配水管破損による断水
玖珠町 (くすまち)	30戸	30戸	7/5～	日出生本村(ひじうほんむら)簡易水道において管路破損により断水発生。
小計	542戸	542戸		
合計	2,434戸	2,217戸		

## ② 応急給水の状況

### 【島根県】

- ・ 益田市は給水車1台、給水袋等配布にて応急給水対応中。

### 【福岡県】

- ・ 朝倉市は、北九州市からの給水車1台が応急給水対応中。(別途、福岡市2台、北九州市1台での派遣準備完了済み。)

### 【大分県】

- ・ 中津市は、断水には至っていないが、給水袋配布にて応急給水対応中。
- ・ 日田市は、給水車1台が応急給水対応中。
- ・ 玖珠町は、自衛隊にて応急給水対応中。

## ③ 応急復旧の状況

## 【島根県】

- ・浜田市は、河川水位低下後復旧工事に着手し、復旧完了（7/5 16:40）。
- ・益田市は、全ての復旧は7/6以降になる見込み。

## 【福岡県】

未定

## 【大分県】

- ・玖珠町は、7/6から復旧工事に着手し、完了。配水池に水が溜まり次第給水開始。

## ④厚生労働省職員の派遣について

被害情報を把握するため、水道課職員を7/6に福岡県朝倉市へ派遣。被害状況を踏まえ、7/7以降も職員を随時派遣することを検討。

## 5 社会福祉施設等関係

「厚生労働省本省より社会福祉施設等へ直接連絡をとるなど情報収集中」

## (1) 高齢者関係施設の被害状況

福岡県朝倉市の特養養護老人ホームきらく荘において、一時床上浸水したが、既に復旧済み。サービス提供に影響なし。

また、福岡県東峰村の特別養護老人ホーム2施設（宝珠の郷・清和園）については、一時孤立していたが、6日朝に自衛隊が到着し、支援活動を実施。物的・人的被害はないが、断水・停電している状況。

その他の施設については、厚生労働省や自治体から直接連絡を行うなどにより確認を行い、被害報告無し。

## (2) 障害児・者関係施設の被害状況

大分県日田市で3施設において雨漏りや床下浸水などの被害あり。人的被害はなし。その他の施設については、厚生労働省や自治体から直接連絡を行うなどにより確認を行い、被害報告無し。

## (3) 児童関係施設等の被害状況

大分県日田市の保育所2施設で床上や床下浸水などの被害あり。人的被害はなし。その他の施設については、厚生労働省や自治体から直接連絡を行うなどにより施設に確認を行い、現時点で被害報告無し。

## 6 職業能力開発施設関係

## (1) 職業能力開発施設の被害状況

現時点で被害報告無し。引き続き情報収集に努める。



## 7 保健・衛生関係

### (1) 人工透析

福岡県朝倉市の一透析医療施設で断水しているが、給水により自施設での透析が可能。引き続き情報収集に努める。(各県の透析医療施設数は、福岡県に216、大分県に73)

### (2) 被災者の健康管理

#### ① 保健師の活動

避難所については市町村の保健師が対応中。

また、現時点で県や国に対して保健師の派遣要請無し。引き続き情報収集に努める。

### (3) その他

#### ① 保健衛生施設の被害状況

<熊本県>

市町村保健センターにおいて、雨漏り被害の報告が4件あり。

<福岡県・大分県>

現時点で被害報告無し。引き続き情報収集に努める。

#### ② 感染症指定医療機関、病原体管理施設の被害状況

現時点で被害報告無し。引き続き情報収集に努める。

## 8 医薬品・医療機器関係

### (1) 医薬品卸売販売業・医療機器販売業関係

業界団体に確認したところ、現時点では医薬品・医療機器等の安定供給等に係る被害はない。

## 9 労働関係

### (1) 労働災害発生状況

現時点で労働災害発生の情報なし(福岡局、大分局)。引き続き情報収集に努める。なお、小石原川ダム建設に係る導水施設工事で現場に労働者31名が取り残されているとの情報があったが、迂回ルートより避難を開始している。

以上

7月6日 12:00 時点

## 6月30日からの梅雨前線に伴う大雨及び台風第3号による被害と国土交通省の対応状況（九州）

### 1 気象状況（気象庁情報 7/6 07:00）

- 福岡県の16市町村に対し、昨日5日17時51分に大雨特別警報を発表。今日6日7時現在で、20市町村に大雨特別警報を発表中。
- また、大分県の15市町村に対し、昨日5日19時55分に大雨特別警報を発表。今日6日7時現在で、12市町村に大雨特別警報を発表中。
- 梅雨前線は、西日本に停滞し、暖かく湿った空気が流れ込んでいる九州北部地方を中心に、活動が活発となっている。
- 昨日5日午後は、福岡県朝倉（あさくら）で129.5ミリ、大分県日田（ひた）で87.5ミリ、今日6日未明には長崎県芦辺（あしべ）で90.0ミリの1時間雨量を観測するなど猛烈な雨となった。
- 今日6日11時までの24時間の雨量は福岡県朝倉で544.5ミリ、大分県日田で370.0ミリとなるなど、九州地方では350ミリを超える記録的な大雨となっている所がある。
- 大雨特別警報を発表している福岡県及び大分県では土砂災害や低い土地の浸水、河川の増水や氾濫に最大級の警戒。九州地方のその他の地域においても、これまでの大雨で地盤の緩んでいるところがあり、土砂災害に厳重に警戒。
- 活発な梅雨前線が7日にかけて引き続き西日本に停滞するため、九州北部地方を中心に断続的に1時間に50ミリ以上の非常に激しい雨が降り、大雨となるとところがある見込み。
- 明日7日12時までの24時間に予想される雨量（多いところ）は、以下のとおり。九州北部地方200ミリ。九州南部120ミリ。

### 2 体制等

#### (1) 体制

本省、北海道開発局は、平成28年の台風以降、非常体制を継続中  
非常体制：本省、九州地整、気象庁、国土技術政策総合研究所  
警戒体制：北陸・中国地整、中国・九州運輸局、国土地理院  
対策本部：海上保安庁対策本部・第七管区海上保安部対策本部設置

#### (2) 台風第3号に向けた警戒

- ・各地方整備局等に対し、台風第3号の接近に伴う注意喚起を発出（7/3）
- ・災害対策連絡調整会議を開催（7/3,7/5）

#### (3) 大雨特別警報を踏まえた対応

- ・5日18:00大臣指示、5日22:00災害対策本部会議、  
6日10:00関係閣僚会議を受けて、省内災害関係幹部会議を開催

（大臣指示の概要）

- ・気象状況及び河川の嚴重な監視と、水防活動に万全を期すこと。
- ・大雨・河川の水位・はん濫等に関する情報の住民や地方公共団体等への適時的確な提供。
- ・住民等の避難が確実に行われるよう、避難支援等の対策に万全を期すこと。
- ・被災後の災害応急対策を迅速に行うための体制を整えること。
- ・関係地方公共団体からの要請を待つことなく積極的に対応すること。

7月6日 12:00 時点

### 3 人的被害等

#### ○人的被害（消防庁 7/6 9:30）

重傷 1 人（大分 1）、軽傷 8 人（福岡 2、熊本 5、大分 1）

#### ○住家被害（消防庁 7/6 9:30）

全壊 5 棟（熊本 4、大分 1）、半壊 3 棟（福岡 3）、一部損壊 11 棟

床上浸水 18 棟（福岡 15、熊本 1、大分 2）、床下浸水 42 棟（福岡 32、熊本 6、大分 4）

#### ○避難勧告等の情報（消防庁 7/6 9:30）

避難指示 合計 182,387 世帯 440,563 人

※福岡県久留米市（132,959 世帯 306,512 人）、うきは市（1,900 世帯 5,686 人）、嘉麻市（3,745 世帯 8,733 人）、朝倉市（21,256 世帯 54,412 人）、

筑前町（6,646 世帯 18,235 人）、添田町（2,915 世帯 6,198 人）

熊本県南阿蘇村（315 世帯 754 人）、大分県日田市（12,851 世帯 40,033 人）

避難勧告 合計 30,295 世帯 77,351 人

※福岡県小郡市、うきは市、筑前町、東峰村、大刀洗町

熊本県菊池市、合志市、大津町、南小国町、産山村、南阿蘇村

大分県中津市、日田市、竹田市、宇佐市

#### ○孤立の状況等（消防庁 7/6 9:30）

##### 【福岡県】

- ・東峰村 孤立地域 2 箇所（内 1 箇所では 70 軒孤立）

※陸上自衛隊により道路の啓開活動を実施中

※国交省は衛星通信車で通信回線を確保

- ・朝倉市 高木地区 186 世帯 371 名

※現在電話不通

##### 【熊本県】

- ・南小国町 4 地区 23 世帯 63 名

### 4 河川、土砂災害

#### (1) 河川

#### ○福岡県及び大分県内の河川状況

##### 【国管理河川】

##### (一般被害)

- ・遠賀川水系彦山川（福岡県添田町）溢水○箇所、旧ドライブイン、流出、廃屋 1 戸流出、旧彦山橋（町道）流出

➢ 23/850 左岸 溢水（7/5 17:30 確認、18:40 停止）

➢ 24/600 左岸 溢水（7/5 18:40 停止）

➢ 30/000 左岸 溢水（7/5 17:00 確認、19:40 停止）

➢ 31/000 左岸 旧ドライブイン流出

➢ 34/100 右岸 廃屋 1 戸流出

➢ 34/200 旧彦山橋（町道）流出

➢ 7月5日 16:00 避難勧告発令、17:15 避難指示発令

- ・筑後川水系花月川（大分県日田市）

➢ 1/800 左岸小屋 1 戸流出

➢ 2/700 JR 久大線 鉄道橋 流出

➢ 5/900 右岸 坂本橋条件護岸流出。

➢ 7/600 右岸 溢水（7/5 18:54 確認）



7月6日 12:00 時点

- 7月5日 16:00 避難勧告発令 18:45 避難指示発令
- ・ 筑後川水系小石原川（福岡県大刀洗町）
  - 0/200 左岸 溢水（7/5 19:19 確認）
  - 7月5日 21:00 避難指示発令
- ・ 山国川水系山国川（大分県中津市）
  - 18/800 右岸 溢水（7/5 19:02 確認）
  - 20/500 左岸 浸水情報あり・橋梁崩落（確認中）
  - 27/000 右岸 溢水（7/5 19:10 確認）
  - 7月5日 14:30 避難勧告発令 19:55 避難指示発令

### （河川管理施設被害）

- ・ 筑後川水系花月川（大分県日田市）
  - 1/800 左岸 護岸欠損（調査中）
  - 2/800 右岸 堤防損傷
  - 6/000 左岸 階段及びパラペット一部損傷
  - 6/400 右岸 堤防損傷
- ・ 山国川水系山国川（福岡県朝倉市）
  - 18/800 右岸 護岸崩壊（調査中）
  - 19/800 右岸 堤防欠損（調査中）
  - 23/200 左岸 護岸崩壊（調査中）
  - 26/700 右岸 河岸洗掘（調査中）
  - 27/000 右岸 護岸陥没（調査中）
- ・ 筑後川水系佐田川（福岡県朝倉市）
  - 8/500 右岸 堤防損傷（調査中）
  - 9/500 左岸 堤防損傷（調査中）
- ・ 遠賀川水系彦山川（福岡県添田町）
  - 31/500 左岸 河岸侵食（7/6 緊急復旧着手）

### 【県管理河川】

- ・ 筑後川水系大肥川（大分県日田市、福岡県東峰村）で溢水により家屋浸水（7/5 16:30 確認）
- ・ 筑後川水系有田川（大分県日田市）で溢水（7/5 18:20 確認）
- ・ 筑後川水系大刀洗川（福岡県大刀洗町）で浸水情報（調査中）
- ・ 筑後川陣屋川（福岡県大刀洗町）で浸水情報（調査中）
- ・ 筑後川水系荷原川（福岡県朝倉市）で浸水情報（調査中）
- ・ 筑後川水系赤谷川（福岡県朝倉市）で浸水情報（調査中）
- ・ 筑後川水系黒川（福岡県朝倉市）で浸水情報（調査中）
- ・ 筑後川水系乙石川（福岡県朝倉市）浸水情報（調査中）
- ・ 筑後川水系桂川（福岡県朝倉市）で浸水情報（調査中）
- ・ 筑後川水系妙見川（福岡県朝倉市）で浸水情報（調査中）

7月6日 12:00 時点

## (熊本県)

- ・ 緑川水系健軍川 (熊本県熊本市) で浸水情報 (調査中)
- ・ 菊池川水系羽根木川 (熊本県玉名市) で浸水情報 (調査中)
- ・ 菊池川水系木葉川 (熊本県玉名市) で浸水情報 (調査中)
- ・ 菜切川水系菜切川 (熊本県荒尾市) で浸水情報 (調査中)
- ・ 浦川水系浦川 (熊本県長洲町) で浸水情報 (調査中)
- ・ 境川水系境川 (熊本県玉名市) で浸水情報 (調査中)

## (2) ダム

- ・ 夜明ダム (九州電力、筑後川本川 64/600)
  - 管理所が損壊。遠隔線が切れたことにより、ゲート遠隔操作が不可となり、現地に作業員 (九州電力) が向かった。7/5 21:36 現場でゲート操作を開始。7/5 22:38 全量流下へ移行。

## (3) 土砂災害

○2 県で 15 件の土砂災害が発生。行方不明 4 名 (朝倉市、東峰村)

負傷者 3 名 (大分県日田市。うち 1 名は心肺停止)

○大分県日田市小野地区において小野川右岸の山腹斜面が大規模に崩壊。大量の崩土が河道閉塞を引き起こし、対岸等の家屋や県道にも甚大な被害が発生。崩壊規模や二次被害の可能性について現在調査中。人的物的被害についても詳細確認中(現在、1 名心肺停止、2 名負傷)

<福岡県> 合計 8 件

- ・ 朝倉市黒川北小路高木地区 <sup>たかぎ</sup> がけ崩れ 1 件。3 世帯 5 人孤立中
- ・ 朝倉市杷木 <sup>はき</sup> がけ崩れ 1 件。人的被害は確認中 (夫婦 2 名行方不明との情報あり)
- ・ 朝倉市杷木松末 <sup>はきますえ</sup> がけ崩れ 2 件。人的被害なし。
- ・ 朝倉市杷木志波 <sup>はきしわ</sup> がけ崩れ 1 件。人的被害なし、家屋被害あり
- ・ 朝倉市山田 <sup>とうほう</sup> 土石流等 1 件。人的被害なし、家屋被害あり
- ・ 朝倉郡東峰村 土石流等 2 件。家屋全壊 2 戸  
(1 戸は安否確認済。1 戸は母子 2 名の安否不明)。

<大分県> 合計 5 件

- ・ 日田市小野地区 土石流等 1 件。男性 1 名心肺停止、女性 2 名負傷。
- ・ 日田市日高 <sup>はき</sup> がけ崩れ 1 件。人的被害なし、家屋被害あり。
- ・ 日田市東有田 <sup>はき</sup> がけ崩れ 1 件。人的被害なし、家屋被害あり。
- ・ 中津市山国町草本 土石流等 1 件。人的被害なし、家屋被害あり。
- ・ 中津市山国町小屋川 <sup>はき</sup> がけ崩れ 1 件。人的被害なし、家屋被害あり。

<熊本県> 合計 2 件

- ・ 南小国町 <sup>はき</sup> がけ崩れ 1 件。人的被害なし、家屋被害あり。
- ・ 大津町大林 <sup>はき</sup> がけ崩れ 1 件。人的家屋被害なし。

7月6日 12:00 時点

## 5 交通関係

### (1) 道路

- ・高速道路は、雨量規制により 5 路線 6 区間 (143 km) で通行止め  
※E34 大分自動車道(甘木 IC~玖珠 IC ※緊急車両通行可)、E34 長崎自動車道(多久 IC~嬉野 IC)、E35 西九州自動車道(武雄 JCT~武雄南 IC)、E3 九州自動車道(久留米 IC~植木 IC、益城熊本空港 IC~御船 IC)、E77 九州中央自動車道(嘉島 JCT~小池高山 IC)
- ・直轄国道は通行止めなし
- ・補助国道は、法面崩落等により 4 路線 8 区間で通行止め  
※国道 211 号 (福岡県、大分県)、国道 212 号 (大分県)、国道 500 号 (福岡県)、国道 498 号 (佐賀県)
- ・都道府県道は、路面冠水等により 34 区間 (福岡県 12 区間、大分県 11 区間、佐賀県 6 区間、熊本県 5 区間) で通行止め

### (2) 鉄道

- ・在来線の 3 事業者 8 路線で運転休止  
※新幹線は運転休止線区なし。黒部峡谷鉄道 (本線)、JR 九州 (日田彦山線、久大線、豊肥線、長崎線、佐世保線、肥薩線)、南阿蘇鉄道 (高森線)  
※黒部峡谷鉄道本線で線路内土砂流入 (撤去済み) 及び冠水、JR 九州久大線で橋梁流出、JR 九州日田彦山線で土砂流入、JR 九州長崎線で冠水

### (3) 航空

- ・空港施設等に被害なし
- ・欠航便なし

### (4) フェリー等

- ・2 事業者 2 航路で運休又は一部運休

### (5) バス

- ・19 事業者 40 路線で運休又は一部運休
- ・1 事業者 2 路線で立ち往生は解消

### (6) 港湾

- ・柏崎港 (新潟県) の臨港道路が土砂崩れにより通行止め
- ・三角港 (熊本県) の定期船用浮棧橋が一部破損 (定期船 2 事業者 2 航路で運休又は一部運休)
- ・その他熊本県内の田浦港及び鏡港において軽微な被害有り (利用上支障なし)

## 6 物流、観光関係

- ・現時点で被害情報なし

## 7 国土交通省の対応

○リエゾンを 2 県 7 市町村のべ 35 名を派遣 (7/5~)。本日 (6 日) は 18 名が活動中。

※福岡県庁、朝倉市、久留米市、うきは市、添田町、東峰村、大分県庁、日田市、大分県中津市



7月6日 12:00 時点

- 排水ポンプ車、照明車等を計 27 台派遣中（今後、派遣増予定）
  - ※排水ポンプ車 13 台、照明車 8 台、衛星通信車等 6 台
  - ※通信が途絶した東峰村へ衛星通信車を派遣。国交省ヘリコプターの被害状況調査の映像や気象・河川情報等を提供。テレビ会議がいつでも可能な体制を確保。
- TEC-FORCE を 63 名を派遣(7/4～)。
  - 福岡県、大分県内の被災地へ派遣
  - 九州地整はのべ 42 名で被災状況調査等を実施中。被災状況を踏まえ、今後、派遣増予定。四国地整、関東地整、中部地整、近畿地整からも TEC-FORCE 21 名、排水ポンプ車 4 台。
- 九州地方整備局は防災ヘリコプターにより被災調査を実施(7/6～)
- 国総研、土研は、高度技術指導のための専門家を派遣予定。

## 8 海上保安庁の対応

### (1) 対応勢力

- ①対応中
  - 巡視船艇 8 隻（巡視船 3 隻、巡視艇 5 隻）
    - 航空機
      - （対応中）・固定翼航空機 1 機
      - ・回転翼航空機 1 機
      - （待機中）・固定翼航空機 1 機
      - ・回転翼航空機 7 機
    - 機動救難士 6 名（待機中）
- ②のべ数
  - 巡視船艇 9 隻（巡視船 4 隻、巡視艇 5 隻）
  - 航空機 固定翼航空機 4 機 回転翼航空機 15 機
  - 機動救難士 10 名

### (2) 対応状況

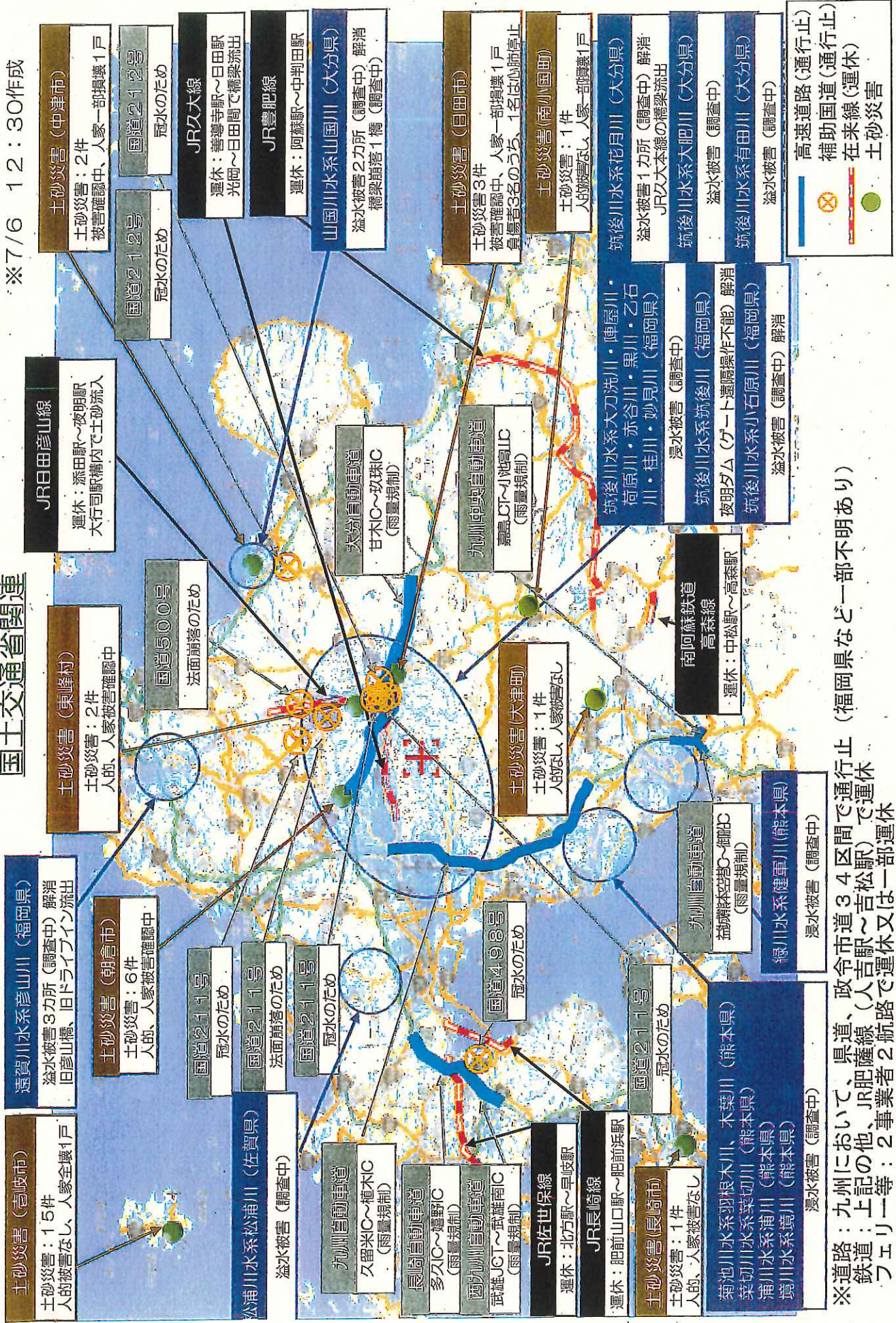
- 広島航空基地に固定翼航空機 1 機即応待機、回転翼航空機 1 機待機
- 鹿児島航空基地に回転翼航空機 1 機即応待機（機動救難士 2 名）
- 美保航空基地に固定翼航空機 1 機待機、回転翼航空機 1 機待機
- ヘリコプター搭載型巡視船 1 隻（回転翼機 2 機）大分県沖にて待機
- 7月5日 23:55 海の安全情報発出（漂流小型船情報）
- 6日日出から巡視艇 5 隻による河口付近を中心とした被害状況調査開始（大分、津久見、佐伯、博多湾、有明海）
- リエゾンを 2 県のべ 6 名派遣。※福岡県、大分県（7/5～）
- ヘリコプター搭載型巡視船 1 隻（回転翼機 1 機）鹿児島県から熊本県沖向け展開中
- 6日 08:03 航行警報発出（漂流物情報）
- 固定翼航空機 1 機にて被害状況調査を実施中
- 6日 10:20 海の安全情報発出（大分沿岸部：漂流物情報）
- 6日 03:20 若宮灯台（長崎県壱岐市）消灯確認



# 6月30日からの梅雨前線に伴う大雨及び台風第3号による主な被害状況について

※7/6 12:30作成

## 国土交通省関連



※道路: 九州において、県道、政令市道34区間で通行止 (福岡県など一部不明あり)  
 鉄道: 上記の他、JR肥薩線 (人吉駅~吉松駅) で運休  
 フェリー二等: 2事業者2航路で運休又は一部運休

高速道路 (通行止)  
 補助国道 (通行止)  
 在来線 (運休)  
 土砂災害

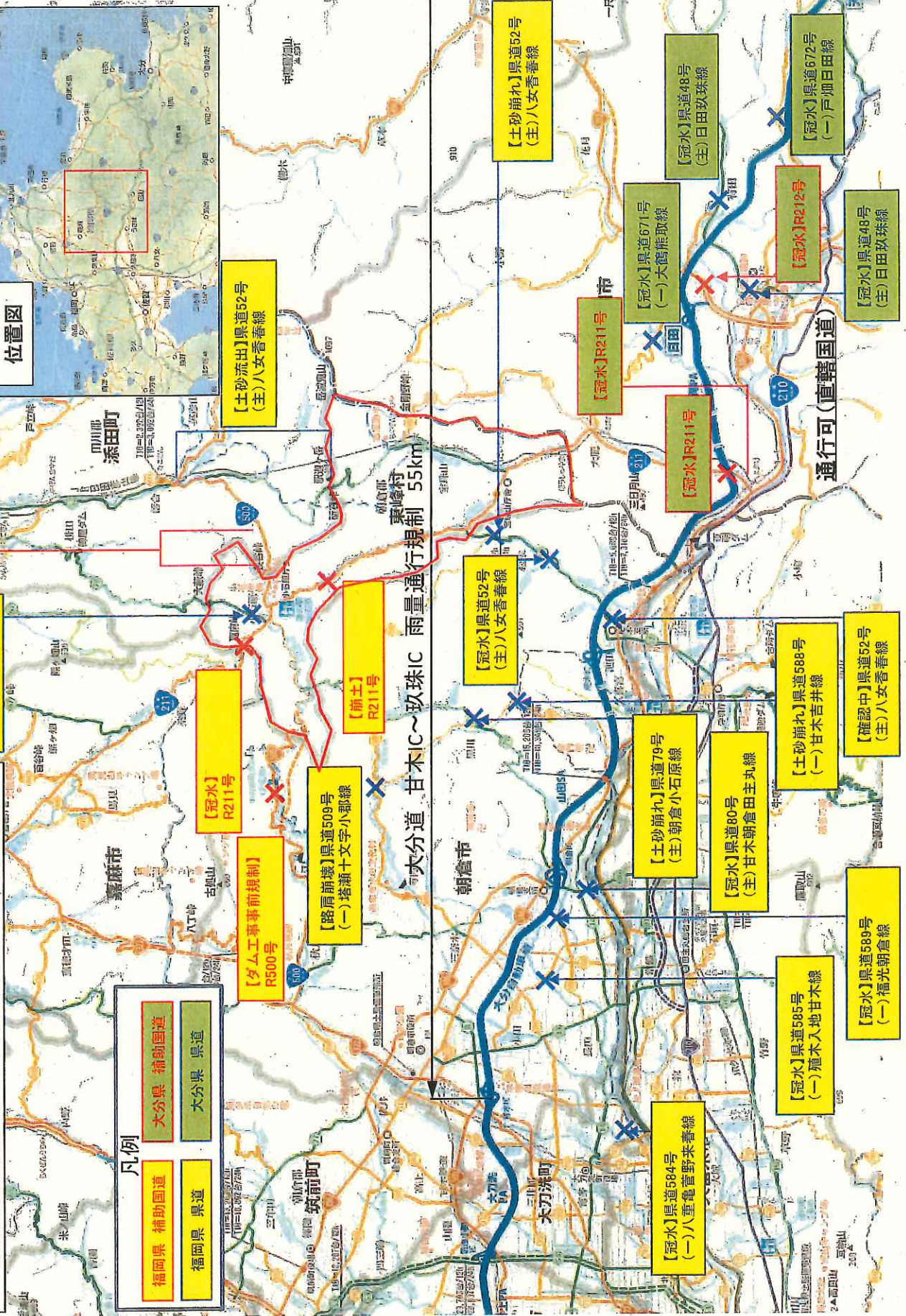






【7/6 12:00現在】

# 福岡県 東峰村付近通行止め箇所



位置図

**凡例**

福岡県 補助国道	大分県 補助国道
福岡県 県道	大分県 県道

【崩土】  
R500号

【土砂崩れ】県道78号  
(主)添田小石原線

【冠水】  
R211号

【ダム工事事前規制】  
R500号

【路肩崩壊】県道509号  
(一)塔瀬十文字小郡線

【崩土】  
R211号

大分道 甘木IC～玖珠IC 雨量通行規制 55km

【冠水】県道52号  
(主)八女香春線

【土砂崩れ】県道52号  
(主)八女香春線

【冠水】R211号

【土砂崩れ】県道79号  
(主)朝倉小石原線

【冠水】県道80号  
(主)甘木朝倉田主丸線

【冠水】県道584号  
(一)八重竜菅野来香線

【冠水】県道585号  
(一)殖木入地甘木線

【冠水】県道589号  
(一)福光朝倉線

【土砂崩れ】県道588号  
(一)甘木吉井線

【施設中】県道52号  
(主)八女香春線

【冠水】県道671号  
(一)大鶴熊取線

【冠水】県道48号  
(主)日田玖珠線

【冠水】R211号

【冠水】R212号

【冠水】県道672号  
(一)戸畑日田線

【冠水】県道48号  
(主)日田玖珠線



# 6月30日からの梅雨前線に伴う大雨 及び平成29年台風第3号による被害状況等について

※これは速報であり、数値等は今後も変わることがある。

※下線部は、前回からの変更箇所。

平成29年7月6日  
14時00分現在  
内閣府

## 1 気象状況（気象庁情報：7月6日12:00現在）

### (1) 気象の概況と見通し

#### 【概況】

- 福岡県の16市町村に対し昨日5日17時51分に大雨特別警報を発表。今日6日12時現在で、20市町村に大雨特別警報を発表中。
- 大分県の15市町に対し、昨日5日19時55分に大雨特別警報を発表。今日6日12時現在で、12市町に大雨特別警報を発表中。
- 梅雨前線は、西日本に停滞し、暖かく湿った空気が流れ込んでいる九州北部地方を中心に、活動が活発となっている。
- 昨日5日午後は、福岡県朝倉（あさくら）で129.5ミリ、大分県日田（ひた）で87.5ミリ、今日6日未明には長崎県芦辺（あしべ）で90.0ミリの1時間雨量を観測するなど猛烈な雨となった。
- 今日6日12時までの24時間の最大雨量は、福岡県朝倉で545.5ミリ、大分県日田で370.0ミリとなるなど、九州地方では350ミリを超える記録的な大雨となっている所がある。

#### 【見通し】

- 大雨特別警報を発表している福岡県及び大分県では土砂災害や低い土地の浸水、河川の増水や氾濫に最大級の警戒。九州地方のその他の地域においても、これまでの大雨で地盤の緩んでいるところがあり、土砂災害に厳重に警戒。
- 活発な梅雨前線が7日にかけて引き続き西日本に停滞するため、九州北部地方を中心に断続的に1時間に50ミリ以上の非常に激しい雨が降り、大雨となる所がある見込み。
- 明日7日12時までの24時間に予想される雨量（多いところ）は、以下のとおり。  
九州北部地方 200ミリ  
九州南部 120ミリ

### (2) 大雨等の状況（6月30日0時～7月6日12時）

#### ・主な1時間降水量（アメダス観測値）

福岡県	朝倉市	朝倉	129.5ミリ	5日15時38分まで
長崎県	壱岐市	芦辺	93.5ミリ	30日0時02分まで
高知県	香美市	大柘	87.5ミリ	1日3時50分まで
大分県	日田市	日田	87.5ミリ	5日18時44分まで
静岡県	静岡市駿河区	静岡	84.5ミリ	4日21時42分まで
島根県	浜田市	波佐	82.0ミリ	5日2時45分まで

長崎県	南島原市	口之津	82.0 ミリ	6日 6時 35分まで
熊本県	阿蘇市	阿蘇乙姫	81.5 ミリ	4日 10時 23分まで
鹿児島県	鹿児島郡十島村	平島	78.0 ミリ	5日 10時 22分まで
茨城県	常総市	常総	72.5 ミリ	4日 22時 14分まで

・主な24時間降水量（アメダス観測値）

福岡県	朝倉市	朝倉	545.5 ミリ	6日 11時 40分まで
長崎県	壱岐市	芦辺	432.5 ミリ	30日 6時 20分まで
大分県	日田市	日田	370.0 ミリ	6日 10時 50分まで
島根県	浜田市	波佐	369.5 ミリ	5日 10時 50分まで
島根県	浜田市	弥栄	351.0 ミリ	5日 10時 50分まで
広島県	山県郡北広島町	八幡	329.0 ミリ	5日 10時 50分まで
大分県	中津市	耶馬溪	292.5 ミリ	6日 8時 40分まで
福岡県	田川郡添田町	英彦山	288.0 ミリ	6日 8時 00分まで
島根県	浜田市	三隅	278.5 ミリ	5日 10時 50分まで
熊本県	阿蘇郡南小国町	南小国	272.5 ミリ	6日 9時 10分まで

・主な期間降水量（アメダス観測値）

福岡県	朝倉市	朝倉	582.5 ミリ
長崎県	壱岐市	芦辺	525.0 ミリ
長野県	北安曇郡白馬村	白馬	467.5 ミリ
富山県	黒部市	宇奈月	458.5 ミリ
島根県	浜田市	波佐	429.0 ミリ
大分県	日田市	日田	422.0 ミリ
長野県	松本市	上高地	420.5 ミリ
島根県	浜田市	弥栄	419.5 ミリ
新潟県	東蒲原郡阿賀町	室谷	398.5 ミリ
熊本県	阿蘇郡南小国町	南小国	388.0 ミリ

(3) 強風の状況（6月30日0時～7月6日12時）

・主な風速（アメダス観測値）

高知県	室戸市	室戸岬	38.4m/s	(南西)	4日 14時 51分
東京都	三宅村	三宅坪田	29.1m/s	(南南西)	4日 22時 24分
長崎県	長崎市	野母崎	27.2m/s	(南東)	4日 7時 24分
東京都	神津島村	神津島	25.1m/s	(南西)	4日 22時 19分
沖縄県	石垣市	盛山	23.5m/s	(南)	3日 1時 50分
長崎県	雲仙市	雲仙岳	23.2m/s	(西北西)	4日 9時 15分
熊本県	宇城市	三角	23.1m/s	(南西)	4日 9時 02分
大分県	佐伯市	蒲江	22.8m/s	(南)	4日 11時 19分
沖縄県	石垣市	石垣島	22.2m/s	(南西)	3日 1時 58分
和歌山県	東牟婁郡串本町	潮岬	20.9m/s	(西南西)	4日 17時 30分



・主な瞬間風速（アメダス観測値）

高知県	室戸市	室戸岬	45.0m/s	（南西）	4日14時49分
長崎県	雲仙市	雲仙岳	42.1m/s	（西北西）	4日9時08分
長崎県	長崎市	野母崎	41.6m/s	（南東）	4日7時23分
熊本県	阿蘇郡南阿蘇村	阿蘇山	41.1m/s	（南南西）	4日10時07分
東京都	三宅村	三宅坪田	37.0m/s	（南南西）	4日22時16分
大分県	佐伯市	蒲江	36.8m/s	（南）	4日11時13分
熊本県	宇城市	三角	36.0m/s	（南西）	4日8時59分
東京都	神津島村	神津島	34.5m/s	（南西）	4日22時14分
熊本県	天草市	本渡	32.7m/s	（南）	4日8時18分
和歌山県	東牟婁郡串本町	潮岬	32.5m/s	（西南西）	4日17時26分

2 人的・物的被害の状況（消防庁情報：7月6日13:20現在）

(1) 人的・物的被害

都道府県名	人的被害				住家被害					非住家被害	
	死者 人	行方不明者 人	負傷者		全壊 棟	半壊 棟	一部破損 棟	床上浸水 棟	床下浸水 棟	公共建物 棟	その他 棟
			重傷 人	軽傷 人							
福島県									1		
茨城県									7		
千葉県									3		
新潟県			1	1			2	3	51		
富山県								2	15		
石川県							1		13		
長野県							1				
岐阜県							2	1	21		
静岡県				2							
愛知県							2	4	6		
和歌山県				1							
島根県				1				1	2		
広島県								4	17		
愛媛県				1							
福岡県				2	5	3	2	15	32		
熊本県				5				2	10		
大分県			1	1	1		2	2	4		1
合計			2	15	6	3	12	34	182		1

《重傷者の状況》

【新潟県】

・糸魚川市において60歳代男性が用水路に転落し骨折（7月1日）

【大分県】

・佐伯市で70歳代女性が風にあおられ転倒し右腕骨折疑い（7月4日）

(2) 119番の状況

【福岡県】

《筑後地域消防指令センター》

- 7月5日 18時40分 朝倉市、東峰村から通報多数（100件以上、取りきれない）
- 7月6日 4時00分 5分に1回程度119番通報あり。いずれも朝倉市（昨日午後からの累計約500件）
- 7時50分 甘木・朝倉消防本部（朝倉市、筑前町、東峰村）489件ほか7団体で計542件の119番通報あり（7月5日13時37分～7月6日7時50分の通報）  
東峰村電話回線不通の可能性あり
- 12時30分 甘木・朝倉消防本部のうち朝倉市501件、東峰村28件の119番通報あり（7月5日13時37分～7月6日12時30分の通報）  
その他の団体の119番通報はほとんどなし

【大分県】

《日田球磨広域消防組合消防本部》

- 7月6日 4時30分 119番通報受付 83件（内救助5件（いずれも救助完了）、救急1件、その他問い合わせ多数）

(3) 孤立の状況等

【島根県】

- ・益田市金山町馬橋地区 6世帯12名が孤立  
→孤立解消
- ・浜田市金城町波佐地区 10世帯14名が孤立  
→住民と市職員等が接触し、今後の対応等について協議
- ・浜田市三隅町 24世帯が孤立
- ・浜田市弥栄町三里横谷地区 3世帯が孤立

【福岡県】

- ・東峰村 孤立地域2箇所（内1箇所では70軒孤立）  
→陸上自衛隊により道路の啓開活動を実施中  
→東峰村一円は停電（九州電力からの情報で復旧の目処なし）  
→東峰村にある甘木・朝倉消防本部の東出張所の有線は不通
- ・朝倉市 高木地区 186世帯371名  
※現在電話不通

【熊本県】

- ・南小国町 4地区23世帯63名

【大分県】

- ・日田市小野地区鈴連町  
土砂崩れに伴い負傷者3名  
→女性2名はヘリでピックアップし、市内の病院へ搬送  
→心肺停止の男性は救急車で市内の病院へ搬送  
土砂崩れ現場の上流にある「いこいの家」に42名が孤立

→自衛隊ヘリで救出活動中

3 避難の状況（消防庁情報：7月6日12:40現在発令中のもの）

都道府県名	市区町村名	避難指示(緊急)		避難勧告	
		対象世帯数	対象人数	対象世帯数	対象人数
岐阜県	各務原市			3	6
	小計			3	6
鳥根県	益田市	7	17		
	小計	7	17		
福岡県	久留米市	132,959	306,512		
	小都市			2,513	6,293
	うきは市	1,900	5,686	9,123	24,711
	嘉麻市	3,745	8,733		
	朝倉市	21,256	54,412		
	筑前町	6,646	18,235	4,176	11,418
	東峰村			800	2,204
	添田町	2,915	6,188		
	小計	169,421	399,766	16,612	44,626
熊本県	菊池市			695	2,186
	宇土市			14,955	37,431
	上天草市			167	363
	合志市			145	380
	美里町			2,980	7,372
	大津町			303	781
	菊陽町			13	41
	南小国町			1,768	4,152
	産山村			571	1,408
	南阿蘇村	315	754	4,228	10,209
	小計	315	754	25,825	64,323
大分県	中津市			4,177	9,187
	日田市	12,651	40,033	130	295
	竹田市			991	2,299
	宇佐市			307	587
	小計	12,651	40,033	5,605	12,368
合計		182,394	440,570	48,045	121,323



#### 4 その他の状況

##### (1) ライフラインの状況

###### ア 電力（経済産業省情報：7月6日7:40現在）

###### ・九州電力

停電状況：約5800戸

福岡県：約4800戸（朝倉市、東峰村）

熊本県：約400戸

大分県：約600戸（日田市、豊後大野市）

###### イ 一般ガス（経済産業省情報：7月6日7:40現在）

###### ・現時点で被害情報なし

###### ウ 水道（厚生労働省情報：7月5日23:00現在）

###### ①断水の状況

- ・〇島根県1市で21戸、大分県1町で15戸が断水。（前回報告比▲101戸）

※ 被害報告のあった地域を記載

県、市町村名	最大断水戸数	現在の断水戸数	断水期間	被害状況
【島根県】 浜田市 (はまだし)	33戸	0戸	7/5～	道路被災により配水管破損による断水 (復旧済み)
益田市 (ますだし)	205戸	21戸	7/5～	道路被災により配水管破損による断水
【大分県】 玖珠町 (くすまち)	15戸	15戸	7/5～	日出生本村(ひじうほんむら)簡易水道において断水発生。原因は未確定。
合計	253戸	36戸		

- ・福岡県、大分県担当者に確認したところ、両県とも、現時点では水道施設の被害は確認されていない

###### ②応急給水の状況

- ・益田市は給水車1台、給水袋等配布にて応急給水対応中。

###### ③応急復旧の状況

- ・浜田市は、河川水位低下後復旧工事に着手し、復旧完了(7/5 16:40)。
- ・益田市は、全ての復旧は7/6以降になる見込み。
- ・玖珠町は、7/6から復旧工事に着手予定。

###### エ 通信関係（総務省情報：7月6日13:00現在）

	事業者(サービス名)	被害状況等	最大被害数(注4)
固定(注1)	NTT西日本	<ul style="list-style-type: none"> <li>・福岡県で約1,220回線が使用できない状態(朝倉市、朝倉郡東峰村の一部)</li> <li>(電話等約790回線、フレッツ光等約400回線、専用線等約30回線)</li> </ul>	<ul style="list-style-type: none"> <li>・福岡県で約1,220回線が使用できない状態(朝倉市、朝倉郡東峰村の一部)</li> <li>(電話等約790回線、フレッツ光等約400回線、専用線等約30回線)</li> </ul>

	<ul style="list-style-type: none"> <li>・大分県で約 245 回線が使用できない状態（白田市の一部）（電話等約 240 回線、専用線等 3 回線）</li> </ul>	<ul style="list-style-type: none"> <li>・大分県で約 245 回線が使用できない状態（白田市の一部）（電話等約 240 回線、専用線等 3 回線）</li> </ul>
NTT コミュニケーションズ	<ul style="list-style-type: none"> <li>・被害無し。</li> </ul>	<ul style="list-style-type: none"> <li>・被害無し。</li> </ul>
KDDI	<ul style="list-style-type: none"> <li>・被害無し。</li> </ul>	<ul style="list-style-type: none"> <li>・被害無し。</li> </ul>
ソフトバンク	<ul style="list-style-type: none"> <li>・被害無し。</li> </ul>	<ul style="list-style-type: none"> <li>・被害無し。</li> </ul>
携帯電話等（注 2・3）	<p>NTT ドコモ</p> <ul style="list-style-type: none"> <li>・28→42 局停波 （福岡県朝倉市及び朝倉郡東峰村の一部で16→17局、佐賀県：3局、長崎県：6局、熊本県：1局、大分県12→15局）</li> <li>・孤立地域である東峰村宝珠山地区について、基地局停波のためカバーできていない。 →通行止めにより現地に立入りできない状況。朝倉市に10台、東峰村に2台の衛星携帯電話を配備済。</li> <li>※福岡県朝倉市、朝倉郡東峰村、田川郡添田町、佐賀県武雄市、唐津市、三養基郡みやき町、長崎県壱岐市、熊本県阿蘇郡小国町、大分県白田市、中津市の一部にてエリアカバーされていないことを確認。東峰村役場においてエリアカバーされていないことを確認。それ以外の役場エリアについてはサービス影響なし。</li> </ul>	<ul style="list-style-type: none"> <li>・28→42 局停波 （福岡県朝倉市及び朝倉郡東峰村の一部で16→17局、佐賀県：3局、長崎県：6局、熊本県：1局、大分県12→15局）</li> <li>・孤立地域である東峰村宝珠山地区について、基地局停波のためカバーできていない。 →通行止めにより現地に立入りできない状況。朝倉市に10台、東峰村に2台の衛星携帯電話を配備済。</li> <li>※福岡県朝倉市、朝倉郡東峰村、田川郡添田町、佐賀県武雄市、唐津市、三養基郡みやき町、長崎県壱岐市、熊本県阿蘇郡小国町、大分県白田市、中津市の一部にてエリアカバーされていないことを確認。東峰村役場においてエリアカバーされていないことを確認。それ以外の役場エリアについてはサービス影響なし。</li> </ul>
	<p>KDDI (au)</p> <ul style="list-style-type: none"> <li>・11→27 局停波 （福岡県朝倉市及び朝倉郡東峰村で8→10局並びに大分県杵築市、豊後大野市の一部で3→8局）</li> <li>→東峰村に移動基地局を向かわせているが、通行止めに</li> </ul>	<ul style="list-style-type: none"> <li>・11→27 局停波 （福岡県朝倉市及び朝倉郡東峰村で8→10局並びに大分県杵築市、豊後大野市の一部で3→8局）</li> <li>→東峰村に移動基地局を向かわせているが、通行止めに</li> </ul>

	<p>より東峰村近くで待機中。 東峰村に移動基地局を設置することで、宝珠山地区もカバーできる可能性が高い。</p> <p>※佐賀県：2局、長崎県：4局、熊本県：3局が停波し、一部において、エリアカバーされていない可能性あり。詳細確認中。</p> <p>※朝倉郡東峰村役場がエリアカバーされていない状況。それ以外の役場エリアについてはサービス影響なし。</p>	<p>より東峰村近くで待機中。 東峰村に移動基地局を設置することで、宝珠山地区もカバーできる可能性が高い。</p> <p>※佐賀県：2局、長崎県：4局、熊本県：3局が停波し、一部において、エリアカバーされていない可能性あり。詳細確認中。</p> <p>※朝倉郡東峰村役場がエリアカバーされていない状況。それ以外の役場エリアについてはサービス影響なし。</p>
ソフトバンク	<p>・50→51局停波 (福岡県朝倉市及び東峰村の一部で25→26局、佐賀県：3→2局、長崎県で6→7局、熊本県で3局、大分県で13→14局)</p> <p>→数班が現地の局に向かったが、通行止めにより近隣で待機中。</p> <p>※大分県中津市の一部にてエリアカバーされていないことを確認。朝倉郡東峰村役場がエリアカバーされていない状況。</p> <p>※佐賀県、長崎県、熊本県においては周辺局でカバーされており、サービスエリアに影響なし。</p>	<p>・50→51局停波 (福岡県朝倉市及び東峰村の一部で25→26局、佐賀県：3→2局、長崎県で6→7局、熊本県で3局、大分県で13→14局)</p> <p>→数班が現地の局に向かったが、通行止めにより近隣で待機中。6日朝対応予定。</p> <p>※大分県中津市の一部にてエリアカバーされていないことを確認。朝倉郡東峰村役場がエリアカバーされていない状況。</p> <p>※佐賀県、長崎県、熊本県においては周辺局でカバーされており、サービスエリアに影響なし。</p>

○主な原因は停電及び伝送路断

(注1) 事業者が把握可能な範囲の情報を記載

(注2) 携帯電話等事業者が設置している基地局数は各社で異なり、停波中の基地局数は、サービス影響の規模を直接表すものではない

(注3) 携帯電話については、一部役場エリアでカバーされていないところあり。

(注4) 総務省への報告値の中で最大のもの(被害局数の最大値と県ごとの被害局数の最大値)を記載

オ 放送関係 (総務省情報：7月6日 13:00 現在)

<地上放送>



・現時点で被害情報なし

・孤立集落である東峰村宝珠山地区での視聴の可否

○テレビ（NHK 総合・教育、民放 5 社）：宝珠山中継局（エリア内世帯数 501 世帯）でカバーされ、非常用電源稼働中（6 日昼頃まで可）→6 日（木）、可搬型非常用発電機持込予定。

○ラジオ（AM）：親局運用中のため、受信可能  
<ケーブルテレビ>

【大分県】

○日田市

小野地区で、幹線障害により 300 世帯に影響あり。

○中津市

停波中と思われるが、現在調査中。影響世帯数等は不明。

【福岡県】

○東峰村

停波中と思われるが、電話連絡とれず。

○(株)Q T n e t（旧：九州通信ネットワーク(株)）

ケーブルテレビサービスに影響があるものと思われるが、詳細は調査中・現時点で被害情報なし

(2) 原子力施設関係の状況（原子力規制庁調べ：7 月 6 日 13:00 現在）

・被害情報なし

(3) 土砂災害（国土交通省情報：7月6日 12:00 現在）

ア 土石流等

都道府県名	市町村名	人的被害			建物被害				公共被害状況等
		死者	行方不明者	負傷者	人家			非住家	
					全壊	半壊	一部損壊		
新潟県	十日町市	1件	-	-	-	-	-	-	市道に土砂流出
	柏崎市	2件	-	-	-	-	-	-	
富山県	魚津市	2件	-	-	-	-	-	-	
	氷見市	3件	-	-	-	-	-	-	
長野県	長野市	1件	-	-	-	-	-	-	
	小川村	1件	-	-	-	-	-	-	
石川県	能登町	1件	-	-	-	-	-	1戸	町道に土砂流出
	金沢市	1件	-	-	-	-	-	-	
	白山市	1件	-	-	-	-	-	-	
岐阜県	高山市	1件	-	-	-	-	-	-	市道に土砂流出
	恵那市	1件	-	-	-	-	-	-	
	飛騨市	1件	-	-	-	-	-	-	
福岡県	東峰村	2件	-	2名	-	2戸	-	-	1戸は安否確認済、1戸は未確認※報道あり 8名避難中
	朝倉市	1件	-	-	-	-	-	-	
大分県	中津市	1件	-	-	-	-	-	1戸	
	日田市	1件	-	-	3名	-	-	-	
合計	21件		名	2名	3名	2戸	戸	1戸	1戸

イ 地すべり

都道府県名	市町村名	人的被害			建物被害				公共被害状況等
		死者	行方不明者	負傷者	人家			非住家	
					全壊	半壊	一部損壊		
新潟県	糸魚川市	5件	-	-	-	-	-	-	下流の3世帯11名が付近の温泉施設へ自主避難。 1世帯3人自主避難
	妙高市	1件	-	-	-	-	-	-	
	上越市	1件	-	-	-	-	-	1戸	
	長岡市	1件	-	-	-	-	-	-	
	柏崎市	1件	-	-	-	-	-	-	
	阿賀町	1件	-	-	-	-	-	-	
	十日町市	2件	-	-	-	-	-	-	
	出雲崎町	1件	-	-	-	-	-	-	
	魚沼市	1件	-	-	-	-	-	-	
富山県	高岡市	1件	-	-	-	-	-	-	
	小矢部市	1件	-	-	-	-	-	-	
	氷見市	1件	-	-	-	-	-	-	
石川県	1件	金沢市	1件	-	-	-	-	-	
合計	18件		名	名	名	戸	戸	戸	1戸

ウ かけ崩れ

都道府県名	市町村名		人的被害			建物被害				公共被害状況等
			死者	行方不明者	負傷者	人家			非住家	
						全壊	半壊	一部損壊		
新潟県	19件	三条市	6件	-	-	-	-	1戸	-	1世帯2人自主避難中
		上越市	3件	-	-	-	-	-	-	
		柏崎市	6件	-	-	-	-	2戸	1戸	
		出雲崎町	1件	-	-	-	-	-	-	
		五泉市	1件	-	-	-	-	1戸	-	
		魚沼市	1件	-	-	-	-	-	-	
		佐渡市	1件	-	-	-	-	-	1戸	
富山県	1件	黒部市	1件	-	-	-	-	-	-	
石川県	10件	七尾市	1件	-	-	-	-	1戸	-	
		羽咋市	3件	-	-	-	-	-	-	
		かほく市	1件	-	-	-	-	-	-	
		志賀町	1件	-	-	-	-	-	-	
		宝達志水町	2件	-	-	-	-	-	-	
		能登町	1件	-	-	-	-	-	-	
		金沢市	1件	-	-	-	-	1戸	-	
岐阜県	5件	恵那市	3件	-	-	-	-	1戸	-	
		瑞浪市	1件	-	-	-	-	-	-	
		土岐市	1件	-	-	-	-	-	-	
和歌山	2件	那智勝浦町	1件	-	-	-	-	1戸	家屋1戸に土砂流入し、近隣住民6世帯12名が那智勝浦役場に避難。	
		田辺市	1件	-	-	-	-	1戸		
島根県	2件	益田市	2件	-	-	-	-	-	-	
広島県	6件	広島市	2件	-	-	-	-	-	-	
		東広島市	1件	-	-	-	-	-	-	
		三原市	1件	-	-	-	-	-	-	
		北広島町	2件	-	-	-	-	-	-	
福岡県	5件	朝倉市	5件	-	2名	-	-	-	-	
熊本県	2件	南小国町	1件	-	-	-	-	1戸	-	
		大津町	1件	-	-	-	-	-	-	
大分県	3件	日田市	2件	-	-	-	-	1戸	-	
		中津市	1件	-	-	-	-	-	-	
長崎県	16件	壱岐市	15件	-	-	-	1戸	-	-	1世帯5人自主避難中
		長崎市	1件	-	-	-	-	-	-	
合計	71件			名	2名	名	1戸	戸	11戸	2戸



(4) 河川 (国土交通省情報 : 7月6日 12:00 現在)

ア 国管理河川

一般被害

都道府県	水系	河川	市町村	浸水家屋数			家屋損壊数			田畑等浸水		被害状況
				原因	床上 (戸)	床下 (戸)	原因	全壊 (戸)	半壊 (戸)	原因	面積 (約ha)	
広島県	ゴウカワ 江の川	ゴウカワ 江の川	三次市	溢水		1						浸水解消
九州	ヤマクニカワ 山国川	ヤマクニカワ 山国川	ナカツシ 中津市	溢水								調査中 (右岸18.8k)、浸水解消
九州	ヤマクニカワ 山国川	ヤマクニカワ 山国川	ナカツシ 中津市	調査中								調査中 (左岸20.5k) (橋梁崩落1橋)
九州	ヤマクニカワ 山国川	ヤマクニカワ 山国川	ナカツシ 中津市	溢水								調査中 (右岸27.0k)、浸水解消
九州	チクゴガワ 筑後川	コイシフラカワ 小石原川	大刀洗 アライマテ	溢水								調査中 (左岸0.2k)、浸水解消
九州	チクゴガワ 筑後川	カゲツカワ 花月川	ヒタシ 日田市	調査中	-	-	調査中	-	-			左岸1.8k小屋1戸流出
九州	チクゴガワ 筑後川	カゲツカワ 花月川	ヒタシ 日田市	調査中	-	-	調査中	-	-			2.7kJR久大線「鉄道橋」流出
九州	チクゴガワ 筑後川	カゲツカワ 花月川	ヒタシ 日田市	調査中	-	-	調査中	-	-			右岸5.9k坂本橋条件護岸流出
九州	チクゴガワ 筑後川	カゲツカワ 花月川	ヒタシ 日田市	溢水			調査中	-	-			調査中 (右岸7.6k)、浸水解消
九州	オンガガワ 遠賀川	ヒコサンカワ 彦山川	ソエダ チョウ 添田町	溢水			調査中	-	-			調査中 (左岸23.9k)、浸水解消
九州	オンガガワ 遠賀川	ヒコサンカワ 彦山川	ソエダ チョウ 添田町	溢水			調査中	-	-			調査中 (左岸24.6k)、浸水解消
九州	オンガガワ 遠賀川	ヒコサンカワ 彦山川	ソエダ チョウ 添田町	溢水			調査中	-	-			調査中 (左岸30.0k)、浸水解消
九州	オンガガワ 遠賀川	ヒコサンカワ 彦山川	ソエダ チョウ 添田町	調査中	-	-	調査中	-	-			調査中 (左岸31.0k 旧ドライブ イン流出)
九州	オンガガワ 遠賀川	ヒコサンカワ 彦山川	ソエダ チョウ 添田町	調査中	-	-	調査中	-	-			調査中 (34.1k 廃屋1戸流出)
九州	オンガガワ 遠賀川	ヒコサンカワ 彦山川	ソエダ チョウ 添田町	調査中	-	-	調査中	-	-			調査中 (34.2k 旧彦山橋流出)

### 河川管理施設等被害

整備局	水系	河川	市町村	地点		被害状況		対策状況
				左右岸	KP	状態	数量(約)	
関東	荒川	入間川	川越市	右	44.8k	堤防法崩れ・すべり	L=14m	応急対策完了
北陸	信濃川	信濃川	新潟市	左	6.0k+150m	堤防法崩れ・すべり	L=20m	応急対策完了
北陸	姫川	姫川	糸魚川市	左	2.2k+10m	河岸侵食	L=60m	応急対策完了
北陸	黒部川	黒部川	黒部市	左	7.4k	河岸侵食	L=25m	応急対策完了
北陸	黒部川	黒部川	黒部市	右	16.0k	河岸侵食	L=55m	応急対策完了
北陸	梯川	梯川	小松市	右	10.7k	河岸の法崩れ	L=20m	応急対策完了
九州	遠賀川	彦山川	添田町	左	31.5k	堤防損傷	L=30m	緊急復旧中
九州	筑後川	花月川	日田市	左	1.8k	護岸欠損	調査中	
九州	筑後川	花月川	日田市	右	2.8k	堤防損傷	調査中	
九州	筑後川	花月川	日田市	左	6.0k	護岸崩壊	調査中	
九州	筑後川	花月川	日田市	右	6.4k	堤防損傷	調査中	
九州	筑後川	佐田川	朝倉市	右	8.5k	堤防損傷	調査中	
九州	筑後川	佐田川	朝倉市	左	9.5k	堤防損傷	調査中	
九州	山国川	山国川	中津市	右	18.8k	護岸崩壊	調査中	
九州	山国川	山国川	中津市	右	19.8k	堤防欠損	調査中	
九州	山国川	山国川	中津市	左	23.2k	護岸崩壊	調査中	
九州	山国川	山国川	中津市	右	26.7k	河岸洗掘	調査中	
九州	山国川	山国川	中津市	右	27.0k	護岸陥没	調査中	

イ 都道府県管理河川  
一般被害

都道府県	水系	河川	市町村	浸水家屋数			家屋損壊数			田畑等浸水		被害状況
				原因	床上 (戸)	床下 (戸)	原因	全壊 (戸)	半壊 (戸)	原因	面積 (約ha)	
新潟県	マエカワ 前川	マエカワ 前川	糸魚川市	溢水		5						浸水解消
新潟県	カキザキガワ 柿崎川	オボウガワ 小河川	上越市							内水	0.5	浸水解消
石川県	サキヤマガワ 崎山川	サキヤマガワ 崎山川	七尾市							溢水	0.5	浸水解消
石川県	ヤマダ カワ 山田川	ヤマダ カワ 山田川	能登町							越水	不明	浸水解消
岐阜県	ヤハダ カワ 矢作川	ヨシダ カワ 吉田川	恵那市	溢水		1						浸水解消
広島県	ゴウ カワ 江の川	タニガハ 多治比川	安芸高田市							越水		浸水解消
広島県	アノダ ガワ 芦田川	テシロガワ 手城川	福山市	調査中	1	調査中				調査中	調査中	浸水解消
大分県	チクゴガワ 筑後川	オホヒ カワ 大肥川	日田市	溢水								調査中
大分県	チクゴガワ 筑後川	アリタ カワ 有田川	日田市	溢水								調査中
福岡県	チクゴ ガワ 筑後川	タチアラシ 大刀洗	大刀洗 町	調査中			調査中			調査中		調査中
福岡県	チクゴ ガワ 筑後川	シロヤカリ 陣屋川	大刀洗 町	調査中			調査中			調査中		調査中
福岡県	チクゴ ガワ 筑後川	イノハ助ガワ 荷原川	朝倉市	調査中			調査中			調査中		調査中
福岡県	チクゴ ガワ 筑後川	アカタニガワ 赤谷川	朝倉市	調査中			調査中			調査中		調査中
福岡県	チクゴ ガワ 筑後川	クロノリ 黒川	朝倉市	調査中			調査中			調査中		調査中
福岡県	チクゴ ガワ 筑後川	オツイシカワ 乙石川	朝倉市	調査中			調査中			調査中		調査中
福岡県	チクゴ ガワ 筑後川	カツヨワ 桂川	朝倉市	調査中			調査中			調査中		調査中
福岡県	チクゴ ガワ 筑後川	ミウケカワ 妙見川	朝倉市	調査中			調査中			調査中		調査中
熊本県	ミヅリカワ 緑川	ケンゲンガワ 健軍川	熊本市	調査中			調査中			調査中		調査中
熊本県	キクチ カワ 菊池川	ハネキ 羽根木	玉名市	調査中			調査中			調査中		調査中
熊本県	キクチ カワ 菊池川	コノハガワ 木葉川	玉名市	調査中			調査中			調査中		調査中
熊本県	ナキリ 菜切	ナキリ 菜切	荒尾市	調査中			調査中			調査中		調査中
熊本県	ウラカワ 浦川	ウラカワ 浦川	玉名郡 長洲町	調査中			調査中			調査中		調査中
熊本県	サカガワ 境川	サカガワ 境川	玉名市	調査中			調査中			調査中		調査中
佐賀県	マツウラガワ 松浦川	マツウラガワ 松浦川	武雄市	調査中			調査中			溢水		調査中



### 河川管理施設等被害

都道府県	水系	河川	市町村	被害状況		対策状況	進捗
				状態	件数		
新潟県	阿賀野川	小手茂川	阿賀町	護岸損壊	1	経過監視	
新潟県	信濃川	堀溝川	見附市	河岸侵食	1	応急対策完了	大型土のう、7/5完了
新潟県	信濃川	堀溝川	見附市	護岸損壊	1	経過監視	
新潟県	信濃川	堀溝川	見附市	河岸侵食	1	経過監視	
新潟県	信濃川	田沢川	長岡市	護岸損壊	1	経過監視	
新潟県	信濃川	田沢川	長岡市	護岸損壊	1	経過監視	
新潟県	信濃川	取安川	小千谷市	護岸損壊	1	経過監視	
新潟県	信濃川	真人沢川	小千谷市	護岸損壊	2	経過監視	
新潟県	信濃川	茶郷川	小千谷市	護岸損壊	1	経過監視	
新潟県	信濃川	梅鉢川	十日町市	護岸損壊	1	応急対策中	大型土のう、7/7完了
新潟県	信濃川	貝野川	十日町市	護岸損壊	2	経過監視	
新潟県	信濃川	北ノ又川	魚沼市	護岸損壊	1	経過監視	
新潟県	信濃川	増沢川	魚沼市	護岸損壊	1	経過監視	
新潟県	鶴川	鶴川	柏崎市	護岸損壊	1	経過監視	
新潟県	名立川	名立川	上越市	護岸損壊	1	経過監視	
新潟県	関川	大熊川	上越市	護岸損壊	1	経過監視	
新潟県	柿崎川	柿崎川	上越市	堤防洗掘	1	経過監視	
新潟県	柿崎川	米山寺川	上越市	護岸損壊	1	経過監視	
新潟県	姫川	入こん川	糸魚川市	護岸損壊	1	経過監視	
新潟県	能生川	能生川	糸魚川市	堤防洗掘	2	応急対策完了	堤防盛土、ブロック投入
島根県	周布川	周布川	浜田市	護岸損壊	1	調査中	
広島県	江の川	志路原川	北広島町	護岸損壊	1	調査中	
広島県	江の川	多治比川	安芸高田市	護岸損壊	1	調査中	
広島県	江の川	山田川	安芸高田市	護岸損壊	1	調査中	

### (5) 道路 (国土交通省情報：7月6日 12:00 現在)

#### ア 高速道路

- ・被災による通行止め：なし
- ・雨量規制等による通行止め：3路線3区間

路線名	区間名	被災状況	備考
E34大分道	甘木IC～玖珠IC [L=55.3km]	雨量規制	・事前通行規制 7月5日 甘木IC～日田IC 16:52～ ※ 20:00頃杷木ICに土砂・流木が流入 日田IC～玖珠IC 17:50～
E34長崎道	多久IC～嬉野IC [L=26.9km]	雨量規制	・事前通行規制 7月6日 7:00～
E35西九州道	武雄JCT～武雄南IC [L=0.6km]	雨量規制	・事前通行規制 7月6日 7:00～

※解除済み

道路名：E2A 中国道

区間名：千代田 IC～戸河内 IC [7/5 9:00～11:45 L=31.5km] (事前通行規制)

区間名：三次 IC～千代田 IC [7/5 9:00～11:45 L=35.1km] (事前通行規制)

道路名：E74 広島道

区間名：広島北 JCT～広島北 IC [7/5 9:00～11:45 L=2.8km] (事前通行規制)

道路名：E9 山陰道

区間名：原井 IC～石見三隅 IC [8:00～13:40 L=14.5km] (事前通行規制)

道路名：E74 浜田道

区間名：千代田 JCT～瑞穂 IC [6:15～17:00 L=24.2km] (事前通行規制)

イ 直轄国道

・被災による通行止め：なし

ウ 公社有料

・被災による通行止め：なし

エ 補助国道

・被災による通行止め：11区間

路線名	区間名	被災状況	備考
国道471号	ギフケンヒダンカワイマチフタツヤ 岐阜県飛騨市河合町二ツ屋	土砂流出	・通行止め開始:7月5日 17:00~ ・人身物損無し、孤立無し、迂回路あり ・通行止め延長(L=10.0km)
国道169号	ナラケン ヨシノダシ カミキタヤマムラ シラカワ シモ 奈良県吉野郡上北山村白川~下 キタヤマムラカミイケハラ 北山村上池原	法面崩落	・通行止め開始:7月1日 15:40~ ・人身物損無し、孤立無し、迂回路あり ・通行止め延長(L=9.0km)
国道186号	シマネケン ハマダシ カナギチヨ ヲサダ 島根県浜田市金城町長田	土砂流出	・通行止め開始:7月5日 4:10~ 区間短縮15:10~ ・人身物損無し、孤立無し、迂回路あり ・通行止め延長(L=3.6km)
国道211号	フクオカケンカマシクワノ 福岡県嘉麻市桑野	冠水	・通行止め開始:7月5日 15:20~ ・人身物損無し、孤立無し、迂回路あり
国道211号	オオイタケンヒタ シ オオヒ 大分県日田市大肥	冠水	・通行止め開始:7月5日 15:30~ ・人身物損不明、孤立不明、迂回路不明
国道211号	フクオカケンアサクラグントウホウムラツツミ 福岡県朝倉郡東峰村鼓	法面崩落	・通行止め開始:7月5日 18:00~ ・人身物損不明、孤立不明、迂回路不明
国道211号	オオイタケンヒタシヨアケナカマチ 大分県日田市夜明中町	冠水	・通行止め開始:7月5日 19:00~ ・人身物損無し、孤立無し、迂回路あり
国道500号	フクオカケンタガワグンソダマテ オチアイ 福岡県田川郡添田町落合	法面崩落	・通行止め開始:7月5日 18:30~ ・人身物損無し、孤立無し、迂回路あり
国道212号	オオイタケンナカツシヤンコウウスギ~ヤマクニマチモリザネ 大分県中津市三光臼木~山国町 森実	冠水	・通行止め開始:7月5日 19:00~ ・人身物損無し、孤立無し、迂回路あり
国道212号	オオイタケンヒタシミロ~ヒタシカゲツ 大分県日田市三和~日田市花月	冠水	・通行止め開始:7月5日 19:30~ ・人身物損無し、孤立無し、迂回路あり
国道498号	サガケン タケオン タチバナチヨウ 佐賀県武雄市橋町	冠水	・通行止め開始:7月6日 7:25~ ・人身物損なし、孤立なし、迂回路あり ・通行止め延長(L=5.0km)

※解除済み

道路名 : 国道 292 号

所在地 : 群馬県吾妻郡中之条町大字小雨 6/30 19:30 (規制開始) ~ 7/5 9:00  
(規制解除)

道路名 : 国道 352 号

所在地 : 新潟県魚沼市灰の又~新潟県魚沼市銀山平 7/4 8:30(規制開始)~ 7/5  
13:00 (規制解除)

所在地 : 新潟県魚沼市銀山平~福島県南会津郡桧枝岐村 7/4 5:45 (規制開始)  
~ 7/5 17:30 (規制解除)



道路名 : 国道 386 号

所在地 : 大分県日田市夜明関町 7/5 19:40 (規制開始) ~ 7/6 9:15 (規制解除)

道路名 : 国道 442 号

所在地 : 熊本県阿蘇郡南小国町満願寺 7/5 22:10 (規制開始) ~ 7/6 11:00 (規制解除)

オ 都道府県道、政令市道

被災による通行止め : 計 61 区間

※福岡県や大分県など一部不明あり

- ・山形県 1 区間 (法面崩落 1)
- ・新潟県 5 区間 (路肩崩壊 2、法面崩落 3)
- ・富山県 4 区間 (法面崩 3、土砂流出 1)
- ・石川県 2 区間 (路肩崩壊 1、法面崩落 1)
- ・愛知県 1 区間 (路肩崩壊 1)
- ・島根県 10 区間 (法面崩落 8 (孤立 1)、土砂流出 1、土砂堆積 1)
- ・広島県 4 区間 (落石 1、路肩崩壊 2、土砂崩れ 1)
- ・福岡県 15 区間 (土砂流出 1、土砂崩れ 2、路面冠水 8、路肩崩壊 1、確認中 1)
- ・大分県 11 区間 (土砂崩れ 4、路面冠水 6、路肩崩壊 1)
- ・佐賀県 3 区間 (路面冠水 3)
- ・熊本県 3 区間 (法面崩壊 1、路面冠水 2)
- ・静岡市 1 区間 (法面崩落 1)

(6) 交通機関 (国土交通省情報 : 7 月 6 日 11:30 現在)

ア 鉄道

(施設被害)

○新幹線の状況

- ・被害なし

○在来線の状況

- ・黒部峡谷鉄道 本線 笹平駅～出平駅間で線路内土砂流入(撤去済み)、猫又駅構内において冠水
- ・西日本旅客鉄道 山陰線 岡見駅～鎌手駅間で盛土流出
- ・九州旅客鉄道 久大線 光岡駅～日田駅間で橋りょう流出
- ・九州旅客鉄道 日田彦山線 大行司駅構内において土砂流入の情報あり
- ・九州旅客鉄道 長崎線 肥前白石駅～肥前竜王駅間において冠水

(運行状況)

- ・新幹線の状況 運転休止線区なし
- ・在来線の状況 3 事業者 8 路線 運転休止

事業者名	線名	運転休止区間	運転休止		運転再開		主な被害状況等
黒部峡谷鉄道	本線	全線	7/1	始発			笹平～出平間において土砂流入(撤去済み)、猫又駅構内において冠水
九州旅客鉄道	豊肥線	阿蘇～三重町	7/5	始発			
九州旅客鉄道	豊肥線	三重町～中判田	7/5	15:18			
九州旅客鉄道	豊肥線	水前寺～肥後大津	7/6	始発	7/6	8:01	
九州旅客鉄道	日田彦山線	添田～夜明	7/5	12:55			大行司駅構内において土砂流入
九州旅客鉄道	久大線	善導寺～日田	7/5	15:55			光岡～日田間において橋りょう流出
九州旅客鉄道	久大線	日田～由布院	7/6	始発	7/6	9:03	
九州旅客鉄道	久大線	由布院～向之原	7/5	20:11	7/6	9:03	
九州旅客鉄道	唐津線	全線	7/6	始発	7/6	6:37	
九州旅客鉄道	鹿児島線	久留米～羽犬塚	7/6	始発	7/6	6:17	
九州旅客鉄道	鹿児島線	羽犬塚～植木	7/6	始発	7/6	9:28	
九州旅客鉄道	鹿児島線	植木～熊本	7/6	始発	7/6	10:15	
九州旅客鉄道	筑肥線	山本～伊万里	7/6	始発	7/6	8:04	
九州旅客鉄道	長崎線	久保田～湯江	7/6	始発	7/6	10:15	
九州旅客鉄道	長崎線	肥前山口～肥前浜	7/6	10:55			肥前白石～肥前竜王間において冠水
九州旅客鉄道	佐世保線	肥前山口～北方	7/6	始発	7/6	10:25	
九州旅客鉄道	佐世保線	北方～早岐	7/6	始発			
九州旅客鉄道	三角線	全線	7/6	始発	7/6	8:33	
九州旅客鉄道	肥薩線	人吉～吉松	7/6	6:46			
南阿蘇鉄道	高森線	中松～高森	7/6	11:30			
西日本鉄道	天神大牟田線	西鉄柳川～大牟田	7/6	始発	7/6	10:50	

## イ 自動車関係

### (1) 高速バス関係

・ 3事業者で 4路線運休 11事業者で 19路線一部運休

事業者名	路線(方面)名	被害状況	備考(運行休止区間等)
西日本鉄道(株)	福岡～日田	運休	
日田バス(株)	福岡～日田	運休	
日田バス(株)	福岡～湯布院	一部運休	
亀の井バス(株)	福岡～湯布院	一部運休	
西日本鉄道(株)	福岡～大分	一部運休	
大分バス(株)	福岡～大分	一部運休	
大分交通(株)	福岡～大分	一部運休	
西日本鉄道(株)	福岡～別府	一部運休	
亀の井バス(株)	福岡～別府	一部運休	
日田バス(株)	福岡～黒川温泉	一部運休	
九州産交バス(株)	福岡～黒川温泉	一部運休	
大分交通(株)	大分～長崎	一部運休	
大分バス(株)	大分～長崎	一部運休	
長崎県交通局	大分～長崎	一部運休	
西日本鉄道(株)	福岡～佐世保	一部運休	
西肥自動車(株)	福岡～佐世保	一部運休	
西日本鉄道(株)	福岡～ハウステンボス	一部運休	
西肥自動車(株)	福岡～ハウステンボス	一部運休	
九州急行バス(株)	福岡～長崎	一部運休	
島原鉄道(株)	福岡～島原	一部運休	
南国交通(株)	鹿児島～長崎	一部運休	
西日本鉄道(株)	福岡～熊本	運休	
九州産交バス(株)	福岡～熊本	運休	

(2) 路線バス関係

・ 8事業者 14路線運休、2事業者 3路線一部運休

事業者名	路線(方面)名	被害状況	備考(運行休止区間等)
濃飛乗合自動車(株)	岐阜県高山市丹生川地域	運休	
濃飛乗合自動車(株)	長野県松本市上高地	運休	
アルピコ交通(株)	乗鞍高原～乗鞍山頂	通常運行	
アルピコ交通(株)	平湯温泉・ほうのき～乗鞍山頂	通常運行	
石見交通(株)	種線	通常運行	
石見交通(株)	弥栄線	通常運行	
石見交通(株)	櫛田線	一部運休	
名鉄バス(株)	愛知県一宮市木曾川町	一部運休	
名鉄バス(株)	愛知県豊田市石野町	一部運休	
庄内交通(株)	月山八合目線	運休	
西鉄バス久留米(株)	杷木～宝珠山・小石原間	運休	
西鉄バス久留米(株)	浮羽～杷木	運休	
西鉄バス二日市(株)	甘木営業所～杷木間	運休	
大交北部バス(株)	中津駅前～守実温泉～日田	運休	
大交北部バス(株)	中津駅～中津市民病院	運休	
大交北部バス(株)	豊後森駅～柿坂・守実温泉	運休	
玖珠観光バス(株)	豊後森駅～柿坂線	運休	
玖珠観光バス(株)	豊後森駅～守実温泉線	運休	
日田バス(株)	一般路線	運休	
大分バス(株)	緑ヶ丘～南高校	運休	
大分バス(株)	坂ノ市～大分東高校	運休	

ウ 海事関係

・ 2事業者 2航路で運休または一部運休

事業者名	航路名	運航状況	備考
シークルーズ	本渡～松島～三角	運休	
山畑運輸(有)	棚底～三角	一部運休	



工 港湾

(ア) 港湾施設

都道府県名	管理者名	港格	港湾名	地区名	被害状況
新潟県	新潟県	地方	柏崎港		臨港道路(L=25m)が土砂崩れにより通行止め
熊本県	熊本県	重要	三角港	際崎	東港浮棧橋(2号待合所) ・連絡橋破損 ・渡橋水没等 [定期船2社が7/4から運休又は一部運休中] ・(株)シークルーズ:三角～松島～本渡間(運休) ・山畑運輸(有):棚底～三角(一部運休)
熊本県	熊本県	地方	田浦港	小田浦	浮棧橋のローラー破損 (定期航路への影響なし)
熊本県	熊本県	地方	鏡港	鏡	渡橋水没 (定期航路への影響なし)

オ 空港 (7月6日 12:00 現在)

(ア) 空港施設等

・被害情報なし

(イ) 欠航便なし

(7) 文教施設関係 (文部科学省情報: 7月6日 10:00 現在)

都道府県名	国立学校施設 (校)	公立学校施設 (校)	私立学校施設 (校)	社会教育・体育、 文化施設等(施設)	文化財等 (件)	独立行政法人等 (施設)	計
福島県		4					4
新潟県		1			2		3
京都府	1						1
広島県	1						1
福岡県		4					4
佐賀県	1						1
熊本県	2	48			3		53
大分県		1					1
鹿児島県	1						1
沖縄県		2					2
計	6	60			5		71
1府9県	大学 6	幼 2 小 22 中 11 高 21 特別 2 その他 2			登録(建) 2  天然 1		

・主な被害状況: グラウンドへの土砂流入、校舎の傾斜、校舎等の屋根・窓ガラス等の破損、床上浸水、雨漏り、倒木 等

- (8) 医療施設関係（厚生労働省情報：7月6日5:30現在）
- ・被害情報なし
- (9) 心のケア・精神科病院関係・障害児者支援関係（厚生労働省情報：7月6日5:30現在）
- ・福岡県、大分県ともに被害情報なし
- (10) 社会福祉施設関係（厚生労働省情報：7月6日5:30現在）
- ・福岡県  
東峰村の特別養護老人ホーム清和園については、床上浸水などの被災情報なし。福岡県によると、高台にあり浸水のおそれはないとのこと。  
その他被害情報なし。
  - ・大分県、島根県  
現時点で被害情報なし。
- (11) 職業能力開発施設関係（厚生労働省情報：7月6日5:30現在）
- ・被害情報なし

(12) 農林水産関係（農林水産省情報：7月6日11:00現在）

区分	主な被害	被害数	被害額 (億円)	被害地域 (現在11県より報告あり)
農作物等	農作物等	654ha	0.1	新潟、富山、広島、高知、長崎、沖縄
	農業用ハウス等	98件	0.3	岐阜、和歌山、広島、高知、長崎
小計			0.4	
農地・農用施設関係	農地・農用施設関係被害	調査中	調査中	
小計			調査中	
林野関係	林地荒廃	28箇所	3.4	新潟、長野、岐阜、島根
	治山施設	3箇所	0.1	新潟、長野
	林道施設等	24箇所	0.3	山形、新潟
小計			3.7	
水産関係	漁船	9隻	0.0	和歌山、長崎
	漁港施設等	1漁港	0.1	長崎
小計			0.1	
合計			4.2	

注：現時点で県等から報告があったものを記載しており、引き続き調査中。

(13) 郵便関係（総務省情報：7月6日13:00現在）

○窓口業務（7/6現在）

- ・局舎床上浸水等の被害があり、以下の局において、臨時休業  
福岡県朝倉市 小石原郵便局、蜷城郵便局、大福郵便局、菱野郵便局、日田小野郵便局、大鶴郵便局
- ・久留米市全域の郵便局は7/6から臨時休業。（ゆうちょ銀行久留米支店のみ営業中）
- ・その他の臨時休業を行っている局については確認中
- ・なお、7/5までに中国地方で臨時休業していた郵便局は7/6から全て営業再開。

○郵便業務（7/6現在）

福岡県、大分県の郵便物等の引受け及び配達について以下の遅滞等が発生。

- ・ゆうパック 半日遅れ
- ・郵便 1日遅れ

(14) 金融機関関係 (金融庁情報: 7月6日 9:00 現在)

- ・ 避難勧告等のため、郵便局 50 局以上が臨時休業。
- ・ 浸水等のため、2 箇所の A T M が利用不可。

(15) 災害廃棄物等関係関係 (環境省情報: 7月6日 14:00 現在)

- ・ 被害情報なし

## 5 政府の主な対応

(1) 関係省庁災害警戒会議等の実施

- ・ 7月3日 12:30 「6月30日からの梅雨前線に伴う大雨及び平成29年台風第3号に係る関係省庁災害警戒会議」
- ・ 7月5日 11:30 「6月30日からの梅雨前線に伴う大雨及び平成29年台風第3号に係る関係省庁災害対策会議」
- ・ 7月6日 7:30 「6月30日からの梅雨前線に伴う大雨及び平成29年台風第3号に係る関係省庁災害対策会議 (第2回)」
- ・ 7月6日 16:30 「6月30日からの梅雨前線に伴う大雨及び平成29年台風第3号に係る関係省庁災害対策会議 (第3回)」 予定

(2) 災害救助法の適用

- ・ 平成29年7月5日からの大雨により、多数の者が生命又は身体に危害を受け、又は受けるおそれが生じていることから、福岡県は県内2市村に、大分県は県内2市に災害救助法の適用を決定

【福岡県】 (適用日: 7月5日)

あさくらし あさくらぐんとうほうむら  
朝倉市、朝倉郡東峰村

【大分県】 (適用日: 7月5日)

なかつし ひたし  
中津市、日田市

## 6 各省庁等の対応

(1) 内閣府の対応

- ・ 内閣府情報連絡室設置 (7月3日 12:30)
- ・ 松本内閣府特命担当大臣 (防災) から国民への呼びかけ (6月30日からの梅雨前線に伴う大雨及び平成29年台風第3号への対応について) (7月3日)
- ・ 内閣府防災ツイッター等により、国民への注意喚起を実施 (7月3日 14:06)
- ・ 内閣府情報対策室設置 (7月5日 5:55)
- ・ 7月6日付けで、福岡県及び大分県に対し「避難所の生活環境の整備等について (留意事項)」の通知を発出
- ・ 7月6日付けで、福岡県及び大分県に対し「平成29年7月5日からの大雨による災害における被災者支援の適切な実施について」の通知を発出

(2) 警察庁の対応



- 警察庁では、災害対策室長を長とする災害情報連絡室を設置（7/3 16:46）
- 警察庁、管区警察局では、情報収集体制を強化し被害関連情報の収集を実施中
- 都道府県警察では、警備連絡室等を設置して情報収集体制を強化するなど警戒態勢を確立中
- 島根県内における特別警報発表に伴い中国管区内の広域緊急援助隊に待機指示（7/5 6:40）待機解除（7/5 10:40）
- 中国管区情報通信部機動警察通信隊出動し、モバイル映像による情報収集を実施（島根：7/5 6:55、広島 7/5 7:10）
- 島根県内の警察部隊の活動状況
  - ・島根県警察機動隊隊長以下24人が浜田警察署で前進待機
  - ・島根県警察管区機動隊20人が大田警察署で前進待機
  - ・島根県警察航空機「ちどり」がヘリテレ映像の撮影による被害情報の収集を実施し、官邸にヘリテレ映像を配信（7/5 12:30）
- 警察活動による救出事案等

【新潟県】

- ・柏崎市において、裏山が崩れて民宿2軒の1階に土砂が流入。民宿内に居た者すべての無事を警察官が確認（7/4）

【広島県】

- ・広島市安佐北区の鈴張川において、「男性が流されている」との通報に基づき警察署員が消防と捜索を実施。通報場所付近の中州で心肺停止状態の男性を発見し、消防により救助。その他死亡を確認したが、災害に起因するものか否かは自治体で検討中（7/5）

【島根県】

- ・益田市において、「崩れた土砂の上を歩行中に埋もれて身動きができなくなっている人がいる」との目撃者からの通報に基づき、臨場した警察官2人が65歳男性を救助。男性は顔面擦過。災害に起因するものか否かは自治体で検討中（7/5）

【熊本県】

- ・上天草市大矢野町において、60歳男性が運転中の4トントラックが風に煽られ、橋の欄干にもたれ掛った状態になったものを警察官が救出。怪我なし（7/4）

(3) 消防庁の対応

- ・7月3日 12時30分 関係省庁災害警戒会議に応急対策室長が出席
- 15時08分 全都道府県に対し「梅雨前線及び台風による大雨警戒情報」を発出
- ・7月4日 6時30分 応急対策室にて情報収集体制を強化
- ・7月5日 5時55分 応急対策室長を長とする災害対策室設置（第1次応急体制）
- 11時30分 関係省庁災害対策会議に応急対策室長が出席
- 17時51分 国民保護・防災部長を長とする消防庁災害対策本部を設置（第2次応急体制）

- ・ 7月6日 5時25分 現地活動支援及び現地広報のため、消防庁職員を福岡県へ6名、大分県へ6名を派遣
- 8時00分 消防庁長官を長とする消防庁災害対策本部を設置（第3次応急体制）

ア 消防機関等の活動体制

(1) 島根県

・ 地元消防機関による活動等

被災地では消防機関（消防吏員・消防団員）により救助等の活動を実施

・ 相互応援協定による活動等

7月5日 9時04分 島根県益田市において、相互応援協定に基づき、鳥取県防災ヘリコプターが孤立者4名を救出

・ 広域航空消防応援による活動等

7月5日 15時30分 島根県知事の要請に基づき、消防庁長官から鳥取県知事及び山口県知事に対し、広域航空消防応援によるヘリコプターの出動を要請し、鳥取県防災ヘリコプターが孤立者3名を救出

(2) 福岡県及び大分県

・ 地元消防機関による活動等

被災地では消防機関（消防吏員・消防団員）により救助等の活動を実施

福岡市及び北九州市消防ヘリコプターにより情報収集活動を実施

・ 緊急消防援助隊の活動等

【7月5日】

<大分県関係>

- 19時55分 消防庁から福岡県、佐賀県、熊本県及び宮崎県に対し、緊急消防援助隊の出動可能隊数の報告及び出動準備を依頼
- 20時00分 消防庁から愛知県に対し、緊急消防援助隊（全地形対応車を含む部隊）の出動可能隊数の報告及び出動準備を依頼
- 20時25分 消防庁から山口県、愛媛県、高知県及び長崎県に対し、緊急消防援助隊（航空小隊）の出動可能隊数の報告及び出動準備を依頼
- 21時12分 大分県知事から消防庁長官に対し、緊急消防援助隊の応援要請
- 21時20分 消防庁長官から愛知県知事、福岡県知事、佐賀県知事及び熊本県知事に対し、緊急消防援助隊の大分県への出動を求め
- 21時25分 消防庁長官から宮崎県知事に対し、緊急消防援助隊の大分県への出動を求め
- 21時45分 福岡市消防局の指揮支援隊が、大分県庁に向け出動
- 22時00分 熊本市消防局の指揮支援隊が、日田玖珠広域消防組合消防本部に向け出動
- 22時20分 熊本県大隊（陸上部隊）が、大分県に向け出動
- 22時30分 消防庁長官から山口県知事、愛媛県知事、高知県知事及び長崎県知事に対し、緊急消防援助隊の大分県への出動を求め（航空小隊）
- 22時50分 北九州市消防局の指揮支援隊が、中津市消防本部に向け出動
- 23時32分 宮崎県大隊（陸上部隊）が、大分県に向け出動

<福岡県関係>

23時20分 消防庁から大阪府、兵庫県、岡山県、広島県、山口県、香川県及び長崎県に対し、緊急消防援助隊の出動可能隊数の報告及び出動準備を依頼

【7月6日】

<大分県関係>

《消防庁の対応》

- ・大分県知事から消防庁長官に対し、緊急消防援助隊の追加応援要請(11時41分)
- ・消防庁長官から宮崎県知事に対し、緊急消防援助隊の大分県への追加出動を求め(航空小隊に係る後方支援小隊)(12時15分)

《指揮支援隊》

- ・福岡市消防局の指揮支援隊(部隊長)が、大分県庁に到着(0時20分)
- ・北九州市消防局の指揮支援隊が、中津市消防本部に到着(1時13分)
- ・熊本市消防局の指揮支援隊が、日田玖珠広域消防組合消防本部に到着(1時58分)

《佐賀県大隊》

- ・佐賀県大隊(陸上部隊)が、進出拠点(日田市)に到着(3時39分)
- ・日田市内北西側において警察・自衛隊とともに検索救助活動開始(8時10分)
- ※救急隊は日田市内の土砂災害現場へ出動中

《熊本県大隊》

- ・熊本県大隊(陸上部隊)が、進出拠点(日田市)に到着(5時00分)
- ・日田市内北西側において警察・自衛隊とともに検索救助活動開始(8時10分)
- ※救急隊は日田市内の土砂災害現場へ出動中

《宮崎県大隊》

- ・宮崎県大隊(陸上部隊)が、進出拠点(中津市)に到着(5時43分)
- ・中津市内にて巡視活動中

《消防ヘリ》

- ・長崎県及び熊本県の消防ヘリが、天候が良くなれば活動を実施予定
- ・高知県消防ヘリが、日田市上空にて情報収集活動開始(9時55分)  
→ 情報収集活動終了(11時35分)
- ・山口県消防ヘリが、日田市にて救助活動開始(10時50分)
- ・愛媛県消防ヘリが、大分県央飛行場に到着(10時10分)

<福岡県関係>

《消防庁の対応》

- ・福岡県知事から消防庁長官に対し、緊急消防援助隊の応援要請(0時00分)
- ・消防庁長官から岡山県知事及び広島県知事に対し、緊急消防援助隊の福岡県への出動を求め(0時20分)
- ・消防庁長官から長崎県知事に対し、緊急消防援助隊の福岡県への出動を求め(0時30分)
- ・消防庁長官から広島県知事に対し、緊急消防援助隊の福岡県への出動を求め(1時15分)

・消防庁長官から大阪府知事、兵庫県知事、岡山県知事及び香川県知事に対し、緊急消防援助隊（航空小隊）の福岡県への出動を求め（1時30分）

・消防庁長官から山口県知事に対し、緊急消防援助隊の福岡県への出動を求め（1時40分）

#### 《指揮支援隊》

・岡山市消防局の指揮支援隊が、甘木・朝倉消防本部に向け出動（1時05分）

→ 岡山市消防局の指揮支援隊が、行き先を変更し朝倉市役所に到着（8時09分）

・広島市消防局の指揮支援隊（部隊長）が、福岡県庁に向け出動（1時20分）

→ 広島市消防局の指揮支援隊（部隊長）が、福岡県庁に到着（6時00分）

#### 《広島県大隊》

・広島県大隊（陸上部隊）が、福岡県に向け出動（3時25分）

→ 広島県大隊（陸上部隊）が、進出拠点（筑紫野市）に到着（9時30分）

・別事案対応のため、進出拠点（筑紫野市）にて待機中

#### 《山口県大隊》

・山口県大隊（陸上部隊）が、進出拠点（筑紫野市）に到着（6時06分）

・東峰村小石原地区へ検索救助活動を実施するため移動開始（10時15分）

#### 《長崎県大隊》

・長崎県大隊（陸上部隊）が、進出拠点（筑紫野市）に到着（5時37分）

・東峰村小石原地区へ検索救助活動を実施するため移動開始（10時15分）

#### 《消防ヘリ》

・大阪市及び兵庫県の消防ヘリが、北九州空港に到着（11時10分）

・兵庫県消防ヘリが、北九州空港へ参集中

・岡山県消防ヘリが、福岡空港へ参集中に天候不良のため帰還（11時55分）

・香川県消防ヘリが、福岡空港へ参集中

#### (4) 海上保安庁の対応

・情報収集及び地方自治体等との連絡を密にしつつ、引き続き巡視船艇・航空機の即応態勢を維持

##### (ア) 対応体制

○7月5日17:55 第七管区海上保安本部対策室を設置

○7月5日19:41 海上保安庁対策本部を設置

○7月5日19:41 第七管区海上保安本部対策室を第七管区海上保安本部対策本部に改組(1)対応体制

##### (イ) 対応勢力

###### ① 対応中

○巡視船艇 6隻（巡視船1隻、巡視艇5隻）

○航空機（待機中） 固定翼航空機 2機 回転翼航空機 7機

○機動救難士 4名（待機中）

###### ② のべ数

○巡視船艇 7隻（巡視船2隻、巡視艇5隻）

○航空機 固定翼航空機 4機 回転翼航空機 14機



○機動救難士 8名

(ウ)対応状況

○福岡航空基地に固定翼航空機1機待機、回転翼航空機1機即応待機（機動救難士2名、ヘリテレ対応可）

○広島航空基地に固定翼航空機1機即応待機、回転翼航空機1機待機

○鹿児島航空基地に回転翼航空機1機即応待機（機動救難士2名）

○美保航空基地に固定翼航空機1機待機、回転翼航空機1機待機

○ヘリコプター搭載型巡視船1隻（回転翼機2機）大分県沖にて待機

○7月5日23:55 海の安全情報発出

○6日日出から巡視艇5隻による河口付近を中心とした被害状況調査開始（大分、津久見、佐伯、博多湾、有明海）

(エ)リエゾン（情報連絡員）派遣

○境海上保安部より、島根県対策本部へ2名派遣（7/5）

○浜田海上保安部より、浜田市対策本部へ3名派遣（7/5）

○福岡海上保安部より、福岡県対策本部へリエゾン4名派遣（7/5）

○大分海上保安部より、大分県対策本部へリエゾン2名派遣（7/5）

(オ)警戒配備状況

○第十一管区海上保安本部（那覇市）

7月2日18:00 警戒配備発令（一部部署）

7月3日08:00 警戒配備解除

○第七管区海上保安本部（北九州市）

7月4日03:00 警戒配備発令（一部部署）

7月4日14:30 警戒配備解除

○第十管区海上保安本部（鹿児島市）

7月4日04:00 警戒配備発令（一部部署）

7月4日14:00 警戒配備解除

7月4日08:00 非常配備発令（一部部署）

7月4日12:00 非常配備解除

○第六管区海上保安本部（広島市）

7月4日08:00 警戒配備発令（一部部署）

7月4日18:00 警戒配備解除

○第五管区海上保安本部（神戸市）

7月4日09:00 警戒配備発令（一部部署）

7月4日19:00 警戒配備解除

○第八管区海上保安本部（舞鶴市）

7月4日10:00 警戒配備発令（一部部署）

7月4日13:00 警戒配備解除

7月5日06:00 警戒配備発令（一部部署）

7月5日13:00 警戒配備解除

○第四管区海上保安本部（名古屋市）

7月4日13:00 警戒配備発令（全部署）

7月4日21:00 警戒配備解除

○第三管区海上保安本部（横浜市）

7月4日16:00 警戒配備発令（一部部署）

7月5日03:00 警戒配備解除

(5) 金融庁の対応

- ・7月3日、金融庁災害情報連絡室を設置。

(6) 総務省の対応

- ・7月2日(日)17時10分、大臣官房総務課に情報連絡室を設置。
- ・7月5日(水)06時01分、大臣官房総務課に災害警戒室を設置。
- ・7月5日(水)19時46分、総務省災害対策本部（長：官房長）を設置。
- ・7月6日(木)、福岡県災害対策本部へリエゾンを派遣予定（九州総合通信局 部長級1名・課長級1名）。

(7) 防衛省の対応

○部隊等の態勢（7月5日13:30現在）

- ・以下の部隊において情報収集態勢等を強化中

陸上自衛隊 東部方面隊（2か所）

中部方面隊（6か所）

西部方面隊（3か所）

○リエゾンの派遣状況（7月5日13:30現在）

島根地方協力本部のLO（人員2名、車両2両）を島根県庁、浜田市役所及び益田市役所へ派遣中。

陸自第13偵察隊（出雲）のLO（人員4名、車両2両）を島根県庁及び浜田市役所へ派遣中。

(8) 文部科学省の対応

- ・文部科学省災害情報連絡室（室長：施設企画課長）を設置（6月30日16時20分）
- ・各都道府県教育委員会等に対し、防災態勢の強化を図るとともに、児童生徒等の安全確保及び施設の安全確保等に万全を期すよう要請（6月30日、7月2日、3日、4日、5日）
- ・6月30日からの梅雨前線に伴う大雨及び平成29年台風第3号に係る関係省庁災害警戒会議に防災推進室担当官が出席（7月3日）
- ・6月30日からの梅雨前線に伴う大雨及び平成29年台風第3号に係る関係省庁災害対策会議に防災推進室担当官が出席。（7月5日、6日）

(9) 農林水産省の対応

- ・農村振興局が「梅雨期及び台風期における防災態勢の強化について」を通知（平成29年5月18日）
- ・林野庁が「林野に係る山地災害等の未然防止について」を通知（平成29年6月16日）
- ・農村振興局が「台風第3号接近に伴う事前点検及び災害発生時の復旧箇所における応急対策の実施について」を通知（平成29年7月3日）
- ・水産庁が「台風3号に対する備えと被害報告等について」を通知。（平成29年7月

3日)

- ・生産局及び政策統括官が「台風3号の通過による強風及び大雨並びに高温に伴う農作物等の被害防止に向けた技術指導の徹底について」を通知(平成29年7月3日)
- ・経営局が「台風3号の通過による強風及び大雨並びに高温に伴う農作物等の被害防止に向けた技術指導の徹底及び農業共済の対応について」を通知(平成29年7月3日)
- ・大臣官房が「今後の気象動向(台風、大雨等)を踏まえた農林水産業共同利用施設の事前点検及び災害発生時の応急対策の実施について」を通知(平成28年7月3日)

#### (10) 国土交通省の対応

- ・関係省庁災害警戒会議を受け、国土交通省災害対策連絡調整会議を開催(7/3)。
- ・8月22日17:30に第1回災害対策本部会議を開催。
- ・地方整備局等へ、台風第3号の接近に伴う注意喚起を発出(7/3)。
- ・中国地方整備局は、被災状況の把握のためヘリコプターにより調査を実施。(7/5)
- ・九州地方整備局は、被災状況の把握のためヘリコプターにより調査を実施予定。(7/6~)
- ・関係省庁災害対策会議を受け、国土交通省災害対策連絡調整会議を13:00より開催(7/5)。
- ・第1回国土交通省災害対策本部会議を開催(7/5 22:00)。
- ・東峰村にて携帯電話3社による通話が不通となっているため、東峰村に九州技術事務所から衛星通信車を派遣(7/6)。
- ・リエゾン(情報連絡員)派遣【のべ50人・日派遣(6/30~)】  
九州地方整備局より長崎県庁へ、のべ2名派遣(6/30)。  
九州地方整備局より福岡県庁、朝倉市、久留米市、うきは市、添田町、東峰村、大分県庁、日田市、中津市へのべ17名派遣(7/5~)。  
北陸地方整備局より糸魚川振興局、糸魚川市へ、のべ2名派遣(7/1~7/2)。  
北陸地方整備局より新潟県庁、三条市へ、のべ3名派遣(7/3)。  
中国地方整備局より島根県庁、浜田市、益田市、広島県庁、安芸高田市、三次市へのべ9名派遣(7/5)
- ・TEG-FORCE等の派遣【のべ46人・日派遣(7/6~)】(7/6現在46人)
- ・災害対策用機械等出動状況  
関東地整、北陸地整、四国地整、九州地整より、排水ポンプ車21台、照明車8台、衛星通信装置2台、計31台派遣

#### (11) 環境省の対応

- ・環境省災害対策チーム設置(7月5日(水)20:50)
- ・九州地方環境事務所災害対策本部設置(7月6日(木)8:00)
- ・各地方環境事務所において、災害廃棄物の発生状況、廃棄物処理施設の被害状況について地方自治体へ確認中。(7月5日~)
- ・各地方環境事務所において、災害廃棄物の発生状況、廃棄物処理施設の被害状況について地方自治体へ確認中
- ・九州地方環境事務所職員及び災害廃棄物処理支援ネットワーク(D.Waste-Net)の専門家を福岡県災害対策本部派遣し、災害廃棄物の発生状況の確認及び仮置場の設

- 置・管理など、災害廃棄物処理に関する技術的助言・支援を実施（7月6日～）
- ・福岡県朝倉市に関東地方環境事務所職員及び災害廃棄物処理支援ネットワーク（D. Waste-Net）の専門家を派遣し、被災状況を確認するとともに、今後必要となる支援内容について打合せを実施（予定）
- ・災害廃棄物処理に関して以下の事務連絡を発出（予定）
  - ・災害廃棄物の処理等に係る補助制度の円滑な活用
  - ・災害廃棄物に関する害虫・悪臭対策等の留意事項
  - ・水害による災害廃棄物処理の留意点

## (12) 気象庁の対応

- ・梅雨前線及び台風第3号に関して報道等への説明を実施（3日 17:20）
- ・島根県の邑南町、浜田市、益田市、津和野町に大雨特別警報を発表（5日 05:55）
- ・気象庁災害対策本部設置（5日 05:55）
- ・島根県に発表した大雨特別警報について記者会見を実施（5日 07:00）
- ・島根県の大雨特別警報を解除（5日 11:15）
- ・福岡県の16市町村に大雨特別警報を発表（5日 17:51）
- ・福岡県に発表した大雨特別警報について記者会見を実施（5日 19:00）
- ・大分県の15市町に大雨特別警報を発表（5日 19:55）
- ・大分県に発表した大雨特別警報について記者会見を実施（5日 21:00）
- ・福岡県の3市町について大雨特別警報から注意報へ切替発表（5日 23:48）
- ・大分県の1市について大雨特別警報から注意報へ切替発表（6日 02:55）
- ・福岡県の7市町に大雨特別警報を追加発表（6日 03:10）
- ・大分県の2市について大雨特別警報から注意報へ切替発表（6日 06:15）
- ・各地の气象台では、地方公共団体等の地元関係機関へ説明を実施
- ・気象庁として、引き続き気象状況の把握と情報発信に努める